



Version web

# Ville de Lemp

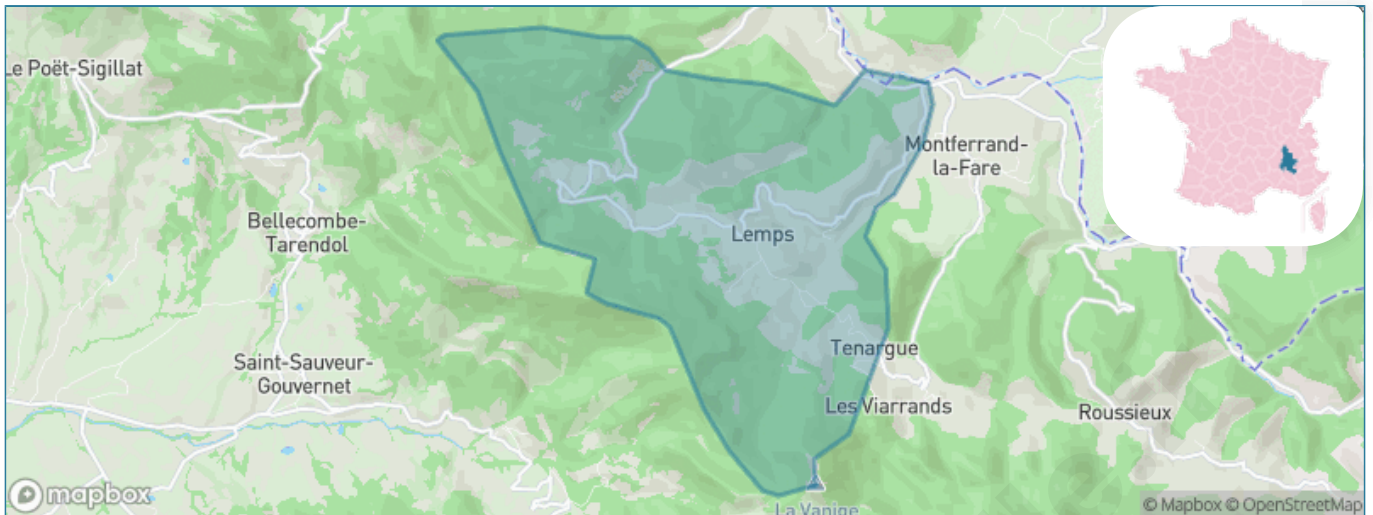
Présenté par

**BIEN** dans  
ma **VILLE** 

# Sommaire

Situation géographique .....	3
Statistiques sur la population .....	4
Evolution du nombre d'habitants .....	4
Tranche d'âge .....	5
0-14 ans .....	5
15-29 ans .....	5
30-44 ans .....	5
45-59 ans .....	5
60-74 ans .....	5
75-89 ans .....	5
90 ans et + .....	5
Activité professionnelle .....	5
Agriculteurs .....	5
Artisans, Commerçants .....	5
Cadres et sup. ....	5
Professions intermédiaires .....	5
Employé .....	5
Ouvrier .....	5
Retraité .....	5
Autres .....	5
Niveau de diplôme .....	7
Sans diplôme ou CEP .....	7
Brevet, BEPC, DNB .....	7
CAP-BEP ou équivalent .....	7
BAC ou équivalent .....	7
BAC+2 .....	7
BAC+3 ou +4 .....	7
BAC+5 ou plus .....	7
Composition des ménages .....	7
Couple sans enfant .....	7
Couple avec enfant(s) .....	7
Famille monoparentale .....	7
Colocation / Autre .....	7
Personnes seules .....	7
Profils électoraux .....	8
Premier tour .....	8
Sécurité .....	9
Evolution du nombre d'infractions .....	9
Pour comparer .....	10
Services à la population .....	11
Commerce .....	11
Éducation .....	11
Villes autour de Lemps .....	12

# Situation géographique



## i Informations clés

- **Région** : Auvergne-Rhône-Alpes
- **Département** : Drôme
- **Code postal** : 26510
- **Superficie** : 16 km<sup>2</sup>



LE DÉPARTEMENT

# Statistiques sur la population



Nombre d'habitants

**40**



Age moyen

**54 ans**



Pop active

**32.5%**



Taux chômage

**0%**



Pop densité

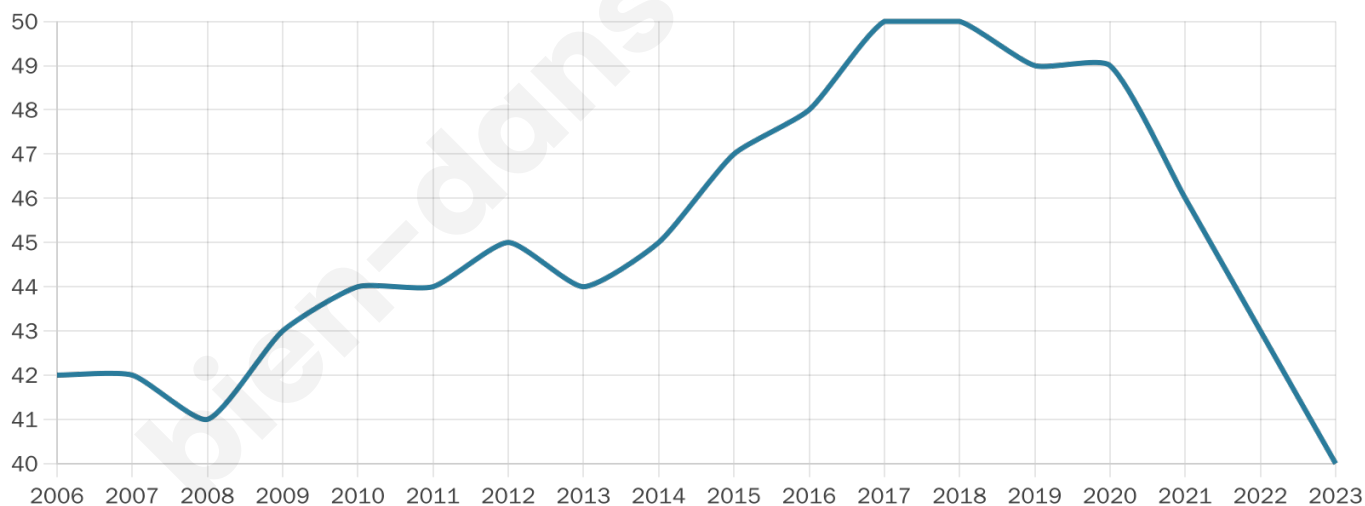
**3 h/km<sup>2</sup>**



Revenu moyen

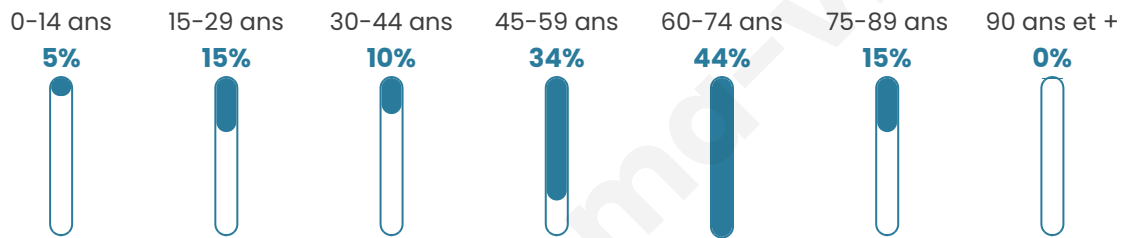
**NC**

## Evolution du nombre d'habitants

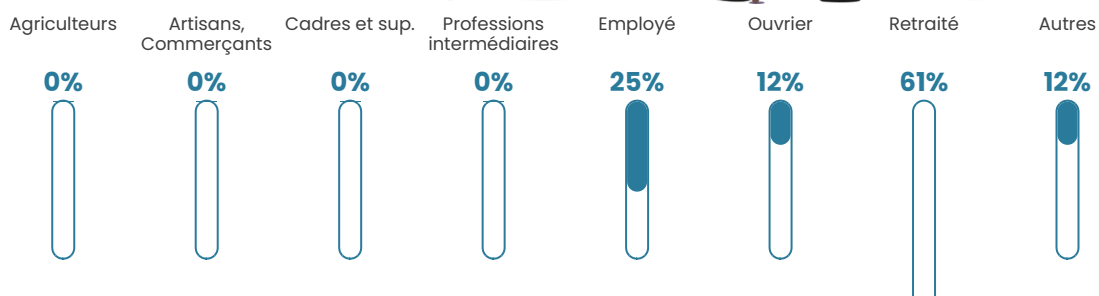


Sources : Institut national de la statistique et des études économiques (insee) selon Les dernières parutions officielles de 2024 portant sur les années 2020, 2021 et 2022.

## Tranche d'âge




## Activité professionnelle






bien-dans-ma-ville.fr

## Niveau de diplôme















## Composition des ménages



# Profils électoraux

## Premier tour

	Marine LE PEN	25.93 %
	Fabien ROUSSEL	14.81 %
	Emmanuel MACRON	14.81 %
	Jean-Luc MÉLENCHON	14.81 %
	Jean LASSALLE	11.11 %
	Éric ZEMMOUR	7.41 %
	Anne HIDALGO	3.70 %
	Yannick JADOT	3.70 %
	Valérie PÉCRESSE	3.70 %
	Nathalie ARTHAUD	0.00 %
	Philippe POUTOU	0.00 %
	Nicolas DUPONT-AIGNAN	0.00 %



### 37 inscrits

Participation : 72.97%

Votes blancs : 0.00%

Votes nuls : 0.00%

## Second tour

	Emmanuel MACRON	58,33 %
	Marine LE PEN	41,67 %

### 37 inscrits

Participation : 72.97%

Votes blancs : 3.7%

Votes nuls : 7.41%

# Sécurité



Agressions physiques / sexuelles

0



Cambriolages

0



Vols / dégradations

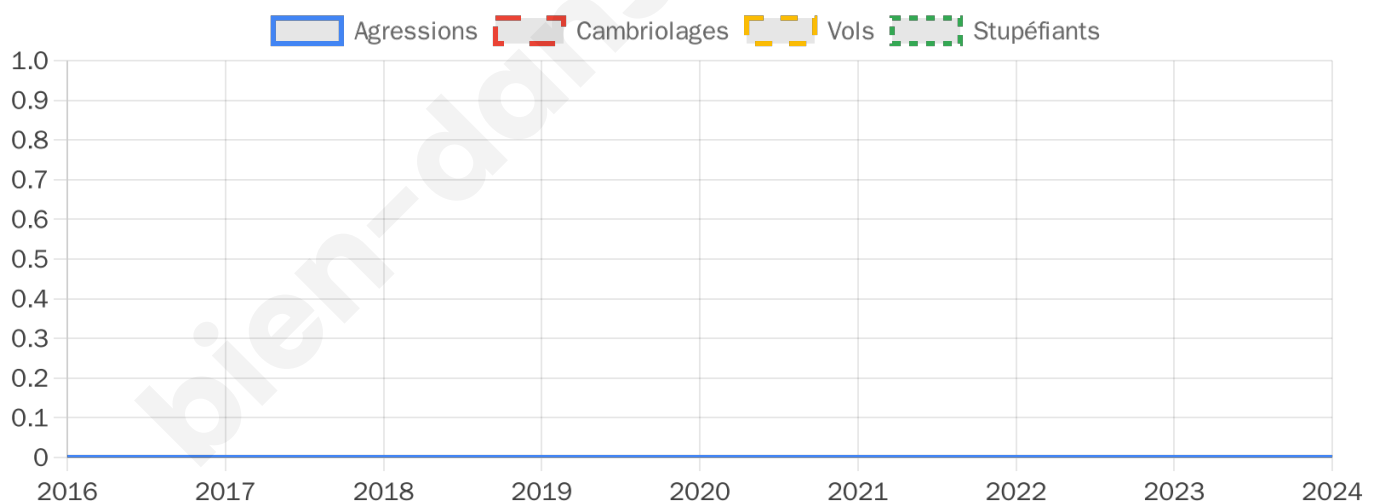
0



Stupéfiants

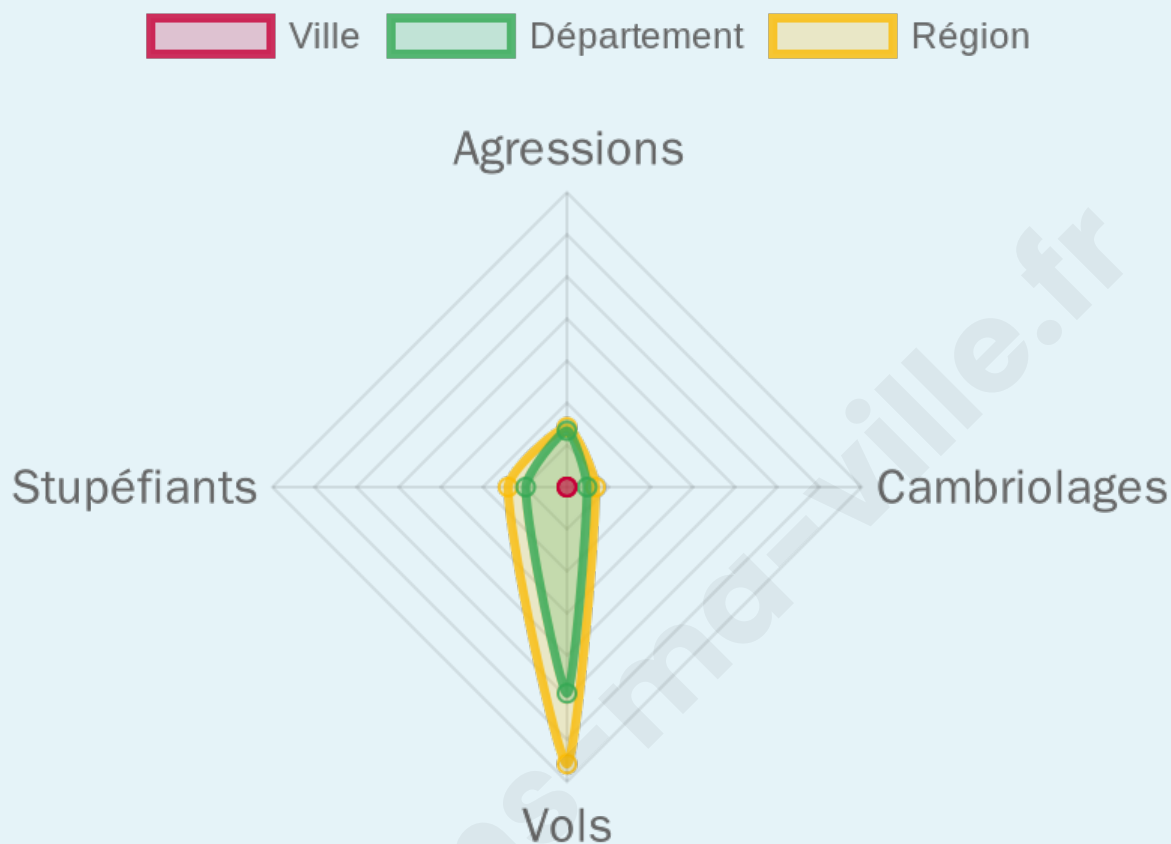
0

## Evolution du nombre d'infractions



## Pour comparer

(en proportion du nombre d'habitants)



Sources : Bases statistiques communale, départementale et régionale de la délinquance enregistrée par la police et la gendarmerie nationales selon les dernières parutions officielles de 2025 portant sur l'année 2024 ([data.gouv](https://data.gouv.fr)).

Agressions physiques / sexuelles : Violences sexuelles, coups et blessures volontaires intrafamiliaux, coups et blessures volontaires, autres coups, blessures volontaires et vols violents sans arme.

Cambriolages : Cambriolages de logements.

Vols : Vols avec armes, vols d'accessoires sur véhicules, vols dans les véhicules, vols de véhicules, vols sans violence contre des personnes, destructions, dégradations volontaires et escroqueries.

Stupéfiants : Trafic de stupéfiants dont (AFD) et usage de stupéfiants.

# Services à la population



## Commerce

Hypermarché	X <a href="#">Saint-Romain-en-Viennois</a> 27km
Supermarché	X <a href="#">Verclause</a> 3km
Superette	X <a href="#">Rosans</a> 6km
Boulangerie	X <a href="#">Rosans</a> 6km
Boucherie	X <a href="#">Buis-les-Baronnies</a> 14km
Restaurant	X <a href="#">Verclause</a> 3km
Garage	X <a href="#">Rosans</a> 6km
Station-service	X <a href="#">Buis-les-Baronnies</a> 15km
Banque	X <a href="#">Rosans</a> 5km
La poste	X <a href="#">Mirabel-aux-Baronnies</a> 26km
Coiffeur	X <a href="#">Sainte-Jalle</a> 11km
Tabac	X <a href="#">Rémuzat</a> 9km
Bars / discothèque	X <a href="#">Saint-Sauveur-Gouvernet</a> 6km
Bibliothèque	X <a href="#">Brantes</a> 18km
Cinéma	X <a href="#">Nyons</a> 22km
Vétérinaire	X <a href="#">Buis-les-Baronnies</a> 16km



## Santé

Pharmacie	X <a href="#">Rosans</a> 6km
Hôpital	X <a href="#">Vaison-la-Romaine</a> 30km
Laboratoire d'analyses médicales	X <a href="#">Nyons</a> 23km
Etablissement pour handicapé EHPA	X <a href="#">Rosans</a> 6km
Médecin	X <a href="#">Saint-Auban-sur-l'Ouvèze</a> 7km
Dentiste	X <a href="#">Buis-les-Baronnies</a> 15km
Chirurgien	X <a href="#">Tulette</a> 39km
Dermatologue	X <a href="#">Carpentras</a> 44km
Anesthésiste	X <a href="#">Carpentras</a> 43km
Gastro-entérologue	X <a href="#">Carpentras</a> 46km
Gynécologue	X <a href="#">Nyons</a> 23km
Cancérologue	X <a href="#">Manosque</a> 65km
Neurologue	X <a href="#">Carpentras</a> 44km
Ophthalmologue	X <a href="#">Vaison-la-Romaine</a> 30km
ORL	X <a href="#">Vaison-la-Romaine</a> 30km
Cardiologue	X <a href="#">Vaison-la-Romaine</a> 31km
Pédiatre	X <a href="#">Nyons</a> 23km
Pneumologue	X <a href="#">Apt</a> 53km
Psychologue	X <a href="#">Nyons</a> 23km
Radiologue	X <a href="#">Carpentras</a> 44km
Rhumatologue	X <a href="#">Sisteron</a> 41km
Sage-femme	X <a href="#">Buis-les-Baronnies</a> 14km



## Éducation

Crèche	X <a href="#">Rosans</a> 6km
Ecole maternelle Public	X <a href="#">Sahune</a> 14km
Ecole maternelle Privé	X <a href="#">Vaison-la-Romaine</a> 29km
Ecole primaire Public	X <a href="#">Saint-Sauveur-Gouvernet</a> 6km
Ecole primaire Privé	X <a href="#">Nyons</a> 22km
Collège Public	X <a href="#">Buis-les-Baronnies</a> 14km
Collège Privé	X <a href="#">Valréas</a> 34km
Lycée Public	X <a href="#">Nyons</a> 22km
Lycée Privé	X <a href="#">Vaison-la-Romaine</a> 30km

Sources : Base Sirene des entreprises et de leurs établissements selon les dernières parutions officielles de 2025 portant sur l'année 2024 ([data.gouv](#)). Liste, localisation et tarifs des professionnels de santé selon les dernières parutions officielles de 2025 portant sur l'année 2024 ([opendatasoft](#)) et FINISS Extraction du Fichier des établissements selon les dernières parutions officielles de 2025 portant sur l'année 2024 ([data.gouv](#)). Adresse et géolocalisation des établissements d'enseignement du premier et second degrés selon les dernières parutions officielles de 2025 portant sur l'année 2024 ([data.education.gouv](#))

## Villes autour de Lemp

Ville	Habitants	Superficie	Pop densité	Pop active	Taux chômage	Revenu moyen	Prix immobilier
Montferrand-la-Fare	27	11 km <sup>2</sup>	2 h/km <sup>2</sup>	37%	3.7%	NC	NC
Verclause	68	26 km <sup>2</sup>	3 h/km <sup>2</sup>	45.6%	5.9%	NC	NC
Roussieux	24	9 km <sup>2</sup>	3 h/km <sup>2</sup>	33.3%	0%	NC	NC
Pelonne	23	2 km <sup>2</sup>	12 h/km <sup>2</sup>	39.1%	8.7%	NC	NC
Rosans	511	30 km <sup>2</sup>	17 h/km <sup>2</sup>	40.9%	3.3%	18 800 €/an	874 €/m <sup>2</sup>
Bellecombe-Tarendol	77	13 km <sup>2</sup>	6 h/km <sup>2</sup>	48.1%	5.2%	NC	NC
Saint-Sauveur-Gouvernet	188	19 km <sup>2</sup>	10 h/km <sup>2</sup>	41.5%	4.3%	17 800 €/an	2 206 €/m <sup>2</sup>
Sainte-Euphémie-sur-Ouvèze	71	11 km <sup>2</sup>	6 h/km <sup>2</sup>	50.7%	5.6%	NC	1 094 €/m <sup>2</sup>
Saint-Auban-sur-l'Ouvèze (1 avis)	195	16 km <sup>2</sup>	12 h/km <sup>2</sup>	43.6%	5.6%	19 220 €/an	2 500 €/m <sup>2</sup>
Rémuzat	318	16 km <sup>2</sup>	20 h/km <sup>2</sup>	40.9%	5%	22 310 €/an	782 €/m <sup>2</sup>
Bésignan	76	8 km <sup>2</sup>	10 h/km <sup>2</sup>	47.4%	6.6%	NC	NC
Montguers	39	11 km <sup>2</sup>	4 h/km <sup>2</sup>	56.4%	2.6%	NC	NC
Le Poët-Sigillat	114	15 km <sup>2</sup>	8 h/km <sup>2</sup>	47.4%	7.9%	17 400 €/an	1 896 €/m <sup>2</sup>
Moydans	38	10 km <sup>2</sup>	4 h/km <sup>2</sup>	50%	7.9%	NC	1 894 €/m <sup>2</sup>
Saint-André-de-Rosans	153	36 km <sup>2</sup>	4 h/km <sup>2</sup>	47.7%	5.2%	19 680 €/an	5 545 €/m <sup>2</sup>

bien-dans-ma-ville.fr



# **Vous aimez votre ville ? Notez-la !**

Et faites-nous part de vos remarques constructives



Avec

**BIEN** dans ma **VILLE** 