



Version web

# Ville de Lembach

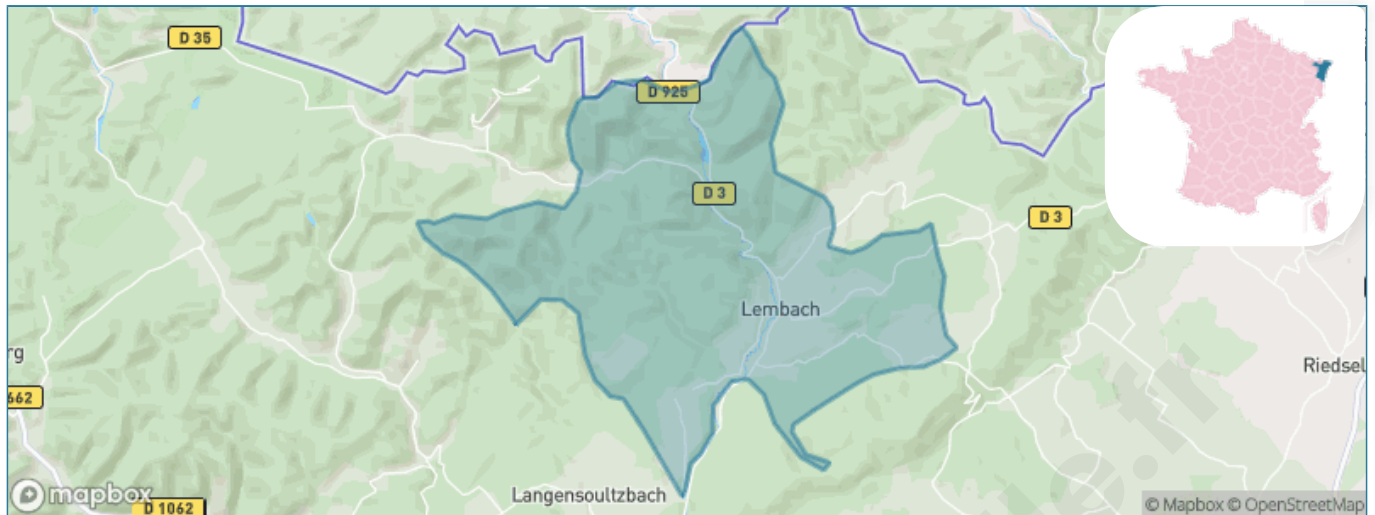
Présenté par

**BIEN** dans  
ma **VILLE** 

# Sommaire

Situation géographique .....	3
Statistiques sur la population .....	4
Evolution du nombre d'habitants .....	4
Tranche d'âge .....	5
0-14 ans .....	5
15-29 ans .....	5
30-44 ans .....	5
45-59 ans .....	5
60-74 ans .....	5
75-89 ans .....	5
90 ans et + .....	5
Activité professionnelle .....	5
Agriculteurs .....	5
Artisans, Commerçants .....	5
Cadres et sup. ....	5
Professions intermédiaires .....	5
Employé .....	5
Ouvrier .....	5
Retraité .....	5
Autres .....	5
Niveau de diplôme .....	6
Sans diplôme ou CEP .....	6
Brevet, BEPC, DNB .....	6
CAP-BEP ou équivalent .....	6
BAC ou équivalent .....	6
BAC+2 .....	6
BAC+3 ou +4 .....	6
BAC+5 ou plus .....	6
Composition des ménages .....	6
Couple sans enfant .....	6
Couple avec enfant(s) .....	6
Famille monoparentale .....	6
Colocation / Autre .....	6
Personnes seules .....	6
Profil électoraux .....	7
Premier tour .....	7
Sécurité .....	8
Evolution du nombre d'infractions .....	8
Pour comparer .....	9
Services à la population .....	10
Commerce .....	10
Éducation .....	10
Villes autour de Lembach .....	11
Avis sur la ville de Lembach .....	12
Moyenne par critère .....	12
Villes autour de Lembach .....	12
Répartition des avis par note .....	12
Répartition des avis par note .....	12

# Situation géographique



## i Informations clés

- **Région** : Grand Est
- **Département** : Bas-Rhin
- **Code postal** : 67510
- **Superficie** : 48 km<sup>2</sup>



# Statistiques sur la population



Nombre d'habitants

**1 490**



Age moyen

**46 ans**



Pop active

**46%**



Taux chômage

**5.3%**



Pop densité

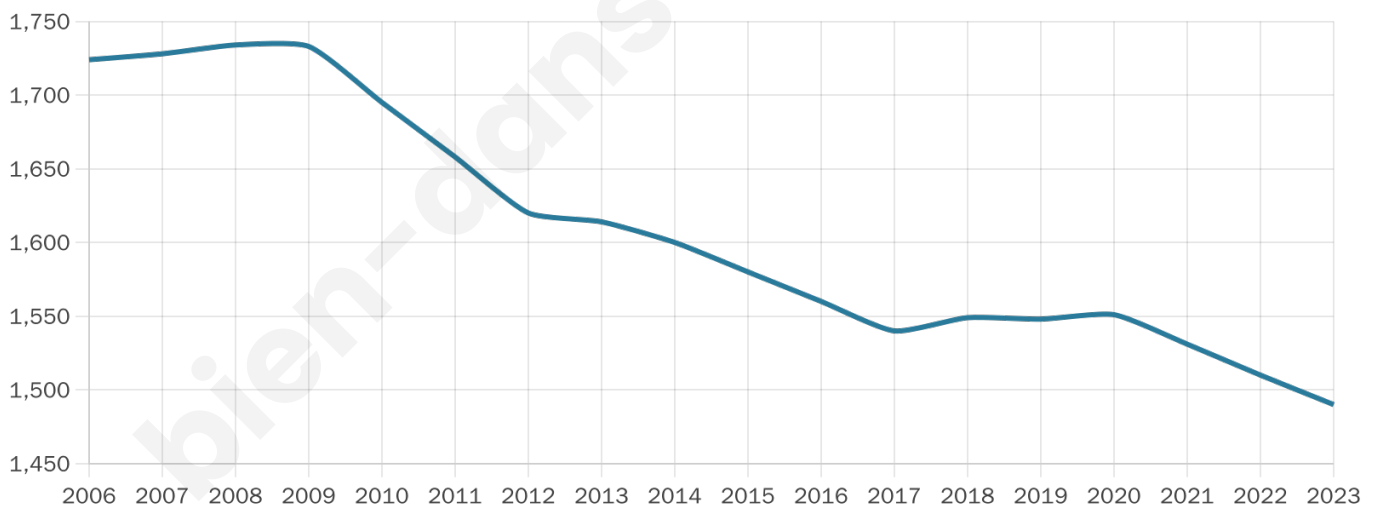
**31 h/km<sup>2</sup>**



Revenu moyen

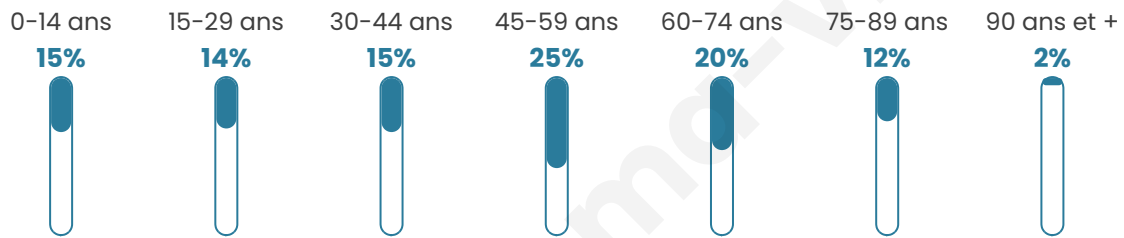
**23 830 €/an**

## Evolution du nombre d'habitants

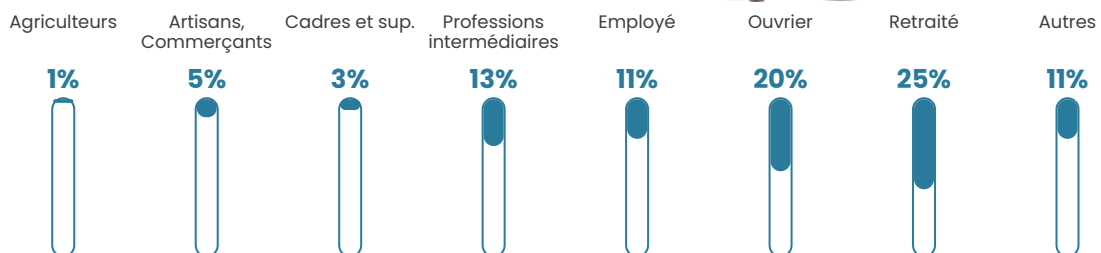


Sources : Institut national de la statistique et des études économiques (insee) selon Les dernières parutions officielles de 2024 portant sur les années 2020, 2021 et 2022.


## Tranche d'âge




## Activité professionnelle



## Niveau de diplôme









## Composition des ménages





# Profils électoraux

## Premier tour

	Emmanuel MACRON	32.01 %
	Marine LE PEN	29.59 %
	Jean-Luc MÉLENCHON	10.01 %
	Éric ZEMMOUR	7.15 %
	Yannick JADOT	5.28 %
	Nicolas DUPONT-AIGNAN	4.62 %
	Jean LASSALLE	3.96 %
	Valérie PÉCRESE	3.52 %
	Fabien ROUSSEL	1.43 %
	Nathalie ARTHAUD	1.21 %
	Philippe POUTOU	0.66 %
	Anne HIDALGO	0.55 %

## Second tour

	Emmanuel MACRON	62,42 %
	Marine LE PEN	37,58 %

### 1 237 inscrits

Participation : 69.68%

Votes blancs : 1.28%

Votes nuls : 5.8%

### 1 235 inscrits

Participation : 74.74%

Votes blancs : 1.19%

Votes nuls : 0.33%

# Sécurité



Agressions physiques / sexuelles

0



Cambriolages

0



Vols / dégradations

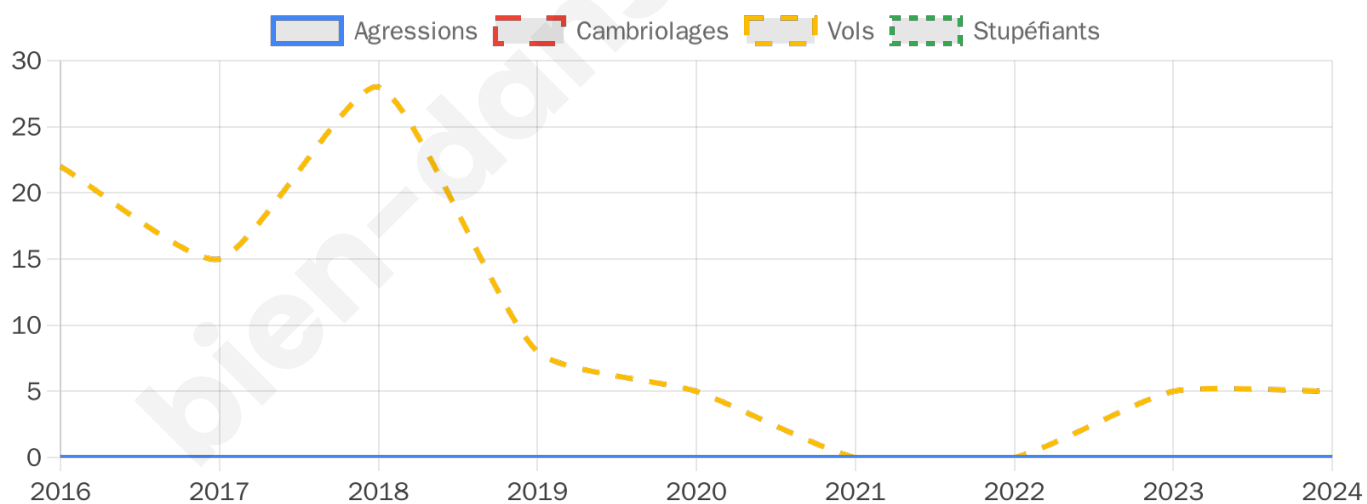
5



Stupéfiants

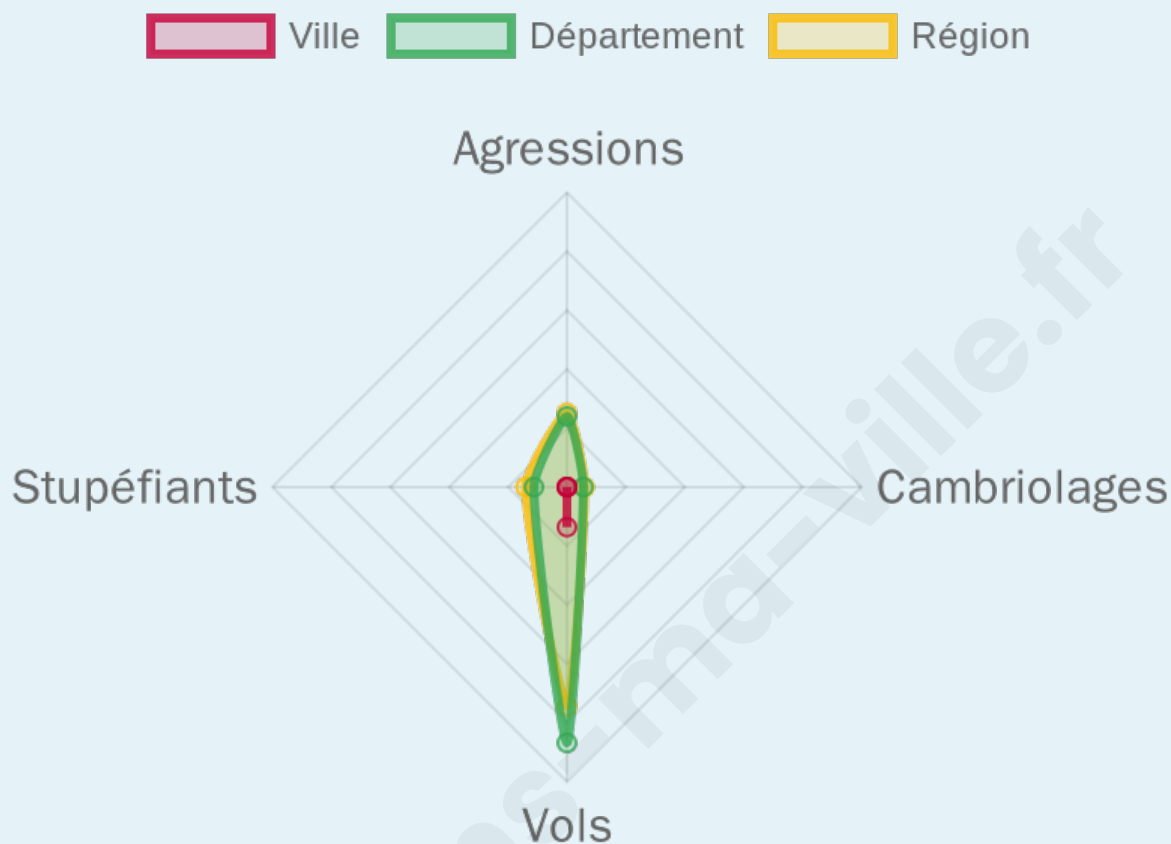
0

## Evolution du nombre d'infractions



## Pour comparer

(en proportion du nombre d'habitants)



Sources : Bases statistiques communale, départementale et régionale de la délinquance enregistrée par la police et la gendarmerie nationales selon les dernières parutions officielles de 2025 portant sur l'année 2024 ([data.gouv](https://data.gouv.fr)).

Agressions physiques / sexuelles : Violences sexuelles, coups et blessures volontaires intrafamiliaux, coups et blessures volontaires, autres coups, blessures volontaires et vols violents sans arme.

Cambriolages : Cambriolages de logements.

Vols : Vols avec armes, vols d'accessoires sur véhicules, vols dans les véhicules, vols de véhicules, vols sans violence contre des personnes, destructions, dégradations volontaires et escroqueries.

Stupéfiants : Trafic de stupéfiants dont (AFD) et usage de stupéfiants.

# Services à la population



## Commerce

Hypermarché	X <u>Wissembourg</u> 11km
Supermarché	X <u>Preuschoorf</u> 6km
Superette	X 8km
Boulangerie	1
Boucherie	2
Restaurant	4
Garage	4
Station-service	X <u>Woerth</u> 8km
Banque	1
La poste	X <u>Langensoultzbach</u> 6km
Coiffeur	3
Tabac	X <u>Morsbronn-les-Bains</u> 11km
Bars / discothèque	X <u>Contrexéville</u> 5km
Bibliothèque	X <u>Roeschwoog</u> 26km
Cinéma	X <u>Haguenau</u> 22km
Vétérinaire	X <u>Climbach</u> 4km



## Santé

Pharmacie	1
Hôpital	X <u>Wissembourg</u> 11km
Laboratoire d'analyses médicales	X <u>Woerth</u> 8km
Etablissement pour handicapé	X <u>Soultz-sous-Forêts</u> 9km
EHPA	1
Médecin	2
Dentiste	1
Chirurgien	X <u>Wissembourg</u> 12km
Dermatologue	X <u>Haguenau</u> 21km
Anesthésiste	X <u>Haguenau</u> 20km
Gastro-entérologue	X <u>Haguenau</u> 21km
Gynécologue	X <u>Wissembourg</u> 10km
Cancérologue	X <u>Strasbourg</u> 43km
Neurologue	X <u>Haguenau</u> 20km
Ophtalmologue	X <u>Wissembourg</u> 12km
ORL	X <u>Haguenau</u> 20km
Cardiologue	X <u>Wissembourg</u> 11km
Pédiatre	X <u>Oberbronn</u> 15km
Pneumologue	X <u>Haguenau</u> 21km
Psychologue	X <u>Haguenau</u> 21km
Radiologue	X <u>Wissembourg</u> 10km
Rhumatologue	X <u>Haguenau</u> 21km
Sage-femme	X <u>Woerth</u> 8km



## Éducation

Crèche	1
Ecole maternelle Public	X <u>Oberdorf-Spachbach</u> 9km
Ecole maternelle Privé	X <u>Strasbourg</u> 46km
Ecole primaire Public	1
Ecole primaire Privé	X <u>Soultz-sous-Forêts</u> 9km
Collège Public	X <u>Woerth</u> 8km
Collège Privé	X <u>Walbourg</u> 13km
Lycée Public	X <u>Wissembourg</u> 12km
Lycée Privé	X <u>Walbourg</u> 13km

Sources : Base Sirene des entreprises et de leurs établissements selon les dernières parutions officielles de 2025 portant sur l'année 2024 ([data.gouv](#)). Liste, localisation et tarifs des professionnels de santé selon les dernières parutions officielles de 2025 portant sur l'année 2024 ([opendatasoft](#)) et FINISS Extraction du Fichier des établissements selon les dernières parutions officielles de 2025 portant sur l'année 2024 ([data.gouv](#)). Adresse et géolocalisation des établissements d'enseignement du premier et second degrés selon les dernières parutions officielles de 2025 portant sur l'année 2024 ([data.education.gouv](#))

## Villes autour de Lembach

Ville	Habitants	Superficie	Pop densité	Pop active	Taux chômage	Revenu moyen	Prix immobilier
Wingen	445	16 km <sup>2</sup>	28 h/km <sup>2</sup>	49%	2.2%	24 110 €/an	NC
Climbach	479	7 km <sup>2</sup>	68 h/km <sup>2</sup>	43%	3.3%	24 010 €/an	NC
Lobsann	663	2 km <sup>2</sup>	332 h/km <sup>2</sup>	49.6%	4.1%	26 660 €/an	NC
Drachenbronn-Birlenbach	581	7 km <sup>2</sup>	83 h/km <sup>2</sup>	51.1%	3.6%	24 190 €/an	NC
Preuschdorf (2 avis)	886	7 km <sup>2</sup>	127 h/km <sup>2</sup>	48.5%	3%	24 030 €/an	NC
Lampertsloch	696	10 km <sup>2</sup>	70 h/km <sup>2</sup>	52.6%	3.2%	26 090 €/an	NC
Goersdorf	1 039	13 km <sup>2</sup>	80 h/km <sup>2</sup>	44.6%	4.6%	24 700 €/an	NC
Memmelshoffen	314	1 km <sup>2</sup>	314 h/km <sup>2</sup>	52.2%	4.1%	26 640 €/an	NC
Langensoultzbach	904	13 km <sup>2</sup>	70 h/km <sup>2</sup>	48.5%	4.2%	24 050 €/an	NC
Niedersteinbach	124	8 km <sup>2</sup>	16 h/km <sup>2</sup>	45.2%	8.1%	24 070 €/an	NC
Keffenach	198	2 km <sup>2</sup>	99 h/km <sup>2</sup>	56.6%	3.5%	25 870 €/an	NC
Cleebourg	626	10 km <sup>2</sup>	63 h/km <sup>2</sup>	50%	4.5%	26 430 €/an	NC
Retschwiller (1 avis)	274	3 km <sup>2</sup>	91 h/km <sup>2</sup>	53.3%	5.8%	27 470 €/an	NC
Rott (1 avis)	462	3 km <sup>2</sup>	154 h/km <sup>2</sup>	47%	2.2%	25 420 €/an	NC
Dieffenbach-lès-Woerth	322	3 km <sup>2</sup>	107 h/km <sup>2</sup>	53.1%	2.8%	26 430 €/an	NC

# Avis sur la ville de Lembach



## Moyenne par critère



## Villes autour de Lembach

Ville	Note globale	Sécurité	Éducation	Sport Loisir	Environnement	Vie pratique
Wingen	-	-	-	-	-	-
Climbach	-	-	-	-	-	-
Lobsann	-	-	-	-	-	-
Drachenbronn-Birlenbach	-	-	-	-	-	-
Preuschdorf (2 avis)	2.8	3.0	3.0	3.0	3.5	1.5
Lampertsloch	-	-	-	-	-	-
Goersdorf	-	-	-	-	-	-
Memmelshoffen	-	-	-	-	-	-
Langensultzbach	-	-	-	-	-	-
Niedersteinbach	-	-	-	-	-	-
Keffenach	-	-	-	-	-	-
Cleebourg	-	-	-	-	-	-
Retschwiller (1 avis)	5.0	5.0	5.0	5.0	5.0	5.0
Rott (1 avis)	3.6	4.0	4.0	3.0	4.0	3.0
Dieffenbach-lès-Woerth	-	-	-	-	-	-



# Vous aimez votre ville ? Notez-la !

Et faites-nous part de vos remarques constructives



Avec

**BIEN** dans ma **VILLE** 