



Version web

Ville de Leigné-sur- Usseau

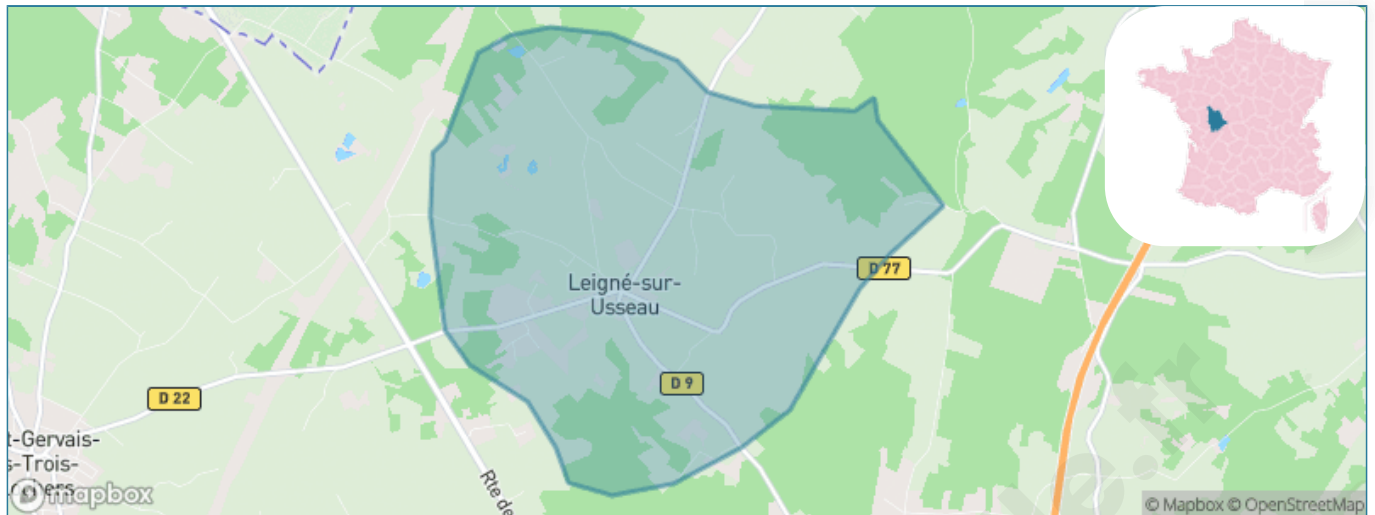
Présenté par

BIEN dans
ma **VILLE** 

Sommaire

Situation géographique	3
Statistiques sur la population	4
Evolution du nombre d'habitants	4
Tranche d'âge	5
0-14 ans	5
15-29 ans	5
30-44 ans	5
45-59 ans	5
60-74 ans	5
75-89 ans	5
90 ans et +	5
Activité professionnelle	5
Agriculteurs	5
Artisans, Commerçants	5
Cadres et sup.	5
Professions intermédiaires	5
Employé	5
Ouvrier	5
Retraité	5
Autres	5
Niveau de diplôme	6
Sans diplôme ou CEP	6
Brevet, BEPC, DNB	6
CAP-BEP ou équivalent	6
BAC ou équivalent	6
BAC+2	6
BAC+3 ou +4	6
BAC+5 ou plus	6
Composition des ménages	6
Couple sans enfant	6
Couple avec enfant(s)	6
Famille monoparentale	6
Colocation / Autre	6
Personnes seules	6
Profils électoraux	7
Premier tour	7
Sécurité	8
Evolution du nombre d'infractions	8
Pour comparer	9
Services à la population	10
Commerce	10
Éducation	10
Villes autour de Leigné-sur-Usseau	11

Situation géographique



i Informations clés

- **Région** : Nouvelle-Aquitaine
- **Département** : Vienne
- **Code postal** : 86230
- **Superficie** : 11 km²



Statistiques sur la population



Nombre d'habitants

451



Age moyen

41 ans



Pop active

52.3%



Taux chômage

7.9%



Pop densité

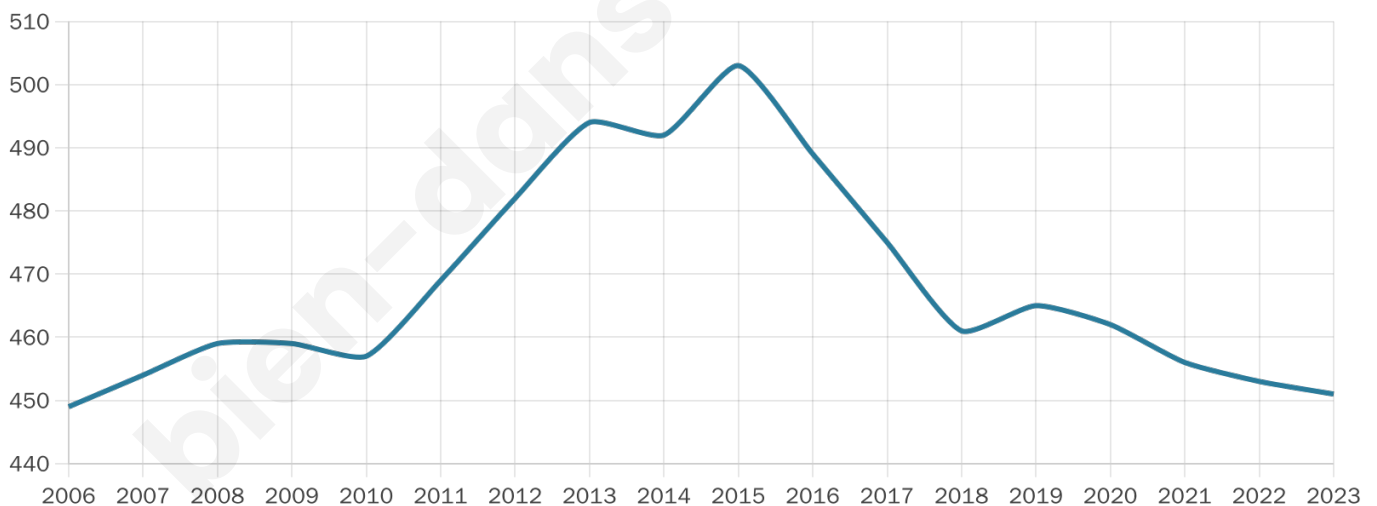
41 h/km²



Revenu moyen

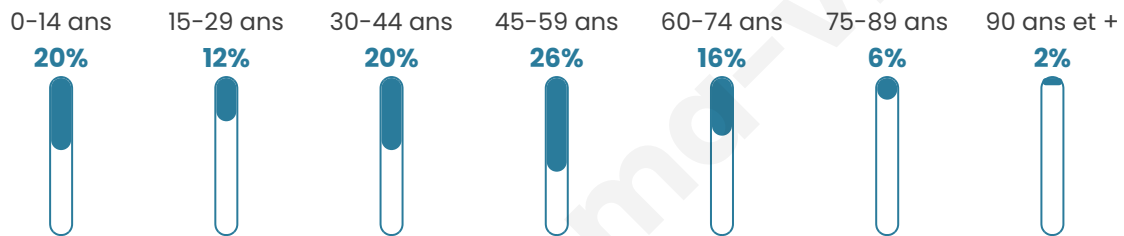
22 470 €/an

Evolution du nombre d'habitants

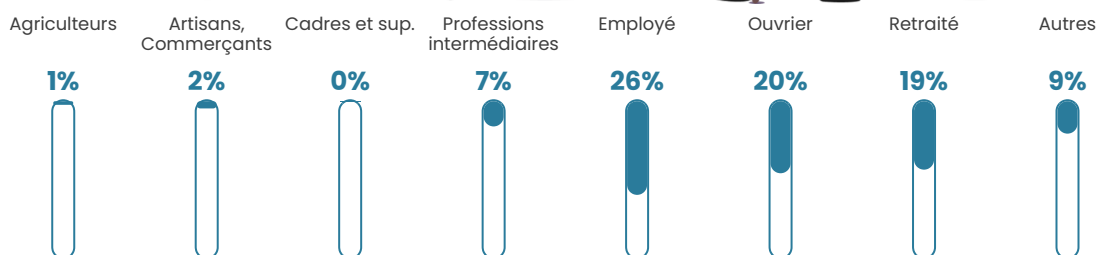


Sources : Institut national de la statistique et des études économiques (insee) selon Les dernières parutions officielles de 2024 portant sur les années 2020, 2021 et 2022.

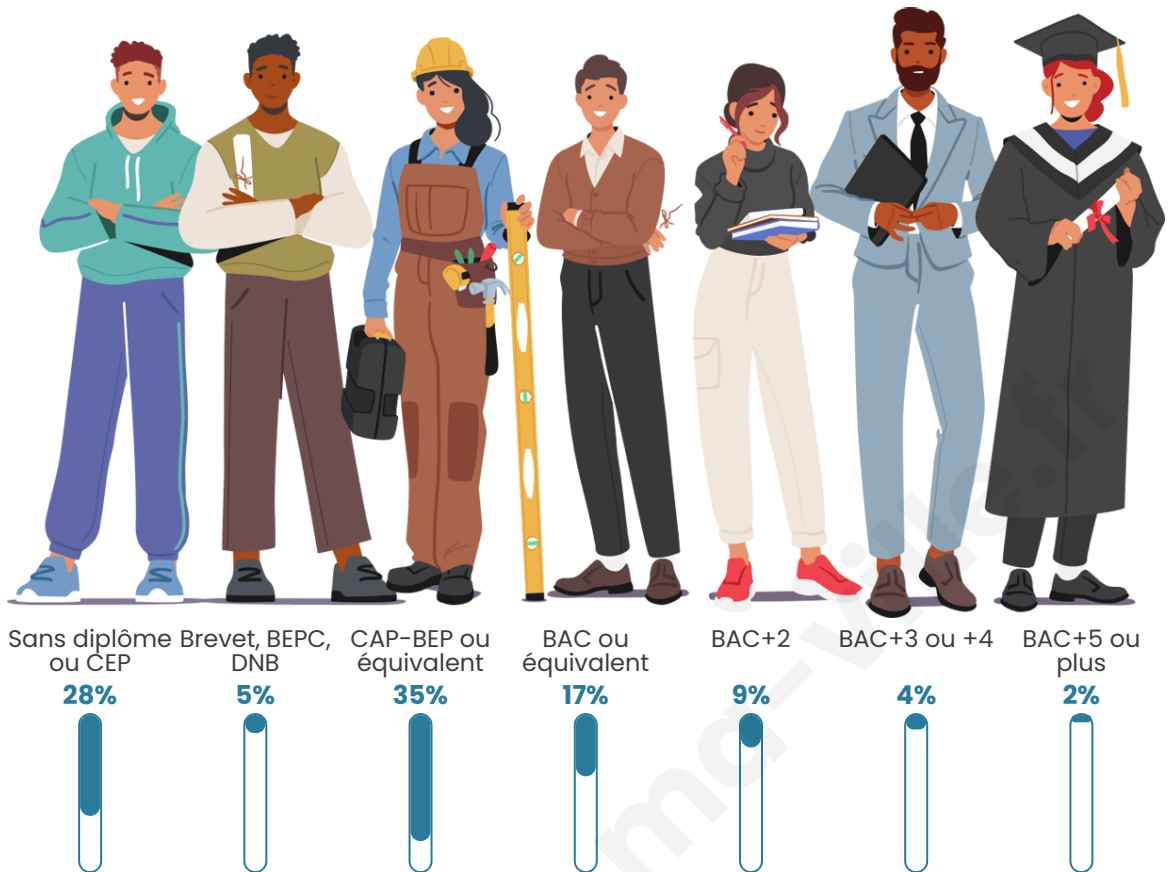
Tranche d'âge




Activité professionnelle



Niveau de diplôme















Composition des ménages



Profils électoraux

Premier tour

	Marine LE PEN	37.25 %
	Emmanuel MACRON	20.92 %
	Jean-Luc MÉLENCHON	19.61 %
	Éric ZEMMOUR	6.21 %
	Jean LASSALLE	4.25 %
	Nicolas DUPONT-AIGNAN	3.27 %
	Yannick JADOT	2.94 %
	Fabien ROUSSEL	1.63 %
	Valérie PÉCRESSE	1.31 %
	Anne HIDALGO	0.98 %
	Philippe POUTOU	0.98 %
	Nathalie ARTHAUD	0.65 %



380 inscrits

Participation : 81.32%

Votes blancs : 0.65%

Votes nuls : 0.32%

Second tour

	Emmanuel MACRON	37,46 %
	Marine LE PEN	62,54 %

380 inscrits

Participation : 81.32%

Votes blancs : 5.18%

Votes nuls : 3.24%

Sécurité



Agressions physiques / sexuelles

0



Cambriolages

0



Vols / dégradations

0



Stupéfiants

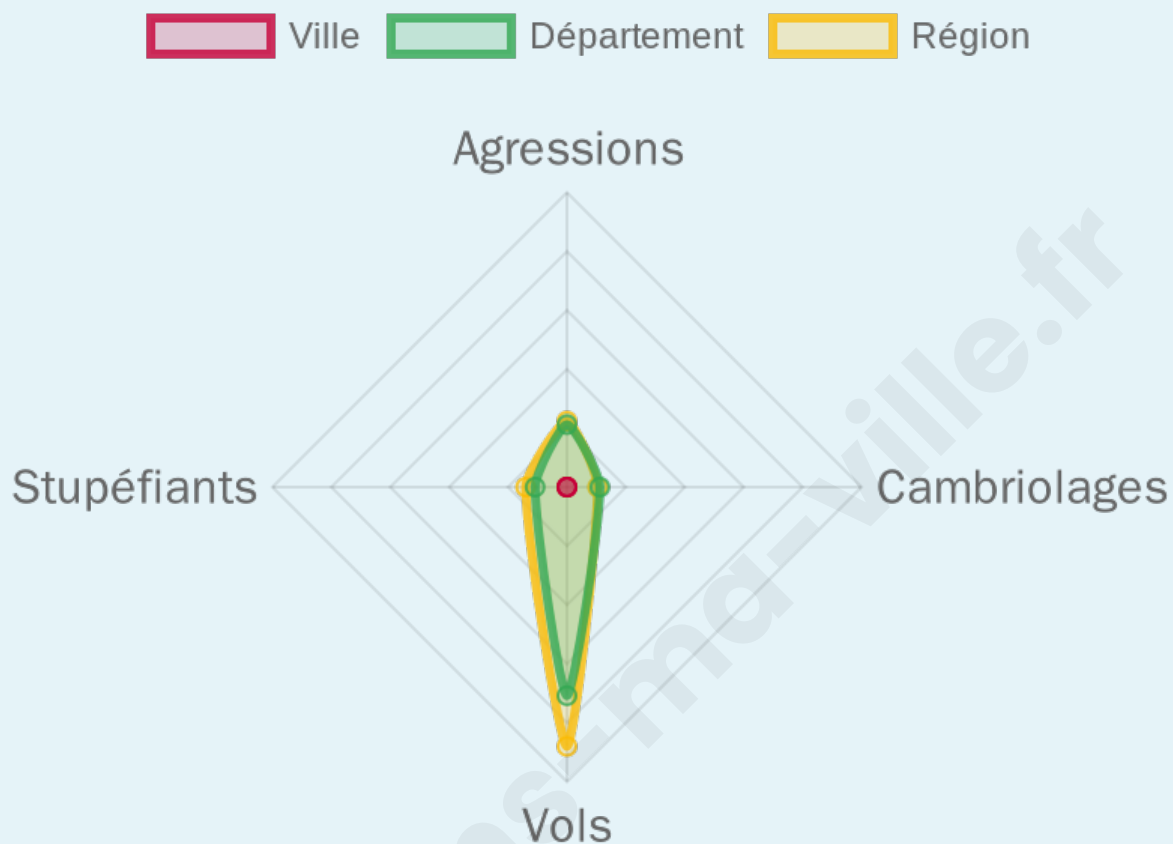
0

Evolution du nombre d'infractions



Pour comparer

(en proportion du nombre d'habitants)



Sources : Bases statistiques communale, départementale et régionale de la délinquance enregistrée par la police et la gendarmerie nationales selon les dernières parutions officielles de 2025 portant sur l'année 2024 ([data.gouv](https://data.gouv.fr)).

Agressions physiques / sexuelles : Violences sexuelles, coups et blessures volontaires intrafamiliaux, coups et blessures volontaires, autres coups, blessures volontaires et vols violents sans arme.

Cambriolages : Cambriolages de logements.

Vols : Vols avec armes, vols d'accessoires sur véhicules, vols dans les véhicules, vols de véhicules, vols sans violence contre des personnes, destructions, dégradations volontaires et escroqueries.

Stupéfiants : Trafic de stupéfiants dont (AFD) et usage de stupéfiants.

Services à la population



Commerce

Hypermarché	X Châtellerauld 12km
Supermarché	X Châtellerauld 10km
Superette	X Saint-Gervais-les-Trois-Clochers 5km
Boulangerie	X Saint-Gervais-les-Trois-Clochers 5km
Boucherie	X Saint-Gervais-les-Trois-Clochers 5km
Restaurant	X Antran 5km
Garage	X Saint-Gervais-les-Trois-Clochers 5km
Station-service	X Antran 9km
Banque	X Saint-Gervais-les-Trois-Clochers 5km
La poste	X Antran 9km
Coiffeur	X Saint-Gervais-les-Trois-Clochers 5km
Tabac	X Saint-Gervais-les-Trois-Clochers 5km
Bars / discothèque	X Marigny-Marmande 7km
Bibliothèque	X Châtellerauld 12km
Cinéma	X Châtellerauld 12km
Vétérinaire	X Saint-Gervais-les-Trois-Clochers 5km



Santé

Pharmacie	X Saint-Gervais-les-Trois-Clochers 5km
Hôpital	X Châtellerauld 12km
Laboratoire d'analyses médicales	X Châtellerauld 10km
Etablissement pour handicapé	X Châtellerauld 10km
EHPA	X Saint-Gervais-les-Trois-Clochers 5km
Médecin	X Saint-Gervais-les-Trois-Clochers 5km
Dentiste	X Saint-Gervais-les-Trois-Clochers 5km
Chirurgien	X Châtellerauld 12km
Dermatologue	X Châtellerauld 13km
Anesthésiste	X Châtellerauld 12km
Gastro-entérologue	X Châtellerauld 12km
Gynécologue	X Châtellerauld 12km
Cancérologue	X Poitiers 40km
Neurologue	X Châtellerauld 13km
Ophtalmologue	X Châtellerauld 13km
ORL	X Châtellerauld 13km
Cardiologue	X Châtellerauld 12km
Pédiatre	X Châtellerauld 13km
Pneumologue	X Poitiers 40km
Psychologue	X Châtellerauld 12km
Radiologue	X Châtellerauld 12km
Rhumatologue	X Châtellerauld 11km
Sage-femme	X Ingrandes 9km



Éducation

Crèche	X Vaux-sur-Vienne 7km
Ecole maternelle Public	X Ingrandes 9km
Ecole maternelle Privé	X Céré-la-Ronde 67km
Ecole primaire Public	1
Ecole primaire Privé	X Dangé-Saint-Romain 11km
Collège Public	X Saint-Gervais-les-Trois-Clochers 6km
Collège Privé	X Dangé-Saint-Romain 11km
Lycée Public	X Thuré 9km
Lycée Privé	X Châtellerauld 13km

Sources : Base Sirene des entreprises et de leurs établissements selon les dernières parutions officielles de 2025 portant sur l'année 2024 ([data.gouv](#)). Liste, localisation et tarifs des professionnels de santé selon les dernières parutions officielles de 2025 portant sur l'année 2024 ([opendatasoft](#)) et FINISS Extraction du Fichier des établissements selon les dernières parutions officielles de 2025 portant sur l'année 2024 ([data.gouv](#)). Adresse et géolocalisation des établissements d'enseignement du premier et second degrés selon les dernières parutions officielles de 2025 portant sur l'année 2024 ([data.education.gouv](#))

Villes autour de Leigné-sur-Usseau

Ville	Habitants	Superficie	Pop densité	Pop active	Taux chômage	Revenu moyen	Prix immobilier
Mondion	120	8 km ²	15 h/km ²	35%	1.7%	22 580 €/an	1 888 €/m ²
Saint-Gervais-les-Trois-Clochers (1 avis)	1 310	39 km ²	34 h/km ²	43.3%	3.1%	21 830 €/an	1 109 €/m ²
Jaulnay	243	14 km ²	17 h/km ²	50.6%	3.7%	20 540 €/an	778 €/m ²
Usseau	573	19 km ²	30 h/km ²	53.4%	5.2%	22 940 €/an	1 025 €/m ²
Corcoué-sur-Logne	3 265	50 km ²	65 h/km ²	47.1%	3.2%	21 980 €/an	1 646 €/m ²
Vaux-sur-Vienne	538	7 km ²	77 h/km ²	45.4%	4.3%	22 830 €/an	1 136 €/m ²
Marigny-Marmande	601	30 km ²	20 h/km ²	45.1%	4.8%	19 230 €/an	938 €/m ²
Saint-Christophe	279	15 km ²	19 h/km ²	48.7%	4.3%	21 710 €/an	1 073 €/m ²
Vellèches (1 avis)	347	19 km ²	18 h/km ²	44.4%	2.6%	21 320 €/an	1 011 €/m ²
Antran (1 avis)	1 148	23 km ²	50 h/km ²	46.9%	3.2%	23 850 €/an	1 404 €/m ²
Sérigny	315	24 km ²	13 h/km ²	41%	6.3%	20 490 €/an	1 031 €/m ²
Thuré (2 avis)	2 765	43 km ²	64 h/km ²	45%	3.5%	23 310 €/an	1 225 €/m ²
Razines	218	14 km ²	16 h/km ²	45.4%	5.5%	22 520 €/an	430 €/m ²
Ingrandes (1 avis)	1 709	35 km ²	49 h/km ²	44.3%	3.7%	22 440 €/an	1 250 €/m ²
Sossais	409	12 km ²	34 h/km ²	47.7%	2.7%	22 310 €/an	963 €/m ²

bien-dans-ma-ville.fr



Vous aimez votre ville ? Notez-la !

Et faites-nous part de vos remarques constructives



Avec

BIEN dans ma **VILLE** 