



Version web

Ville de Léguillac-de- l'Auche

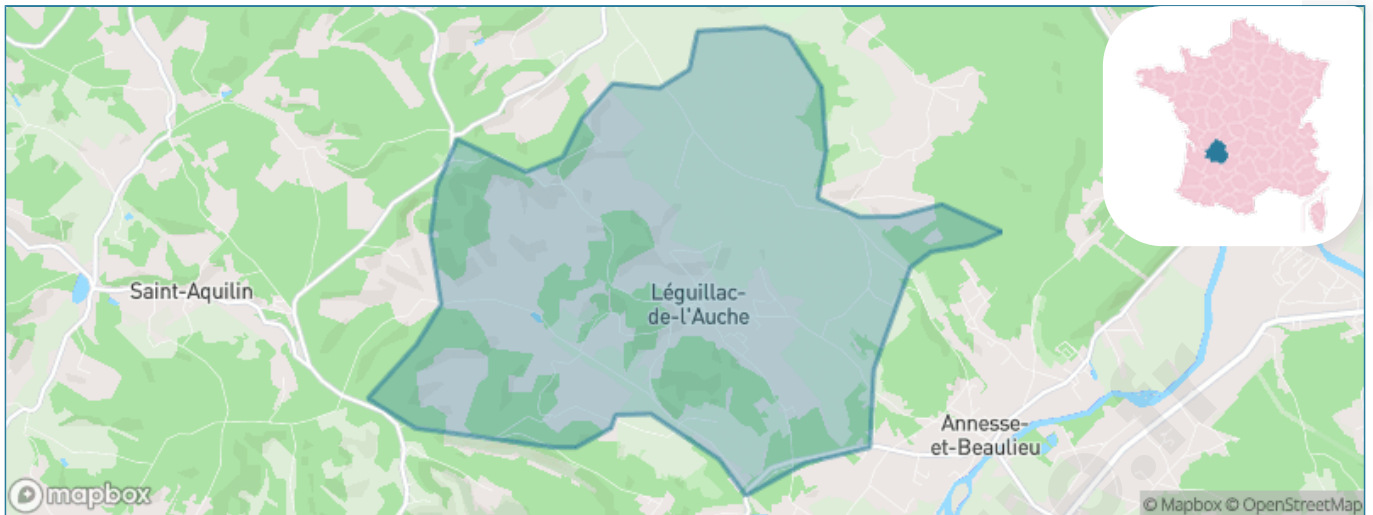
Présenté par

BIEN dans
ma **VILLE** 

Sommaire

Situation géographique	3
Statistiques sur la population	4
Evolution du nombre d'habitants	4
Tranche d'âge	5
0-14 ans	5
15-29 ans	5
30-44 ans	5
45-59 ans	5
60-74 ans	5
75-89 ans	5
90 ans et +	5
Activité professionnelle	5
Agriculteurs	5
Artisans, Commerçants	5
Cadres et sup.	5
Professions intermédiaires	5
Employé	5
Ouvrier	5
Retraité	5
Autres	5
Niveau de diplôme	6
Sans diplôme ou CEP	6
Brevet, BEPC, DNB	6
CAP-BEP ou équivalent	6
BAC ou équivalent	6
BAC+2	6
BAC+3 ou +4	6
BAC+5 ou plus	6
Composition des ménages	6
Couple sans enfant	6
Couple avec enfant(s)	6
Famille monoparentale	6
Colocation / Autre	6
Personnes seules	6
Profil électoraux	7
Premier tour	7
Sécurité	8
Evolution du nombre d'infractions	8
Pour comparer	9
Services à la population	10
Commerce	10
Éducation	10
Villes autour de Léguillac-de-l'Auche	11
Avis sur la ville de Léguillac-de-l'Auche	12
Moyenne par critère	12
Villes autour de Léguillac-de-l'Auche	12
Répartition des avis par note	12
Répartition des avis par note	12

Situation géographique



i Informations clés

- **Région** : Nouvelle-Aquitaine
- **Département** : Dordogne
- **Code postal** : 24110
- **Superficie** : 14 km²



Statistiques sur la population



Nombre d'habitants

968



Age moyen

42 ans



Pop active

51.1%



Taux chômage

6.8%



Pop densité

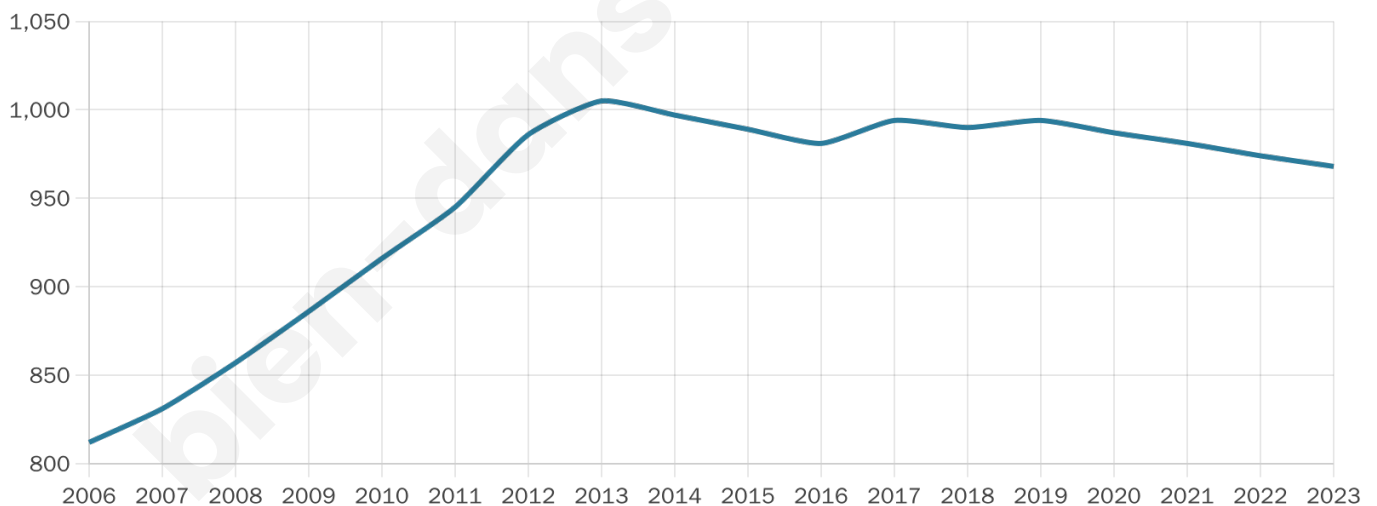
69 h/km²



Revenu moyen

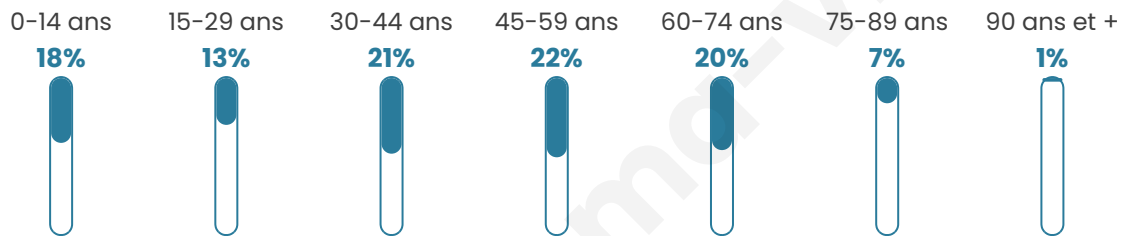
23 380 €/an

Evolution du nombre d'habitants

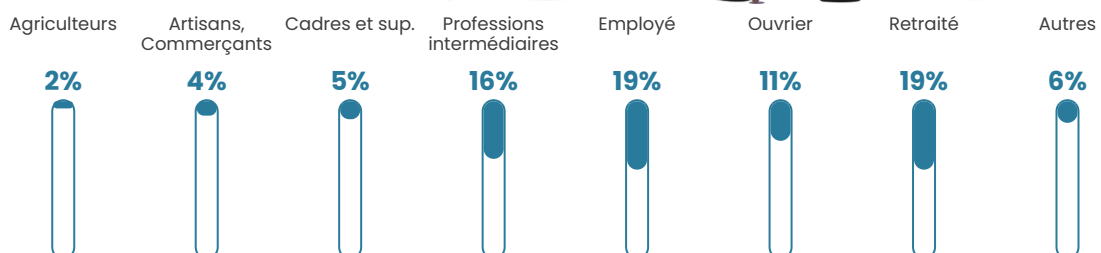


Sources : Institut national de la statistique et des études économiques (insee) selon Les dernières parutions officielles de 2024 portant sur les années 2020, 2021 et 2022.


Tranche d'âge




Activité professionnelle



Niveau de diplôme















Composition des ménages



Profils électoraux

Premier tour

	Marine LE PEN	33.28 %
	Emmanuel MACRON	21.54 %
	Jean-Luc MÉLENCHON	20.93 %
	Jean LASSALLE	6.02 %
	Éric ZEMMOUR	4.22 %
	Valérie PÉCRESSE	3.61 %
	Fabien ROUSSEL	2.86 %
	Nicolas DUPONT-AIGNAN	2.71 %
	Anne HIDALGO	1.51 %
	Yannick JADOT	1.51 %
	Philippe POUTOU	1.05 %
	Nathalie ARTHAUD	0.75 %



821 inscrits

Participation : 82.34%

Votes blancs : 1.63%

Votes nuls : 0.15%

Second tour

	Emmanuel MACRON	45,85 %
	Marine LE PEN	54,15 %

822 inscrits

Participation : 81.63%

Votes blancs : 8.49%

Votes nuls : 3.43%

Sécurité



Agressions physiques / sexuelles

0



Cambriolages

0



Vols / dégradations

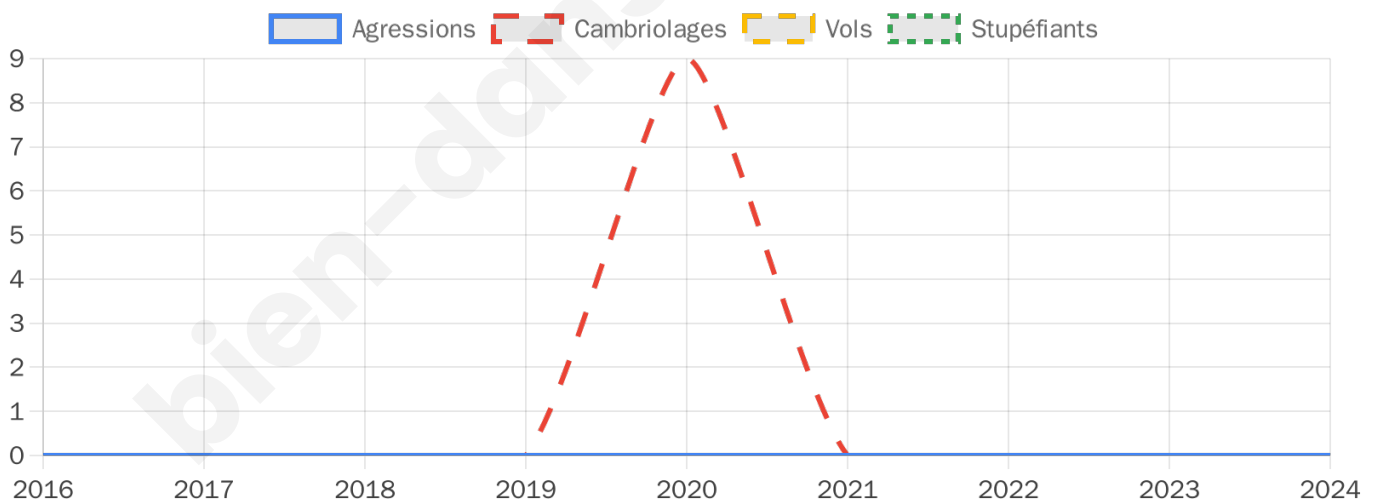
0



Stupéfiants

0

Evolution du nombre d'infractions



Pour comparer

(en proportion du nombre d'habitants)



Sources : Bases statistiques communale, départementale et régionale de la délinquance enregistrée par la police et la gendarmerie nationales selon les dernières parutions officielles de 2025 portant sur l'année 2024 ([data.gouv](https://data.gouv.fr)).

Agressions physiques / sexuelles : Violences sexuelles, coups et blessures volontaires intrafamiliaux, coups et blessures volontaires, autres coups, blessures volontaires et vols violents sans arme.

Cambriolages : Cambriolages de logements.

Vols : Vols avec armes, vols d'accessoires sur véhicules, vols dans les véhicules, vols de véhicules, vols sans violence contre des personnes, destructions, dégradations volontaires et escroqueries.

Stupéfiants : Trafic de stupéfiants dont (AFD) et usage de stupéfiants.

Services à la population



Commerce

Hypermarché	X Marsac-sur-l'Isle 8km
Supermarché	X Saint-Astier 4km
Superette	1
Boulangerie	2
Boucherie	X Mensignac 5km
Restaurant	1
Garage	1
Station-service	X Saint-Astier 5km
Banque	X Saint-Astier 5km
La poste	X Razac-sur-l'Isle 4km
Coiffeur	2
Tabac	X Saint-Astier 5km
Bars / discothèque	1
Bibliothèque	X Chancelade 9km
Cinéma	X Saint-Astier 5km
Vétérinaire	X Saint-Astier 4km



Santé

Pharmacie	X Razac-sur-l'Isle 4km
Hôpital	X Périgueux 13km
Laboratoire d'analyses médicales	X Saint-Astier 5km
Etablissement pour handicapé	X Saint-Astier 5km
EHPA	X Annesse-et-Beaulieu 2km
Médecin	X Razac-sur-l'Isle 4km
Dentiste	X Saint-Astier 5km
Chirurgien	X Périgueux 13km
Dermatologue	X Périgueux 12km
Anesthésiste	X Périgueux 13km
Gastro-entérologue	X Périgueux 13km
Gynécologue	X Périgueux 12km
Cancérologue	X Périgueux 13km
Neurologue	X Périgueux 12km
Ophtalmologue	X Coulounieix-Chamiers 12km
ORL	X Périgueux 13km
Cardiologue	X Périgueux 12km
Pédiatre	X Trélissac 14km
Pneumologue	X Périgueux 13km
Psychologue	X Périgueux 12km
Radiologue	X Périgueux 13km
Rhumatologue	X Bergerac 37km
Sage-femme	X Lisle 11km



Éducation

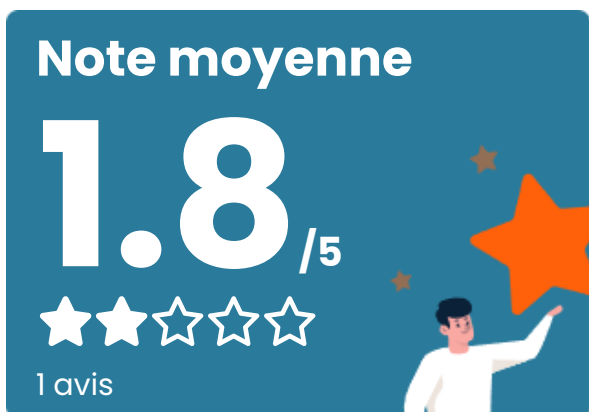
Crèche	X Annesse-et-Beaulieu 3km
Ecole maternelle Public	X Razac-sur-l'Isle 4km
Ecole maternelle Privé	X Marsac 7km
Ecole primaire Public	1
Ecole primaire Privé	X Périgueux 12km
Collège Public	X Annesse-et-Beaulieu 5km
Collège Privé	X Périgueux 12km
Lycée Public	X Périgueux 10km
Lycée Privé	X Périgueux 13km

Sources : Base Sirene des entreprises et de leurs établissements selon les dernières parutions officielles de 2025 portant sur l'année 2024 ([data.gouv](#)). Liste, localisation et tarifs des professionnels de santé selon les dernières parutions officielles de 2025 portant sur l'année 2024 ([opendatasoft](#)) et FINISS Extraction du Fichier des établissements selon les dernières parutions officielles de 2025 portant sur l'année 2024 ([data.gouv](#)). Adresse et géolocalisation des établissements d'enseignement du premier et second degrés selon les dernières parutions officielles de 2025 portant sur l'année 2024 ([data.education.gouv](#))

Villes autour de Lègeuillac-de-l'Auche

Ville	Habitants	Superficie	Pop densité	Pop active	Taux chômage	Revenu moyen	Prix immobilier
Annesse-et-Beaulieu (1 avis)	1 511	12 km ²	126 h/km ²	41%	2.6%	23 160 €/an	1 648 €/m ²
Mensignac	1 521	26 km ²	59 h/km ²	46.3%	3.6%	21 770 €/an	1 331 €/m ²
Saint-Aquilin	458	22 km ²	21 h/km ²	48.7%	5.2%	21 220 €/an	1 660 €/m ²
Saint-Astier (6 avis)	5 376	34 km ²	158 h/km ²	38.4%	4.8%	22 200 €/an	1 275 €/m ²
Razac-sur-l'Isle	2 376	14 km ²	170 h/km ²	45.2%	4%	21 990 €/an	1 353 €/m ²
Montrem (2 avis)	1 208	20 km ²	60 h/km ²	45.2%	3.6%	21 910 €/an	1 441 €/m ²
La Chapelle-Gonaguet	1 049	19 km ²	55 h/km ²	47.2%	3.4%	24 620 €/an	1 437 €/m ²
Marsac-sur-l'Isle (1 avis)	3 187	10 km ²	319 h/km ²	46.9%	3.6%	22 230 €/an	1 383 €/m ²
Coursac (1 avis)	2 380	24 km ²	99 h/km ²	47.3%	3.2%	24 550 €/an	1 471 €/m ²
Chantérac	652	18 km ²	36 h/km ²	43.9%	4.1%	22 430 €/an	1 396 €/m ²
Tocane-Saint-Apre (1 avis)	1 742	32 km ²	54 h/km ²	41.3%	4.6%	21 440 €/an	968 €/m ²
Saint-Léon-sur-l'Isle (3 avis)	2 080	14 km ²	149 h/km ²	39.8%	5.4%	21 100 €/an	1 002 €/m ²
Chancelade (1 avis)	4 468	16 km ²	279 h/km ²	41.5%	4.2%	22 760 €/an	1 688 €/m ²
Bussac	379	16 km ²	24 h/km ²	53.8%	3.7%	24 140 €/an	1 636 €/m ²
Segonzac	204	3 km ²	68 h/km ²	43.1%	3.4%	21 650 €/an	1 057 €/m ²

Avis sur la ville de Légeillac-de-l'Auche



Moyenne par critère



Villes autour de Légeillac-de-l'Auche

Ville	Note globale	Sécurité	Éducation	Sport Loisir	Environnement	Vie pratique
Annesse-et-Beaulieu (1 avis)	4.0	5.0	4.0	3.0	4.0	4.0
Mensignac	-	-	-	-	-	-
Saint-Aquilin	-	-	-	-	-	-
Saint-Astier (6 avis)	3.2	3.7	3.0	3.3	3.3	2.8
Razac-sur-l'Isle	-	-	-	-	-	-
Montrem (2 avis)	3.5	4.0	4.0	3.5	4.0	2.0
La Chapelle-Gonaguet	-	-	-	-	-	-
Marsac-sur-l'Isle (1 avis)	3.2	3.0	2.0	4.0	3.0	4.0
Coursac (1 avis)	3.6	5.0	5.0	4.0	3.0	1.0
Chantérac	-	-	-	-	-	-
Tocane-Saint-Apre (1 avis)	3.4	3.0	4.0	3.0	4.0	3.0
Saint-Léon-sur-l'Isle (3 avis)	2.6	2.7	3.3	3.0	2.3	1.7
Chancelade (1 avis)	4.4	4.0	4.0	4.0	5.0	5.0
Bussac	-	-	-	-	-	-
Segonzac	-	-	-	-	-	-



Vous aimez votre ville ? Notez-la !

Et faites-nous part de vos remarques constructives



Avec

BIEN dans
ma **VILLE** 