



Version web

# Ville de Lège-Cap-Ferret

Présenté par

**BIEN** dans  
ma **VILLE** 

# Sommaire

Situation géographique .....	3
Statistiques sur la population .....	4
Evolution du nombre d'habitants .....	4
Tranche d'âge .....	5
0-14 ans .....	5
15-29 ans .....	5
30-44 ans .....	5
45-59 ans .....	5
60-74 ans .....	5
75-89 ans .....	5
90 ans et + .....	5
Activité professionnelle .....	5
Agriculteurs .....	5
Artisans, Commerçants .....	5
Cadres et sup. ....	5
Professions intermédiaires .....	5
Employé .....	5
Ouvrier .....	5
Retraité .....	5
Autres .....	5
Niveau de diplôme .....	6
Sans diplôme ou CEP .....	6
Brevet, BEPC, DNB .....	6
CAP-BEP ou équivalent .....	6
BAC ou équivalent .....	6
BAC+2 .....	6
BAC+3 ou +4 .....	6
BAC+5 ou plus .....	6
Composition des ménages .....	6
Couple sans enfant .....	6
Couple avec enfant(s) .....	6
Famille monoparentale .....	6
Colocation / Autre .....	6
Personnes seules .....	6
Profil électoraux .....	7
Premier tour .....	7
Sécurité .....	8
Evolution du nombre d'infractions .....	8
Pour comparer .....	9
Services à la population .....	10
Commerce .....	10
Éducation .....	10
Villes autour de Lège-Cap-Ferret .....	11
Avis sur la ville de Lège-Cap-Ferret .....	12
Moyenne par critère .....	12
Villes autour de Lège-Cap-Ferret .....	12
Répartition des avis par note .....	12
Répartition des avis par note .....	12

# Situation géographique



## i Informations clés

- **Région** : Nouvelle-Aquitaine
- **Département** : Gironde
- **Code postal** : 33950
- **Superficie** : 93 km<sup>2</sup>



# Statistiques sur la population



Nombre d'habitants

**7 909**



Age moyen

**49 ans**



Pop active

**39.9%**



Taux chômage

**6.5%**



Pop densité

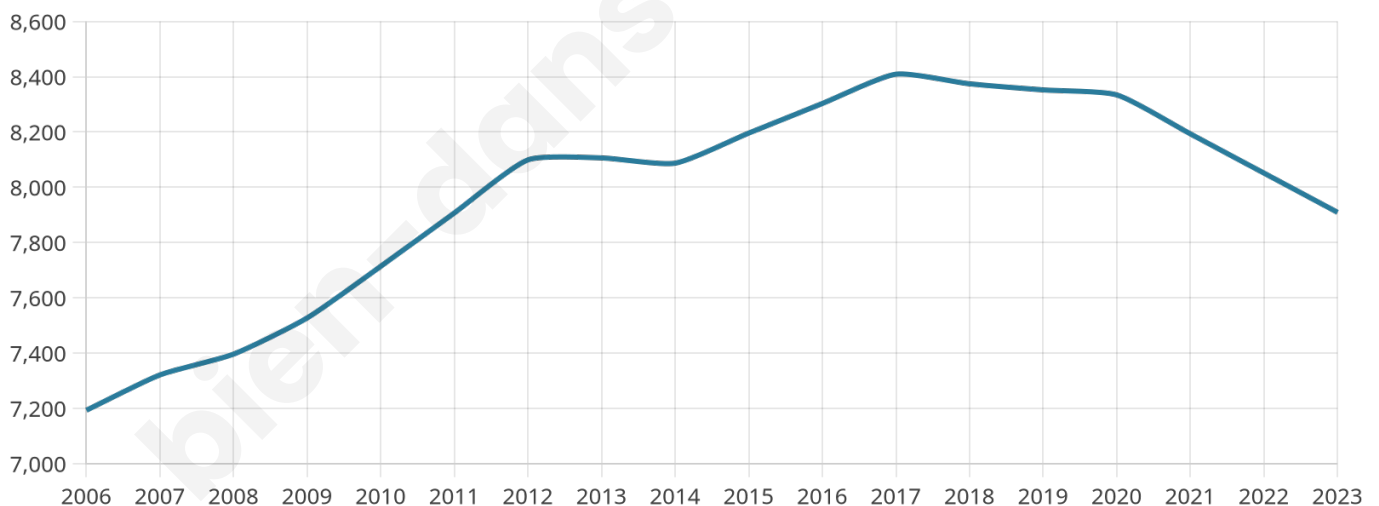
**85 h/km<sup>2</sup>**



Revenu moyen

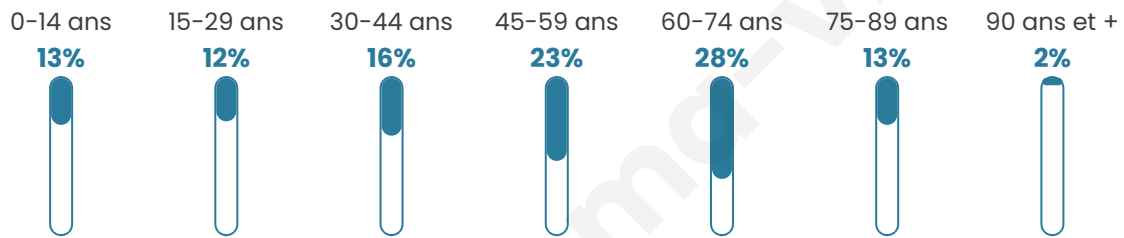
**26 710 €/an**

## Evolution du nombre d'habitants

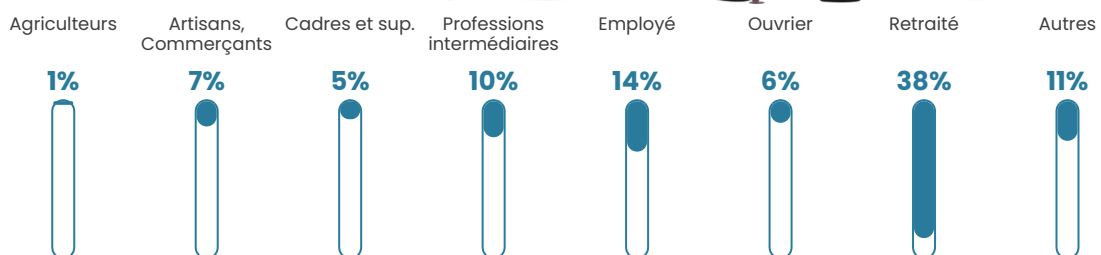


Sources : Institut national de la statistique et des études économiques (insee) selon Les dernières parutions officielles de 2024 portant sur les années 2020, 2021 et 2022.


## Tranche d'âge




## Activité professionnelle



## Niveau de diplôme



## Composition des ménages





# Profils électoraux

## Premier tour

	Emmanuel MACRON	35.60 %
	Marine LE PEN	19.17 %
	Jean-Luc MÉLENCHON	11.90 %
	Éric ZEMMOUR	10.91 %
	Valérie PÉCRESSÉ	7.90 %
	Jean LASSALLE	5.57 %
	Yannick JADOT	3.78 %
	Nicolas DUPONT-AIGNAN	1.53 %
	Fabien ROUSSEL	1.39 %
	Anne HIDALGO	1.02 %
	Philippe POUTOU	0.92 %
	Nathalie ARTHAUD	0.32 %

## Second tour

	Emmanuel MACRON	62,55 %
	Marine LE PEN	37,45 %

### 8 933 inscrits

Participation : 78.91%

Votes blancs : 5.8%

Votes nuls : 2.23%

### 8 931 inscrits

Participation : 79.45%

Votes blancs : 1.18%

Votes nuls : 0.39%

# Sécurité



Agressions physiques / sexuelles

**73**



Cambriolages

**74**



Vols / dégradations

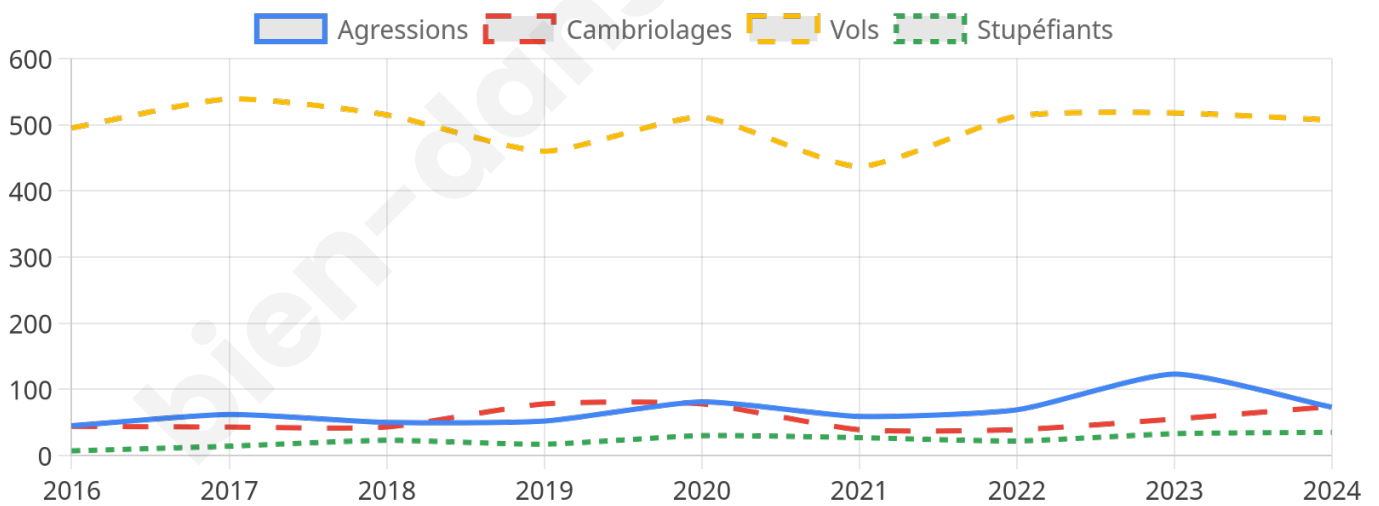
**507**



Stupéfiants

**35**

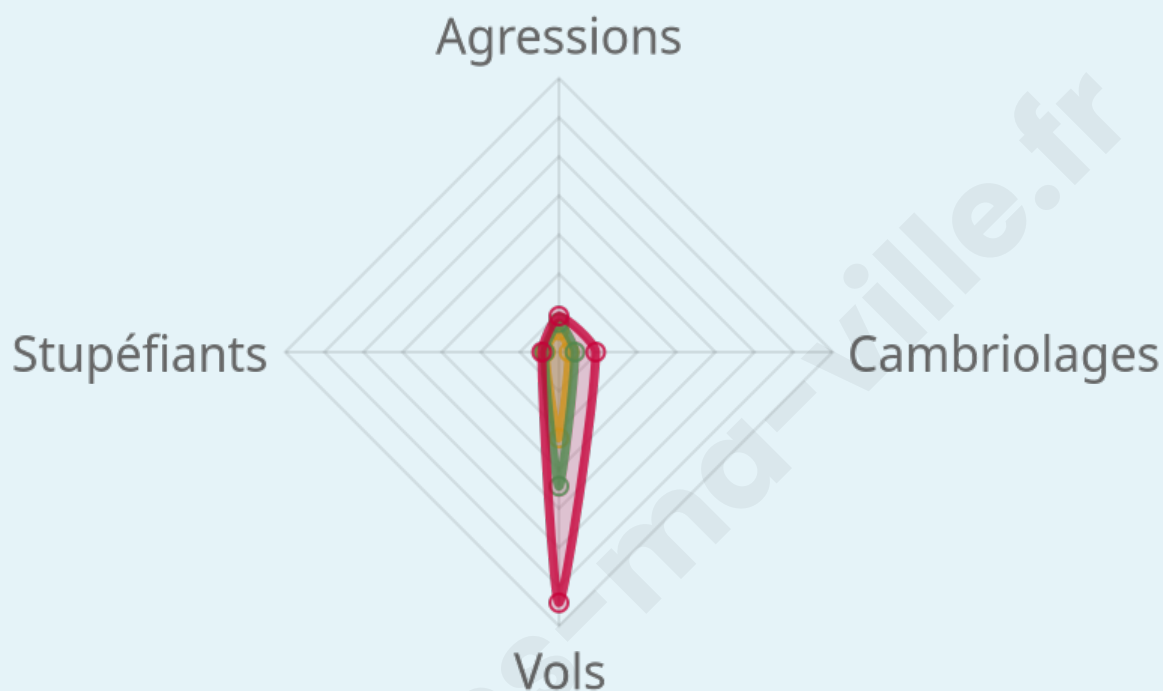
## Evolution du nombre d'infractions



## Pour comparer

(en proportion du nombre d'habitants)

Ville  Département  Région



Sources : Bases statistiques communale, départementale et régionale de la délinquance enregistrée par la police et la gendarmerie nationales selon les dernières parutions officielles de 2025 portant sur l'année 2024 ([data.gouv](https://data.gouv.fr)).

Agressions physiques / sexuelles : Violences sexuelles, coups et blessures volontaires intrafamiliaux, coups et blessures volontaires, autres coups, blessures volontaires et vols violents sans arme.

Cambriolages : Cambriolages de logements.

Vols : Vols avec armes, vols d'accessoires sur véhicules, vols dans les véhicules, vols de véhicules, vols sans violence contre des personnes, destructions, dégradations volontaires et escroqueries.

Stupéfiants : Trafic de stupéfiants dont (AFD) et usage de stupéfiants.

# Services à la population



## Commerce

Hypermarché	X <u>Le Bugue</u> 15km
Supermarché	5
Superette	19
Boulangerie	12
Boucherie	12
Restaurant	63
Garage	15
Station-service	2
Banque	4
La poste	2
Coiffeur	22
Tabac	2
Bars / discothèque	13
Bibliothèque	X <u>Beaumontois en Périgord</u> 7km
Cinéma	X <u>Le Buisson-de-Cadouin</u> 7km
Vétérinaire	3



## Santé

Pharmacie	4
Hôpital	X <u>Bergerac</u> 29km
Laboratoire d'analyses médicales	X <u>Lalinde</u> 10km
Etablissement pour handicapé	1
EHPA	2
Médecin	10
Dentiste	9
Chirurgien	X <u>Bergerac</u> 29km
Dermatologue	X <u>Bergerac</u> 30km
Anesthésiste	X <u>Bergerac</u> 29km
Gastro-entérologue	X <u>Siorac-en-Périgord</u> 10km
Gynécologue	X <u>Bergerac</u> 29km
Cancérologue	X <u>Périgueux</u> 45km
Neurologue	X <u>Périgueux</u> 45km
Ophthalmologue	X <u>Bourniquel</u> 7km
ORL	X <u>Bergerac</u> 29km
Cardiologue	1
Pédiatre	X <u>Bergerac</u> 30km
Pneumologue	X <u>Périgueux</u> 45km
Psychologue	X <u>Bergerac</u> 30km
Radiologue	X <u>Bergerac</u> 29km
Rhumatologue	X <u>Bergerac</u> 28km
Sage-femme	X <u>Beaumontois en Périgord</u> 11km



## Éducation

Crèche	X <u>Le Buisson-de-Cadouin</u> 7km
Ecole maternelle Public	1
Ecole maternelle Privé	X <u>Molières</u> 84km
Ecole primaire Public	3
Ecole primaire Privé	X <u>Molières</u> 3km
Collège Public	1
Collège Privé	X <u>Bergerac</u> 28km
Lycée Public	X <u>Monbazillac</u> 29km
Lycée Privé	X <u>Bergerac</u> 29km

Sources : Base Sirene des entreprises et de leurs établissements selon les dernières parutions officielles de 2025 portant sur l'année 2024 ([data.gouv](https://data.gouv.fr)). Liste, localisation et tarifs des professionnels de santé selon les dernières parutions officielles de 2025 portant sur l'année 2024 ([opendatasoft](https://opendatasoft.com)) et FINESSE Extraction du Fichier des établissements selon les dernières parutions officielles de 2025 portant sur l'année 2024 ([data.gouv](https://data.gouv.fr)). Adresse et géolocalisation des établissements d'enseignement du premier et second degrés selon les dernières parutions officielles de 2025 portant sur l'année 2024 ([data.education.gouv](https://data.education.gouv.fr))

## Villes autour de Lège-Cap-Ferret

Ville	Habitants	Superficie	Pop densité	Pop active	Taux chômage	Revenu moyen	Prix immobilier
Bourniquel	62	9 km <sup>2</sup>	7 h/km <sup>2</sup>	51.6%	4.8%	NC	NC
Molières	370	21 km <sup>2</sup>	18 h/km <sup>2</sup>	34.6%	4.3%	21 500 €/an	1 496 €/m <sup>2</sup>
Saint-Avit-Sénieur	422	23 km <sup>2</sup>	18 h/km <sup>2</sup>	36.5%	4.7%	22 750 €/an	1 084 €/m <sup>2</sup>
Bouillac	121	12 km <sup>2</sup>	10 h/km <sup>2</sup>	54.5%	2.5%	18 510 €/an	1 714 €/m <sup>2</sup>
Montferrand-du-Périgord	156	13 km <sup>2</sup>	12 h/km <sup>2</sup>	37.2%	6.4%	18 630 €/an	1 810 €/m <sup>2</sup>
Saint-Avit-Rivière	91	14 km <sup>2</sup>	7 h/km <sup>2</sup>	36.3%	6.6%	NC	1 069 €/m <sup>2</sup>
Sainte-Croix	89	12 km <sup>2</sup>	7 h/km <sup>2</sup>	36%	4.5%	NC	822 €/m <sup>2</sup>
Alles-sur-Dordogne	380	9 km <sup>2</sup>	42 h/km <sup>2</sup>	41.1%	3.2%	20 850 €/an	1 840 €/m <sup>2</sup>
Urval	116	13 km <sup>2</sup>	9 h/km <sup>2</sup>	41.4%	4.3%	23 540 €/an	1 669 €/m <sup>2</sup>
Calès	369	8 km <sup>2</sup>	46 h/km <sup>2</sup>	38.5%	4.3%	22 110 €/an	1 336 €/m <sup>2</sup>
Le Buisson-de-Cadouin (1 avis)	1 965	50 km <sup>2</sup>	39 h/km <sup>2</sup>	38.8%	4.7%	20 970 €/an	1 525 €/m <sup>2</sup>
Beaumontois en Périgord (1 avis)	1 733	72 km <sup>2</sup>	24 h/km <sup>2</sup>	41.3%	4.4%	21 650 €/an	1 644 €/m <sup>2</sup>
Badefols-sur-Dordogne	202	6 km <sup>2</sup>	34 h/km <sup>2</sup>	45.5%	5.4%	23 450 €/an	1 851 €/m <sup>2</sup>
Saint-Pardoux-et-Vielvic	188	14 km <sup>2</sup>	13 h/km <sup>2</sup>	43.1%	3.7%	20 640 €/an	638 €/m <sup>2</sup>
Pontours	209	6 km <sup>2</sup>	35 h/km <sup>2</sup>	39.2%	2.9%	22 850 €/an	1 331 €/m <sup>2</sup>

# Avis sur la ville de Lège-Cap-Ferret



## Moyenne par critère



## Villes autour de Lège-Cap-Ferret

Ville	Note globale	Sécurité	Éducation	Sport Loisir	Environnement	Vie pratique
Bourniquel	-	-	-	-	-	-
Molières	-	-	-	-	-	-
Saint-Avit-Sénieur	-	-	-	-	-	-
Bouillac	-	-	-	-	-	-
Montferrand-du-Périgord	-	-	-	-	-	-
Saint-Avit-Rivière	-	-	-	-	-	-
Sainte-Croix	-	-	-	-	-	-
Alles-sur-Dordogne	-	-	-	-	-	-
Urval	-	-	-	-	-	-
Calès	-	-	-	-	-	-
Le Buisson-de-Cadouin (1 avis)	<b>4.2</b>	<b>4.0</b>	<b>4.0</b>	3.0	<b>5.0</b>	<b>5.0</b>
Beaumontois en Périgord (1 avis)	3.6	<b>4.0</b>	<b>4.0</b>	<b>4.0</b>	<b>4.0</b>	2.0
Badefols-sur-Dordogne	-	-	-	-	-	-
Saint-Pardoux-et-Vielvic	-	-	-	-	-	-
Pontours	-	-	-	-	-	-



# Vous aimez votre ville ? Notez-la !

Et faites-nous part de vos remarques constructives



Avec

**BIEN** dans  
ma **VILLE** 