



Version web

Ville de Lédenon

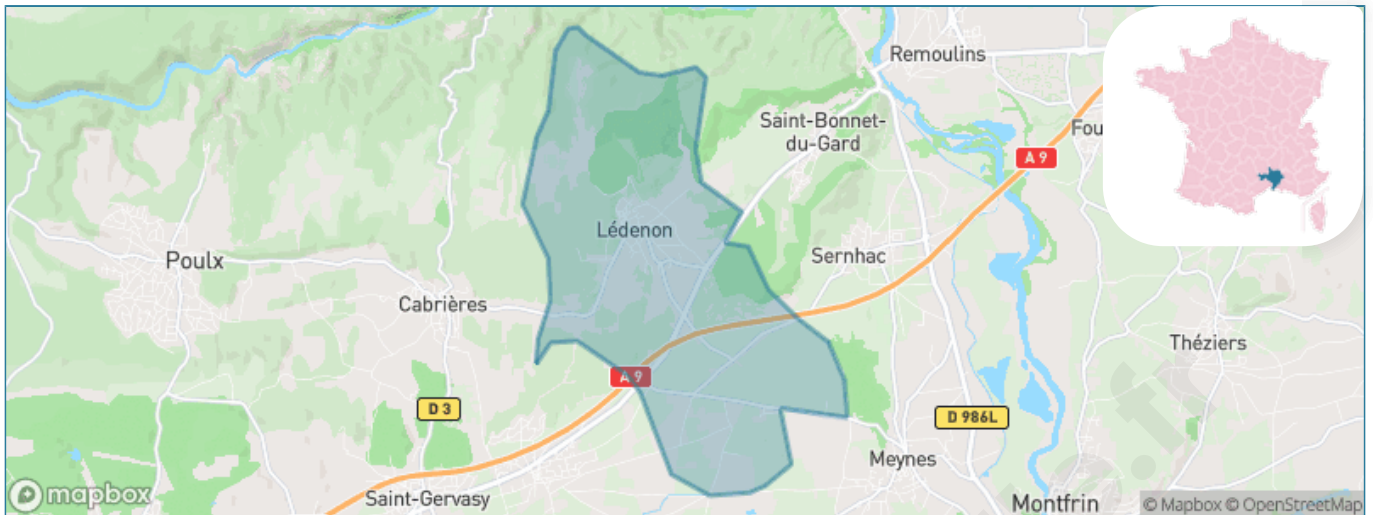
Présenté par

BIEN dans
ma **VILLE** 

Sommaire

Situation géographique	3
Statistiques sur la population	4
Evolution du nombre d'habitants	4
Tranche d'âge	5
0-14 ans	5
15-29 ans	5
30-44 ans	5
45-59 ans	5
60-74 ans	5
75-89 ans	5
90 ans et +	5
Activité professionnelle	5
Agriculteurs	5
Artisans, Commerçants	5
Cadres et sup.	5
Professions intermédiaires	5
Employé	5
Ouvrier	5
Retraité	5
Autres	5
Niveau de diplôme	6
Sans diplôme ou CEP	6
Brevet, BEPC, DNB	6
CAP-BEP ou équivalent	6
BAC ou équivalent	6
BAC+2	6
BAC+3 ou +4	6
BAC+5 ou plus	6
Composition des ménages	6
Couple sans enfant	6
Couple avec enfant(s)	6
Famille monoparentale	6
Colocation / Autre	6
Personnes seules	6
Profil électoraux	7
Premier tour	7
Sécurité	8
Evolution du nombre d'infractions	8
Pour comparer	9
Services à la population	10
Commerce	10
Éducation	10
Villes autour de Lédénon	11
Avis sur la ville de Lédénon	12
Moyenne par critère	12
Villes autour de Lédénon	12
Répartition des avis par note	12
Répartition des avis par note	12

Situation géographique



i Informations clés

- **Région** : Occitanie
- **Département** : Gard
- **Code postal** : 30210
- **Superficie** : 19 km²



Statistiques sur la population



Nombre d'habitants

1 685



Age moyen

41 ans



Pop active

48.9%



Taux chômage

8.4%



Pop densité

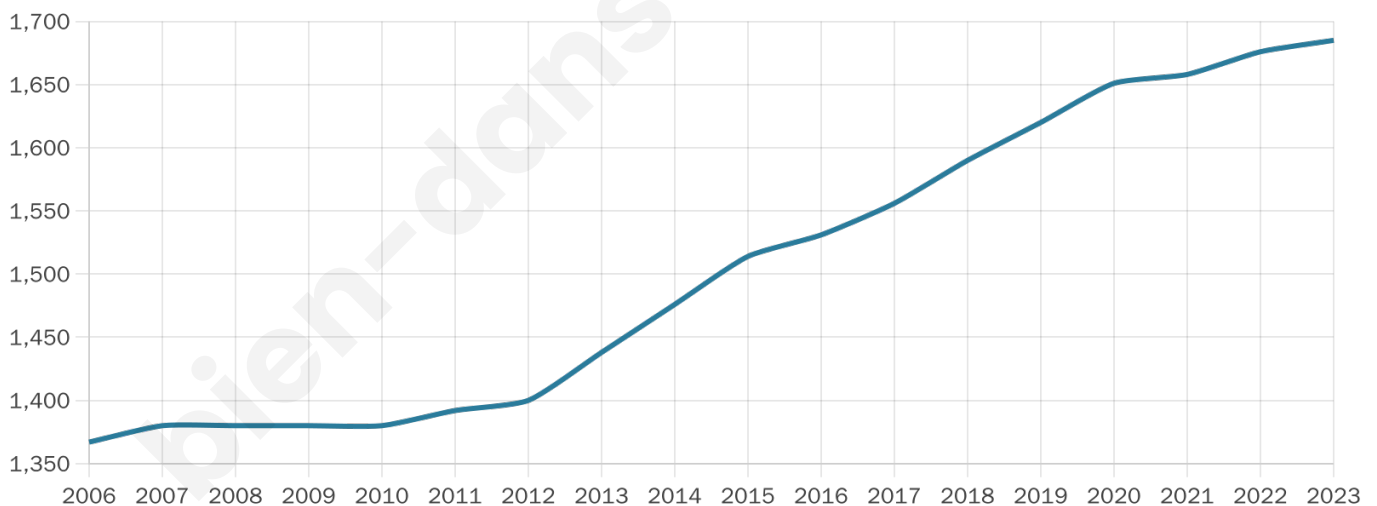
89 h/km²



Revenu moyen

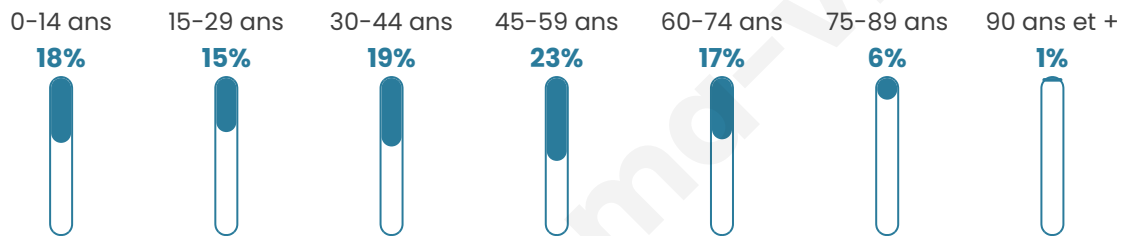
22 530 €/an

Evolution du nombre d'habitants

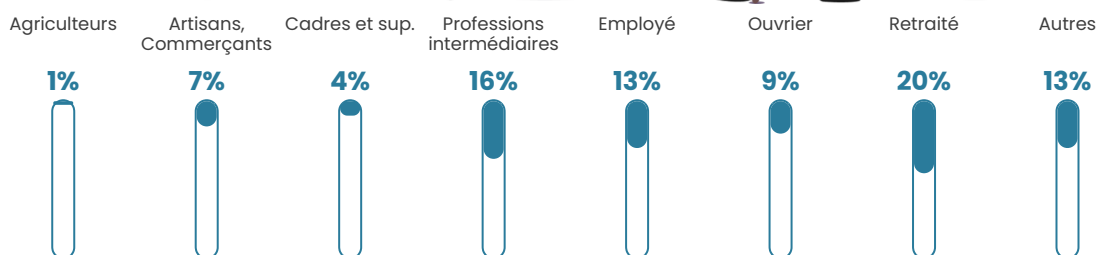


Sources : Institut national de la statistique et des études économiques (insee) selon Les dernières parutions officielles de 2024 portant sur les années 2020, 2021 et 2022.


Tranche d'âge




Activité professionnelle



Niveau de diplôme





Composition des ménages



Profils électoraux

Premier tour

	Marine LE PEN	40.20 %
	Emmanuel MACRON	20.20 %
	Jean-Luc MÉLENCHON	12.83 %
	Éric ZEMMOUR	9.90 %
	Jean LASSALLE	4.65 %
	Yannick JADOT	3.33 %
	Valérie PÉCRESSE	3.13 %
	Fabien ROUSSEL	2.32 %
	Nicolas DUPONT-AIGNAN	2.02 %
	Philippe POUTOU	0.61 %
	Anne HIDALGO	0.51 %
	Nathalie ARTHAUD	0.30 %



1 256 inscrits

Participation : 79.62%

Votes blancs : 0.70%

Votes nuls : 0.30%

Second tour

	Emmanuel MACRON	36,35 %
	Marine LE PEN	63,65 %

1 257 inscrits

Participation : 78.52%

Votes blancs : 5.47%

Votes nuls : 1.72%

Sécurité



Agressions physiques / sexuelles

0



Cambriolages

0



Vols / dégradations

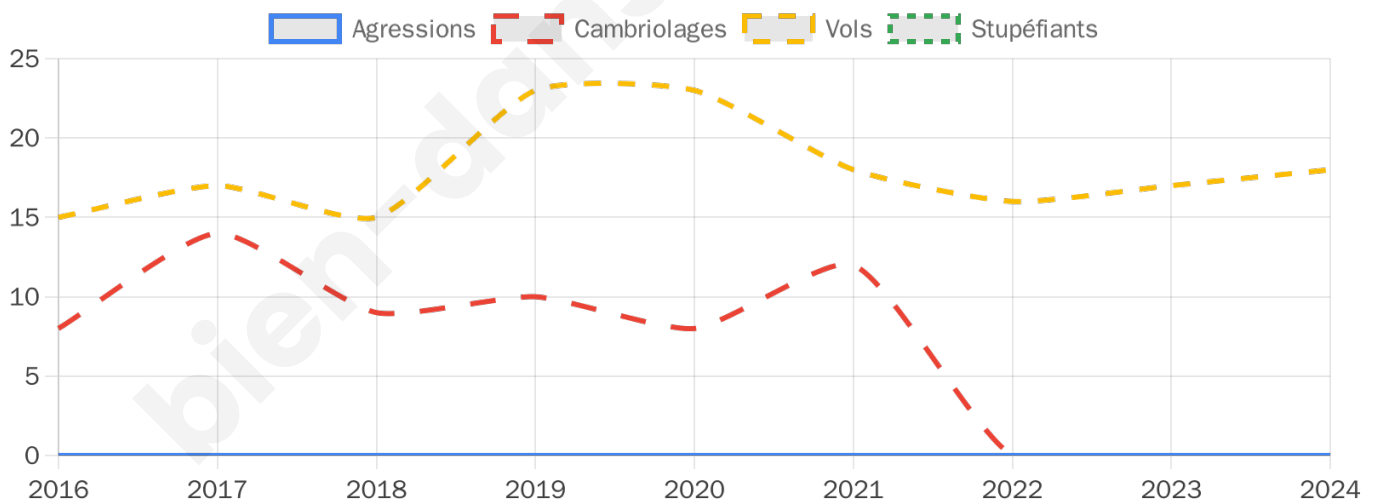
18



Stupéfiants

0

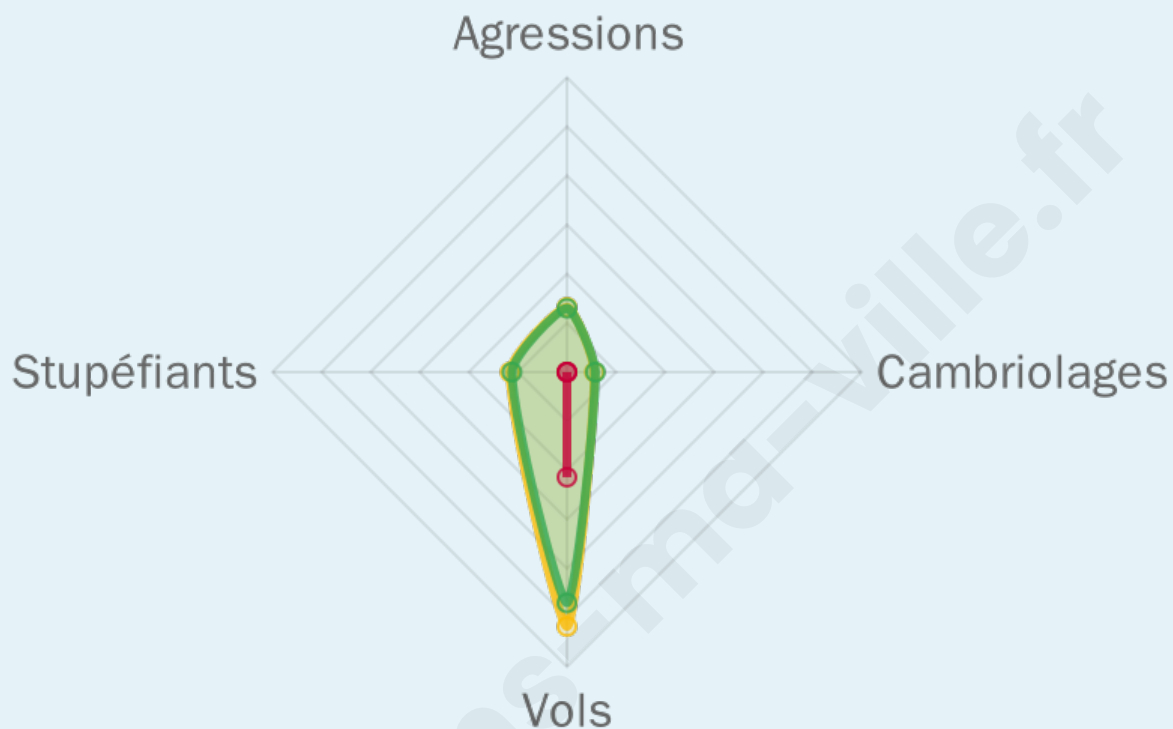
Evolution du nombre d'infractions



Pour comparer

(en proportion du nombre d'habitants)

■ Ville ■ Département ■ Région



Sources : Bases statistiques communale, départementale et régionale de la délinquance enregistrée par la police et la gendarmerie nationales selon les dernières parutions officielles de 2025 portant sur l'année 2024 ([data.gouv](https://data.gouv.fr)).

Agressions physiques / sexuelles : Violences sexuelles, coups et blessures volontaires intrafamiliaux, coups et blessures volontaires, autres coups, blessures volontaires et vols violents sans arme.

Cambriolages : Cambriolages de logements.

Vols : Vols avec armes, vols d'accessoires sur véhicules, vols dans les véhicules, vols de véhicules, vols sans violence contre des personnes, destructions, dégradations volontaires et escroqueries.

Stupéfiants : Trafic de stupéfiants dont (AFD) et usage de stupéfiants.

Services à la population



Commerce

Hypermarché	X Nîmes 13km
Supermarché	X Sernhac 4km
Superette	3
Boulangerie	1
Boucherie	X Remoulins 4km
Restaurant	6
Garage	2
Station-service	X Remoulins 4km
Banque	X Remoulins 4km
La poste	X Cabrières 4km
Coiffeur	1
Tabac	X Saint-Bonnet-du-Gard 3km
Bars / discothèque	1
Bibliothèque	X Collias 5km
Cinéma	X Remoulins 4km
Vétérinaire	X Vers-Pont-du-Gard 4km



Santé

Pharmacie	X Bezouce 4km
Hôpital	X Nîmes 13km
Laboratoire d'analyses médicales	X Remoulins 5km
Etablissement pour handicapé	X Remoulins 4km
EHPA	X Cabrières 4km
Médecin	1
Dentiste	X Remoulins 4km
Chirurgien	X Nîmes 14km
Dermatologue	X Nîmes 15km
Anesthésiste	X Nîmes 14km
Gastro-entérologue	X Nîmes 16km
Gynécologue	X Jonquières-Saint-Vincent 11km
Cancérologue	X Nîmes 19km
Neurologue	X Nîmes 14km
Ophtalmologue	X Nîmes 15km
ORL	X Rodilhan 12km
Cardiologue	X Nîmes 14km
Pédiatre	X Uzès 13km
Pneumologue	X Nîmes 14km
Psychologue	X Remoulins 4km
Radiologue	X Manduel 12km
Rhumatologue	X Nîmes 15km
Sage-femme	X Remoulins 4km



Éducation

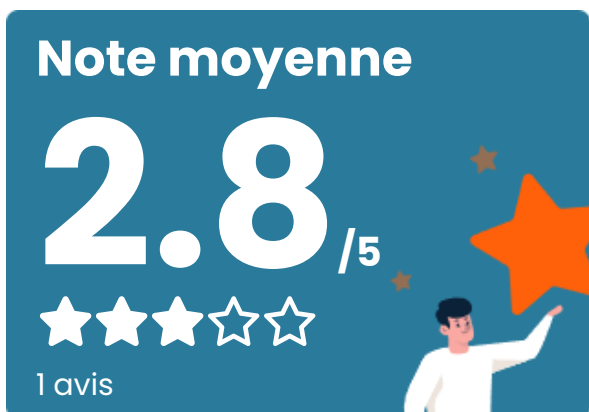
Crèche	X Bezouce 4km
Ecole maternelle Public	X Sernhac 4km
Ecole maternelle Privé	X Langlade 25km
Ecole primaire Public	1
Ecole primaire Privé	X Bezouce 5km
Collège Public	X Remoulins 5km
Collège Privé	X Nîmes 14km
Lycée Public	X Rodilhan 12km
Lycée Privé	X Meynes 5km

Sources : Base Sirene des entreprises et de leurs établissements selon les dernières parutions officielles de 2025 portant sur l'année 2024 ([data.gouv](#)). Liste, localisation et tarifs des professionnels de santé selon les dernières parutions officielles de 2025 portant sur l'année 2024 ([opendatasoft](#)) et FINESS Extraction du Fichier des établissements selon les dernières parutions officielles de 2025 portant sur l'année 2024 ([data.gouv](#)). Adresse et géolocalisation des établissements d'enseignement du premier et second degrés selon les dernières parutions officielles de 2025 portant sur l'année 2024 ([data.education.gouv](#))

Villes autour de Lédénon

Ville	Habitants	Superficie	Pop densité	Pop active	Taux chômage	Revenu moyen	Prix immobilier
Sernhac	1 819	8 km ²	227 h/km ²	48%	5.3%	22 530 €/an	1 877 €/m ²
Saint-Bonnet-du-Gard (2 avis)	798	6 km ²	133 h/km ²	52.6%	4.6%	23 660 €/an	2 300 €/m ²
Remoulins (7 avis)	2 278	8 km ²	285 h/km ²	45.3%	8.6%	19 700 €/an	1 902 €/m ²
Cabrières (2 avis)	1 817	14 km ²	130 h/km ²	46.9%	3.9%	24 450 €/an	2 202 €/m ²
Collias (2 avis)	1 095	20 km ²	55 h/km ²	44.2%	7.4%	22 440 €/an	2 535 €/m ²
Bezouce (4 avis)	2 348	12 km ²	196 h/km ²	46.4%	4.8%	22 380 €/an	2 119 €/m ²
Saint-Gervasy (3 avis)	1 984	6 km ²	331 h/km ²	47.8%	6.2%	21 910 €/an	2 343 €/m ²
Meynes (4 avis)	2 597	16 km ²	162 h/km ²	45.2%	6.6%	22 900 €/an	2 025 €/m ²
Vers-Pont-du-Gard (1 avis)	1 786	19 km ²	94 h/km ²	45.7%	5.9%	23 130 €/an	2 411 €/m ²
Castillon-du-Gard	1 695	17 km ²	100 h/km ²	47%	4.9%	25 050 €/an	2 597 €/m ²
Fournès	1 047	17 km ²	62 h/km ²	48.4%	4.5%	21 680 €/an	2 309 €/m ²
Argilliers (1 avis)	436	6 km ²	73 h/km ²	49.3%	6.9%	24 930 €/an	2 440 €/m ²
Montfrin (1 avis)	3 122	15 km ²	208 h/km ²	44.1%	6.3%	21 460 €/an	1 879 €/m ²
Saint-Hilaire-d'Ozilhan	1 106	16 km ²	69 h/km ²	47.3%	5.2%	24 980 €/an	2 159 €/m ²
Poulx (6 avis)	4 348	11 km ²	395 h/km ²	46.9%	4.8%	27 500 €/an	2 428 €/m ²

Avis sur la ville de Lédénon



Moyenne par critère



Villes autour de Lédénon

Ville	Note globale	Sécurité	Éducation	Sport Loisir	Environnement	Vie pratique
Sernhac	-	-	-	-	-	-
Saint-Bonnet-du-Gard (2 avis)	1.4	2.0	1.5	1.5	1.5	0.5
Remoulins (7 avis)	3.3	3.3	3.1	3.3	3.1	3.9
Cabrières (2 avis)	4.1	4.5	4.5	3.5	5.0	3.0
Collias (2 avis)	3.0	3.0	3.0	3.0	4.0	2.0
Bezouce (4 avis)	4.4	4.5	4.3	4.3	4.8	4.3
Saint-Gervasy (3 avis)	2.9	3.7	2.3	2.0	3.7	3.0
Meynes (4 avis)	4.0	4.5	3.8	4.0	3.8	3.8
Vers-Pont-du-Gard (1 avis)	4.4	4.0	4.0	4.0	5.0	5.0
Castillon-du-Gard	-	-	-	-	-	-
Fournès	-	-	-	-	-	-
Argilliers (1 avis)	1.0	1.0	1.0	1.0	1.0	1.0
Montfrin (1 avis)	4.6	4.0	5.0	4.0	5.0	5.0
Saint-Hilaire-d'Ozilhan	-	-	-	-	-	-
Poulx (6 avis)	4.5	4.8	4.3	4.3	4.8	4.2



Vous aimez votre ville ? Notez-la !

Et faites-nous part de vos remarques constructives



Avec

BIEN dans ma **VILLE** 