



Version web

Ville de Lécussan

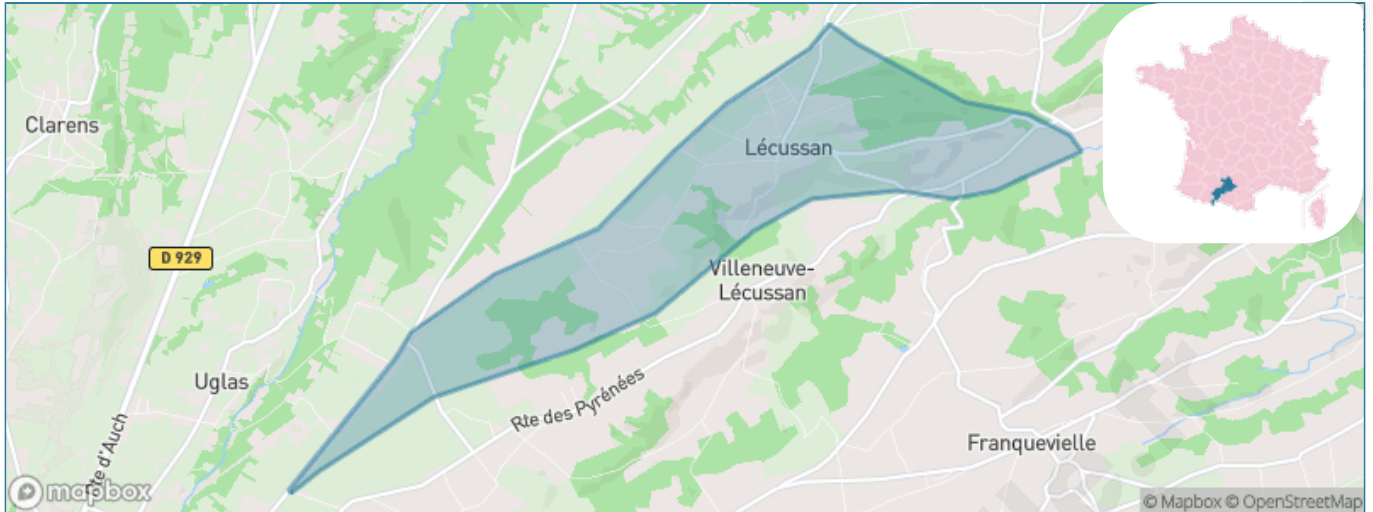
Présenté par

BIEN dans
ma **VILLE** 

Sommaire

Situation géographique	3
Statistiques sur la population	4
Evolution du nombre d'habitants	4
Tranche d'âge	5
0-14 ans	5
15-29 ans	5
30-44 ans	5
45-59 ans	5
60-74 ans	5
75-89 ans	5
90 ans et +	5
Activité professionnelle	5
Agriculteurs	5
Artisans, Commerçants	5
Cadres et sup.	5
Professions intermédiaires	5
Employé	5
Ouvrier	5
Retraité	5
Autres	5
Niveau de diplôme	6
Sans diplôme ou CEP	6
Brevet, BEPC, DNB	6
CAP-BEP ou équivalent	6
BAC ou équivalent	6
BAC+2	6
BAC+3 ou +4	6
BAC+5 ou plus	6
Composition des ménages	6
Couple sans enfant	6
Couple avec enfant(s)	6
Famille monoparentale	6
Colocation / Autre	6
Personnes seules	6
Profils électoraux	7
Premier tour	7
Sécurité	8
Evolution du nombre d'infractions	8
Pour comparer	9
Services à la population	10
Commerce	10
Éducation	10
Villes autour de Lécussan	12

Situation géographique



i Informations clés

- **Région** : Occitanie
- **Département** : Haute-Garonne
- **Code postal** : 31580
- **Superficie** : 7 km²



Statistiques sur la population



Nombre d'habitants

248



Age moyen

42 ans



Pop active

45.2%



Taux chômage

7%



Pop densité

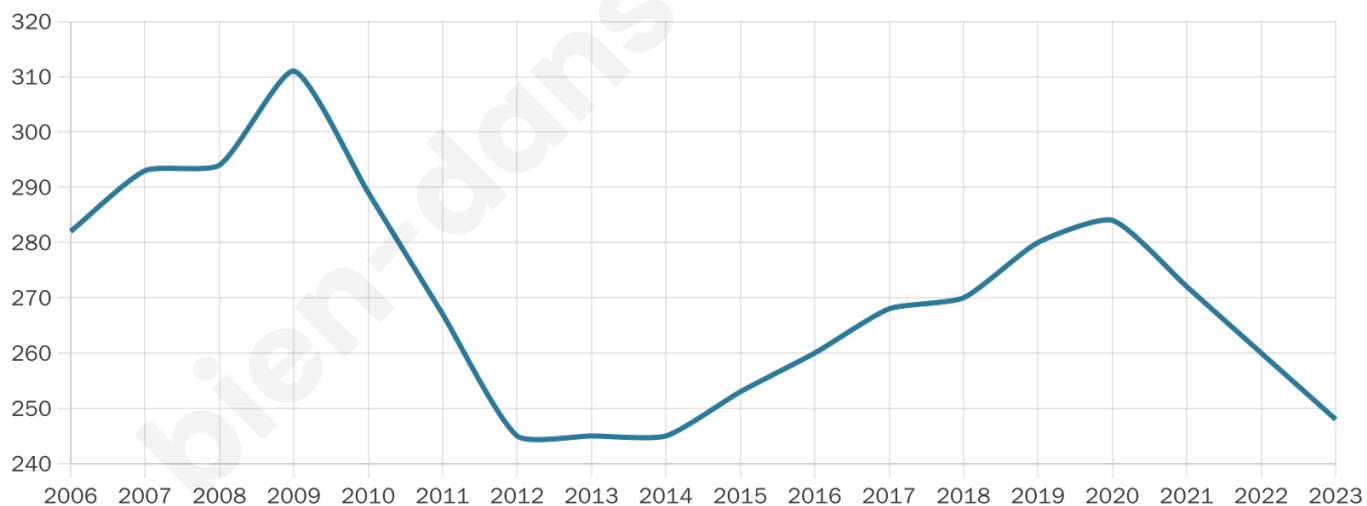
35 h/km²



Revenu moyen

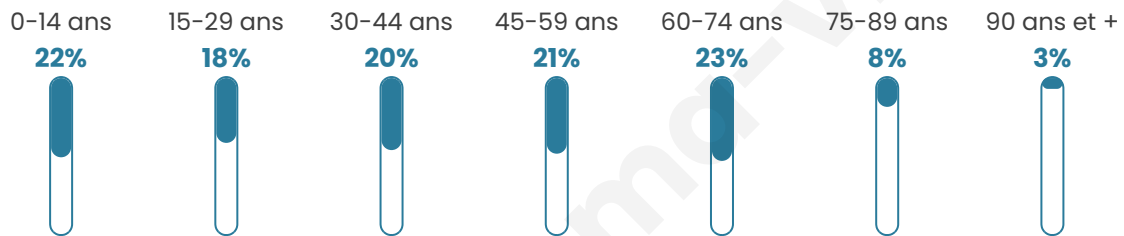
21 370 €/an

Evolution du nombre d'habitants

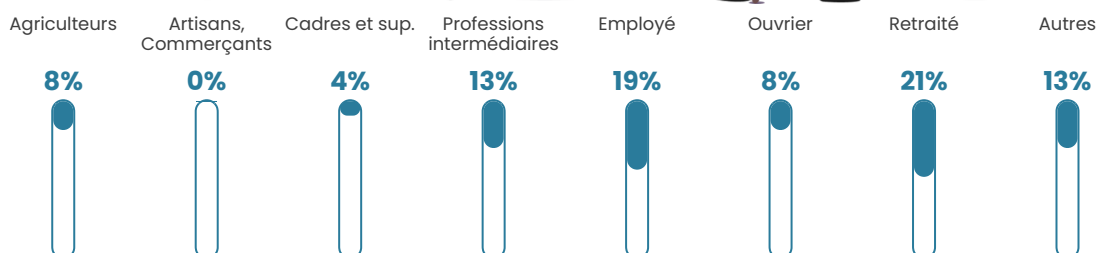


Sources : Institut national de la statistique et des études économiques (insee) selon Les dernières parutions officielles de 2024 portant sur les années 2020, 2021 et 2022.


Tranche d'âge




Activité professionnelle



Niveau de diplôme



Composition des ménages





Profils électoraux

Premier tour

	Emmanuel MACRON	30.57 %
	Marine LE PEN	27.39 %
	Jean-Luc MÉLENCHON	14.65 %
	Jean LASSALLE	13.38 %
	Valérie PÉCRESSÉ	4.46 %
	Anne HIDALGO	3.82 %
	Éric ZEMMOUR	1.91 %
	Nicolas DUPONT- AIGNAN	1.91 %
	Fabien ROUSSEL	1.27 %
	Yannick JADOT	0.64 %
	Nathalie ARTHAUD	0.00 %
	Philippe POUTOU	0.00 %

Second tour

	Emmanuel MACRON	54,86 %
	Marine LE PEN	45,14 %

202 inscrits

Participation : 80.69%

Votes blancs : 6.75%

Votes nuls : 4.91%

202 inscrits

Participation : 79.7%

Votes blancs : 1.24%

Votes nuls : 1.24%

Sécurité



Agressions physiques / sexuelles

0



Cambriolages

0



Vols / dégradations

0



Stupéfiants

0

Evolution du nombre d'infractions



Pour comparer

(en proportion du nombre d'habitants)

■ Ville ■ Département ■ Région



Sources : Bases statistiques communale, départementale et régionale de la délinquance enregistrée par la police et la gendarmerie nationales selon les dernières parutions officielles de 2025 portant sur l'année 2024 ([data.gouv](https://data.gouv.fr)).

Agressions physiques / sexuelles : Violences sexuelles, coups et blessures volontaires intrafamiliaux, coups et blessures volontaires, autres coups, blessures volontaires et vols violents sans arme.

Cambriolages : Cambriolages de logements.

Vols : Vols avec armes, vols d'accessoires sur véhicules, vols dans les véhicules, vols de véhicules, vols sans violence contre des personnes, destructions, dégradations volontaires et escroqueries.

Stupéfiants : Trafic de stupéfiants dont (AFD) et usage de stupéfiants.

Services à la population



Commerce

Hypermarché	X <u>Gourdan-Polignan</u> 11km
Supermarché	X <u>Montréjeau</u> 9km
Superette	X <u>Saint-Plancard</u> 6km
Boulangerie	X <u>Pinas</u> 7km
Boucherie	X <u>Balesta</u> 8km
Restaurant	X <u>Le Bas Ségala</u> 7km
Garage	1
Station-service	X <u>Campistrous</u> 9km
Banque	X <u>Montréjeau</u> 9km
La poste	X <u>Lannemezan</u> 10km
Coiffeur	X <u>Saint-Plancard</u> 7km
Tabac	X <u>Montréjeau</u> 9km
Bars / discothèque	1
Bibliothèque	X <u>Le Cuing</u> 9km
Cinéma	X <u>Montréjeau</u> 9km
Vétérinaire	X <u>Montréjeau</u> 9km



Santé

Pharmacie	X <u>Arné</u> 4km
Hôpital	X <u>Lannemezan</u> 8km
Laboratoire d'analyses médicales	X <u>Montréjeau</u> 9km
Etablissement pour handicapé	X <u>Lannemezan</u> 8km
EHPA	X <u>Saint-Plancard</u> 7km
Médecin	X <u>Sédeilhac</u> 3km
Dentiste	X <u>Montréjeau</u> 9km
Chirurgien	X <u>Lannemezan</u> 10km
Dermatologue	X <u>Tarbes</u> 36km
Anesthésiste	X <u>Tarbes</u> 35km
Gastro-entérologue	X <u>Tarbes</u> 35km
Gynécologue	X <u>Saint-Gaudens</u> 17km
Cancérologue	X <u>Tarbes</u> 35km
Neurologue	X <u>Saint-Gaudens</u> 20km
Ophthalmologue	X <u>Lannemezan</u> 11km
ORL	X <u>Tarbes</u> 35km
Cardiologue	X <u>Saint-Plancard</u> 7km
Pédiatre	X <u>Tarbes</u> 35km
Pneumologue	X <u>Saint-Plancard</u> 7km
Psychologue	X <u>Montréjeau</u> 9km
Radiologue	X <u>Lannemezan</u> 11km
Rhumatologue	X <u>Saint-Gaudens</u> 20km
Sage-femme	X <u>Saint-Gaudens</u> 19km



Éducation

Crèche	X <u>Saint-Laurent-de-Neste</u> 8km
Ecole maternelle Public	1
Ecole maternelle Privé	X <u>Plaisance-du-Touch</u> 80km
Ecole primaire Public	X <u>Villeneuve-Lécussan</u> 3km
Ecole primaire Privé	X <u>Monléon-Magnoac</u> 6km
Collège Public	X <u>Saint-Laurent-de-Neste</u> 8km
Collège Privé	X <u>Monléon-Magnoac</u> 6km
Lycée Public	X <u>Lannemezan</u> 10km
Lycée Privé	X <u>Monléon-Magnoac</u> 8km

Sources : Base Sirene des entreprises et de leurs établissements selon les dernières parutions officielles de 2025 portant sur l'année 2024 ([data.gouv](#)). Liste, localisation et tarifs des professionnels de santé selon les dernières parutions officielles de 2025 portant sur l'année 2024 ([opendatasoft](#)) et FINESS Extraction du Fichier des établissements selon les dernières parutions officielles de 2025 portant sur

l'année 2024 ([data.gouv](https://data.gouv.fr)). Adresse et géolocalisation des établissements d'enseignement du premier et second degrés selon les dernières parutions officielles de 2025 portant sur l'année 2024 ([data.education.gouv](https://data.education.gouv.fr))

bien-dans-ma-ville.fr

Villes autour de Lécussan

Ville	Habitants	Superficie	Pop densité	Pop active	Taux chômage	Revenu moyen	Prix immobilier
Villeneuve-Lécussan	544	16 km ²	34 h/km ²	46.7%	2%	22 880 €/an	1 016 €/m ²
Franquevielle (1 avis)	339	10 km ²	34 h/km ²	41.3%	5.3%	23 630 €/an	597 €/m ²
Arné	181	8 km ²	23 h/km ²	42.5%	2.8%	22 970 €/an	667 €/m ²
Réjaumont	146	6 km ²	24 h/km ²	43.2%	2.7%	22 520 €/an	1 430 €/m ²
Tajan	134	4 km ²	34 h/km ²	46.3%	1.5%	22 700 €/an	1 294 €/m ²
Cazaril-Tambourès	89	6 km ²	15 h/km ²	34.8%	2.2%	NC	556 €/m ²
Loudet	191	5 km ²	38 h/km ²	50.8%	4.2%	22 040 €/an	605 €/m ²
Sédeilhac	63	6 km ²	11 h/km ²	49.2%	4.8%	NC	1 160 €/m ²
Saint-Plancard	398	16 km ²	25 h/km ²	39.2%	6.3%	18 310 €/an	1 025 €/m ²
Uglas	274	8 km ²	34 h/km ²	40.1%	2.9%	23 350 €/an	855 €/m ²
Les Tourreilles	376	12 km ²	31 h/km ²	48.7%	4.8%	21 710 €/an	1 497 €/m ²
Monlong	108	7 km ²	15 h/km ²	50%	5.6%	19 210 €/an	486 €/m ²
Pinas	441	5 km ²	88 h/km ²	41.5%	4.5%	22 940 €/an	1 478 €/m ²
Boudrac	148	11 km ²	13 h/km ²	35.1%	4.1%	22 120 €/an	574 €/m ²
Cuguron	161	7 km ²	23 h/km ²	44.1%	4.3%	22 570 €/an	1 366 €/m ²

bien-dans-ma-ville.fr



Vous aimez votre ville ? Notez-la !

Et faites-nous part de vos remarques constructives



Avec

BIEN dans ma **VILLE** 