



Version web

Ville de La Léchère

Présenté par

BIEN dans
ma **VILLE** 

Sommaire

Situation géographique	3
Statistiques sur la population	4
Evolution du nombre d'habitants	4
Tranche d'âge	5
0-14 ans	5
15-29 ans	5
30-44 ans	5
45-59 ans	5
60-74 ans	5
75-89 ans	5
90 ans et +	5
Activité professionnelle	5
Agriculteurs	5
Artisans, Commerçants	5
Cadres et sup.	5
Professions intermédiaires	5
Employé	5
Ouvrier	5
Retraité	5
Autres	5
Niveau de diplôme	6
Sans diplôme ou CEP	6
Brevet, BEPC, DNB	6
CAP-BEP ou équivalent	6
BAC ou équivalent	6
BAC+2	6
BAC+3 ou +4	6
BAC+5 ou plus	6
Composition des ménages	6
Couple sans enfant	6
Couple avec enfant(s)	6
Famille monoparentale	6
Colocation / Autre	6
Personnes seules	6
Profils électoraux	7
Premier tour	7
Sécurité	8
Evolution du nombre d'infractions	8
Pour comparer	9
Services à la population	10
Commerce	10
Éducation	10
Villes autour de La Léchère	12

Situation géographique



i Informations clés

- **Région** : Auvergne-Rhône-Alpes
- **Département** : Savoie
- **Code postal** : 73260
- **Superficie** : 134 km²



LE DÉPARTEMENT

Statistiques sur la population



Nombre d'habitants

2 538



Age moyen

43 ans



Pop active

50%



Taux chômage

5.2%



Pop densité

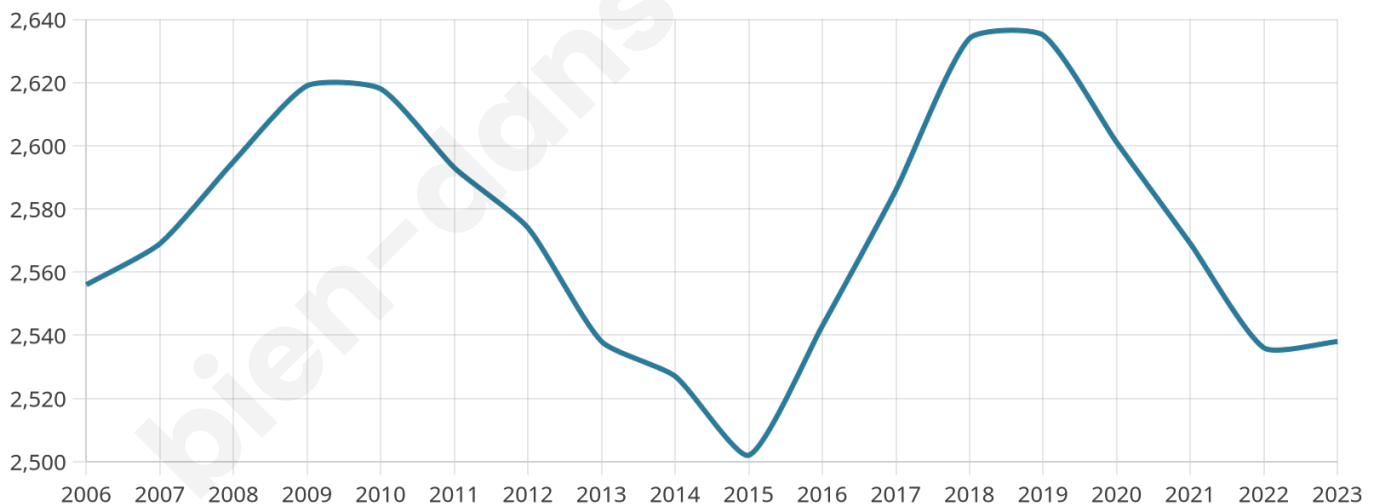
19 h/km²



Revenu moyen

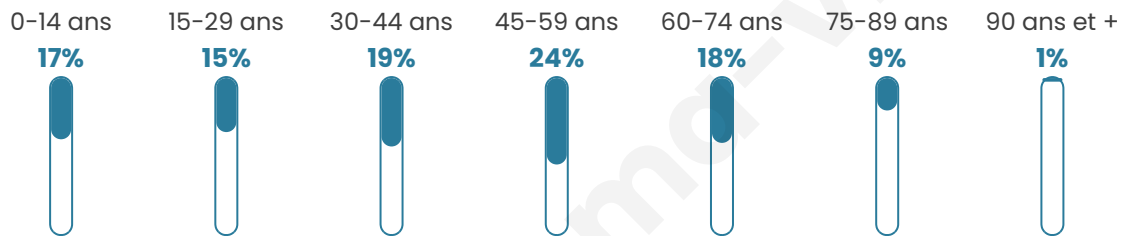
21 740 €/an

Evolution du nombre d'habitants

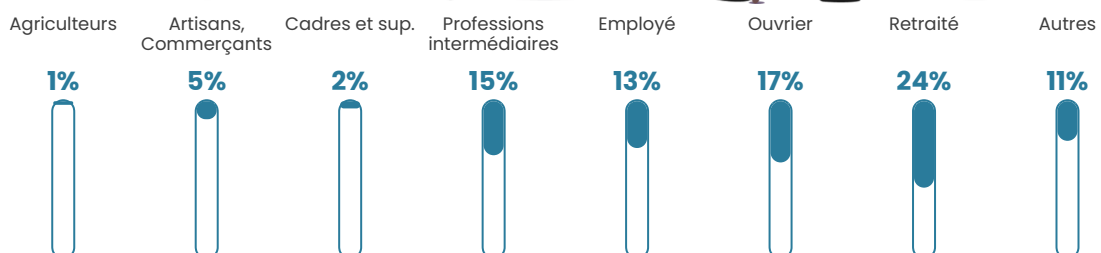


Sources : Institut national de la statistique et des études économiques (insee) selon Les dernières parutions officielles de 2024 portant sur les années 2020, 2021 et 2022.


Tranche d'âge




Activité professionnelle



Niveau de diplôme















Composition des ménages



Profils électoraux

Premier tour

	Marine LE PEN	30.33 %
	Jean-Luc MÉLENCHON	21.59 %
	Emmanuel MACRON	17.43 %
	Éric ZEMMOUR	6.02 %
	Yannick JADOT	5.21 %
	Fabien ROUSSEL	4.65 %
	Nicolas DUPONT-AIGNAN	4.40 %
	Valérie PÉCRESSSE	4.16 %
	Jean LASSALLE	3.72 %
	Anne HIDALGO	1.12 %
	Philippe POUTOU	0.99 %
	Nathalie ARTHAUD	0.37 %



2 145 inscrits

Participation : 76.83%

Votes blancs : 1.27%

Votes nuls : 0.91%

Second tour

	Emmanuel MACRON	43,9 %
	Marine LE PEN	56,1 %

2 146 inscrits

Participation : 72.51%

Votes blancs : 8.74%

Votes nuls : 2.7%

Sécurité



Agressions physiques / sexuelles

11



Cambriolages

0



Vols / dégradations

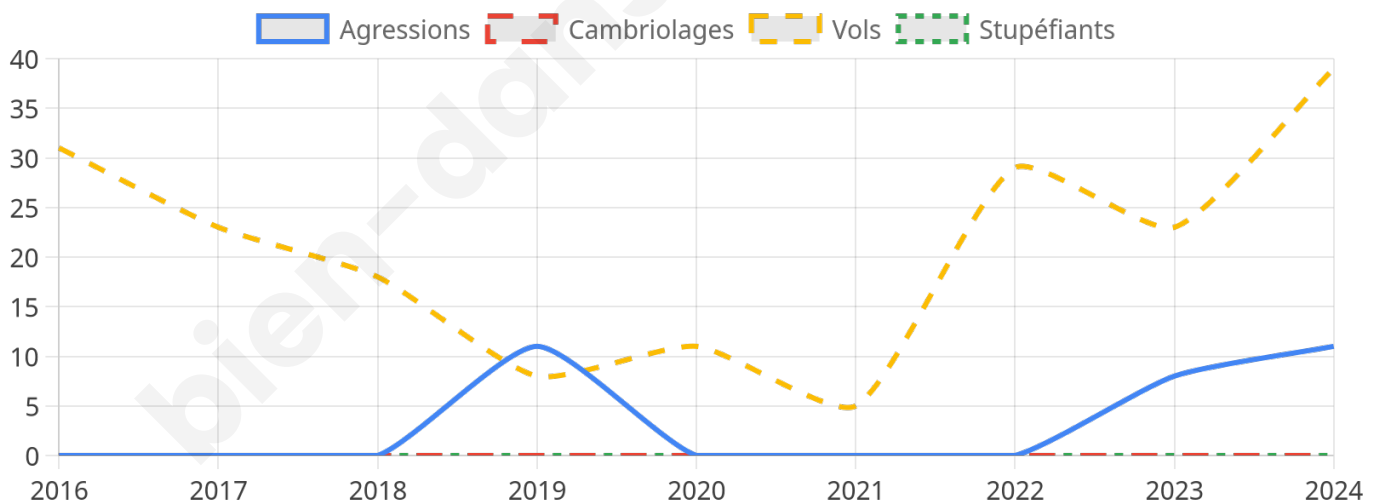
39



Stupéfiants

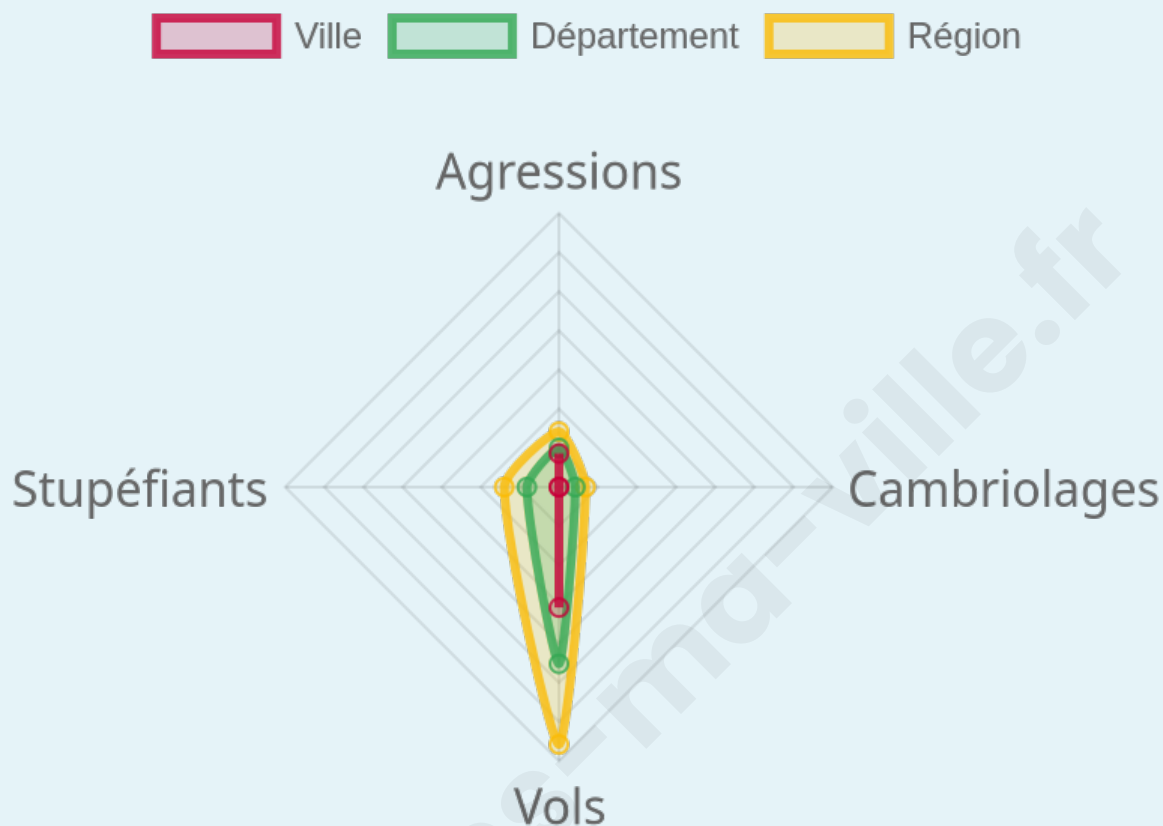
0

Evolution du nombre d'infractions



Pour comparer

(en proportion du nombre d'habitants)



Sources : Bases statistiques communale, départementale et régionale de la délinquance enregistrée par la police et la gendarmerie nationales selon les dernières parutions officielles de 2025 portant sur l'année 2024 ([data.gouv](https://data.gouv.fr)).

Agressions physiques / sexuelles : Violences sexuelles, coups et blessures volontaires intrafamiliaux, coups et blessures volontaires, autres coups, blessures volontaires et vols violents sans arme.

Cambriolages : Cambriolages de logements.

Vols : Vols avec armes, vols d'accessoires sur véhicules, vols dans les véhicules, vols de véhicules, vols sans violence contre des personnes, destructions, dégradations volontaires et escroqueries.

Stupéfiants : Trafic de stupéfiants dont (AFD) et usage de stupéfiants.

Services à la population



Commerce

Hypermarché	X <u>Moutiers</u> 5km
Supermarché	X <u>Grand-Aigueblanche</u> 3km
Superette	2
Boulangerie	2
Boucherie	X <u>Grand-Aigueblanche</u> 3km
Restaurant	9
Garage	7
Station-service	X <u>Grand-Aigueblanche</u> 3km
Banque	X <u>Grand-Aigueblanche</u> 3km
La poste	1
Coiffeur	2
Tabac	X <u>Grand-Aigueblanche</u> 3km
Bars / discothèque	X <u>Les Avanchers-Valmorel</u> 3km
Bibliothèque	X <u>Les Allues</u> 10km
Cinéma	X <u>Moutiers</u> 5km
Vétérinaire	X <u>Moutiers</u> 5km



Santé

Pharmacie	1
Hôpital	X <u>Moutiers</u> 6km
Laboratoire d'analyses médicales	X <u>Moutiers</u> 5km
Etablissement pour handicapé	X <u>Albertville</u> 19km
EHPA	X <u>Grand-Aigueblanche</u> 3km
Médecin	3
Dentiste	X <u>Grand-Aigueblanche</u> 3km
Chirurgien	X <u>Albertville</u> 20km
Dermatologue	X <u>Albertville</u> 20km
Anesthésiste	X <u>Pontcharra</u> 35km
Gastro-entérologue	X <u>Challes-les-Eaux</u> 39km
Gynécologue	X <u>Moutiers</u> 5km
Cancérologue	X <u>Challes-les-Eaux</u> 39km
Neurologue	X <u>Albertville</u> 20km
Ophtalmologue	X <u>Tournon</u> 19km
ORL	X <u>Albertville</u> 20km
Cardiologue	X <u>Albertville</u> 21km
Pédiatre	X <u>Grignon</u> 18km
Pneumologue	X <u>Saint-Jean-de-Maurienne</u> 27km
Psychologue	X <u>Albertville</u> 21km
Radiologue	X <u>Moutiers</u> 6km
Rhumatologue	X <u>Saint-Martin-de-la-Porte</u> 29km
Sage-femme	X <u>Grand-Aigueblanche</u> 3km



Éducation

Crèche	X <u>Les Avanchers-Valmorel</u> 5km
Ecole maternelle Public	X <u>Grand-Aigueblanche</u> 2km
Ecole maternelle Privé	X <u>Praz-sur-Arly</u> 38km
Ecole primaire Public	6
Ecole primaire Privé	X <u>Grand-Aigueblanche</u> 3km
Collège Public	X <u>Moutiers</u> 5km
Collège Privé	X <u>Moutiers</u> 6km
Lycée Public	X <u>Moutiers</u> 5km
Lycée Privé	X <u>Albertville</u> 21km

Sources : Base Sirene des entreprises et de leurs établissements selon les dernières parutions officielles de 2025 portant sur l'année 2024 ([data.gouv](https://data.gouv.fr)). Liste, localisation et tarifs des professionnels de santé selon les dernières parutions officielles de 2025 portant sur l'année 2024 ([opendatasoft](https://opendatasoft.com)) et FINESS Extraction du Fichier des établissements selon les dernières parutions officielles de 2025 portant sur l'année 2024 ([data.gouv](https://data.gouv.fr)). Adresse et géolocalisation des établissements d'enseignement du premier et second degrés selon les dernières parutions officielles de 2025 portant sur l'année 2024 ([data.education.gouv](https://data.education.gouv.fr))

bien-dans-ma-ville.fr

Villes autour de La Léchère

Ville	Habitants	Superficie	Pop densité	Pop active	Taux chômage	Revenu moyen	Prix immobilier
Les Avanchers-Valmorel	724	21 km ²	34 h/km ²	59.1%	1.8%	24 840 €/an	2 900 €/m ²
Grand-Aigueblanche (1 avis)	3 780	27 km ²	140 h/km ²	50.4%	2.4%	24 280 €/an	2 250 €/m ²
Moutiers (6 avis)	3 487	3 km ²	1 162 h/km ²	47.4%	5.4%	19 280 €/an	1 978 €/m ²
Salins-Fontaine	941	8 km ²	118 h/km ²	49.3%	1.6%	24 930 €/an	1 547 €/m ²
Hautecour	298	11 km ²	27 h/km ²	49%	2.7%	23 850 €/an	1 723 €/m ²
Saint-Marcel (1 avis)	611	8 km ²	76 h/km ²	50.7%	4.1%	21 790 €/an	2 020 €/m ²
Feissons-sur-Salins	175	4 km ²	44 h/km ²	49.7%	2.3%	25 520 €/an	2 083 €/m ²
Cevins	706	32 km ²	22 h/km ²	47.5%	2.3%	23 970 €/an	1 555 €/m ²
Rognaix	479	9 km ²	53 h/km ²	50.1%	2.5%	23 930 €/an	3 040 €/m ²
Brides-les-Bains	442	2 km ²	221 h/km ²	50%	2%	22 290 €/an	3 412 €/m ²
Les Allues	1 736	86 km ²	20 h/km ²	60.4%	1.5%	23 640 €/an	6 918 €/m ²
Notre-Dame-du-Pré	258	18 km ²	14 h/km ²	45%	3.9%	25 040 €/an	2 218 €/m ²
Montsapey	85	26 km ²	3 h/km ²	34.1%	3.5%	NC	2 149 €/m ²
Saint-Paul-sur-Isère	543	20 km ²	27 h/km ²	50.3%	4.2%	24 820 €/an	1 765 €/m ²
Argentine	959	28 km ²	34 h/km ²	48.5%	3.3%	24 580 €/an	1 262 €/m ²

bien-dans-ma-ville.fr



Vous aimez votre ville ? Notez-la !

Et faites-nous part de vos remarques constructives



Avec

BIEN dans
ma **VILLE** 