



Version web

Ville de Léaz

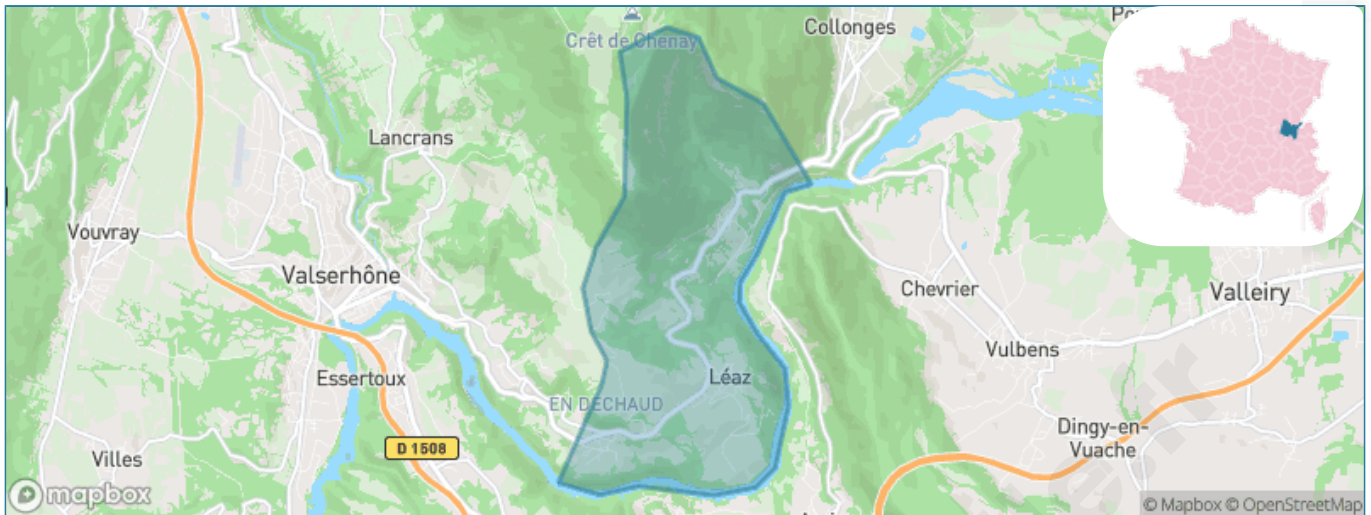
Présenté par

BIEN dans
ma **VILLE** 

Sommaire

Situation géographique	3
Statistiques sur la population	4
Evolution du nombre d'habitants	4
Tranche d'âge	5
0-14 ans	5
15-29 ans	5
30-44 ans	5
45-59 ans	5
60-74 ans	5
75-89 ans	5
90 ans et +	5
Activité professionnelle	5
Agriculteurs	5
Artisans, Commerçants	5
Cadres et sup.	5
Professions intermédiaires	5
Employé	5
Ouvrier	5
Retraité	5
Autres	5
Niveau de diplôme	6
Sans diplôme ou CEP	6
Brevet, BEPC, DNB	6
CAP-BEP ou équivalent	6
BAC ou équivalent	6
BAC+2	6
BAC+3 ou +4	6
BAC+5 ou plus	6
Composition des ménages	6
Couple sans enfant	6
Couple avec enfant(s)	6
Famille monoparentale	6
Colocation / Autre	6
Personnes seules	6
Profils électoraux	7
Premier tour	7
Sécurité	8
Evolution du nombre d'infractions	8
Pour comparer	9
Services à la population	10
Commerce	10
Éducation	10
Villes autour de Léaz	11

Situation géographique



i Informations clés

- **Région** : Auvergne-Rhône-Alpes
- **Département** : Ain
- **Code postal** : 01200
- **Superficie** : 11 km²



Statistiques sur la population



Nombre d'habitants

912



Age moyen

36 ans



Pop active

46.9%



Taux chômage

11.4%



Pop densité

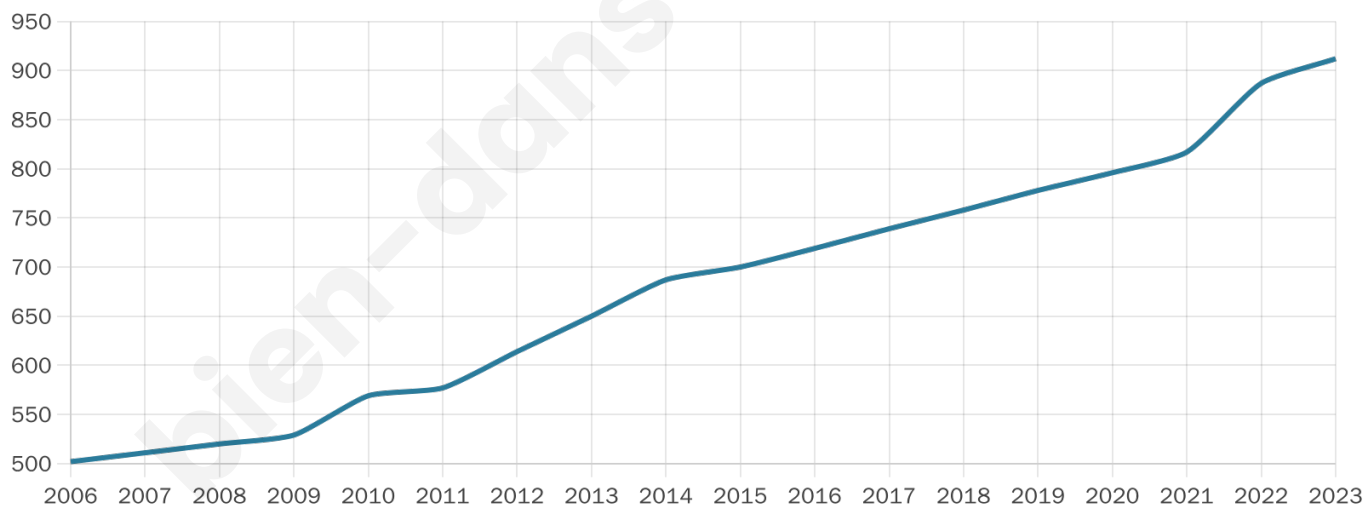
83 h/km²



Revenu moyen

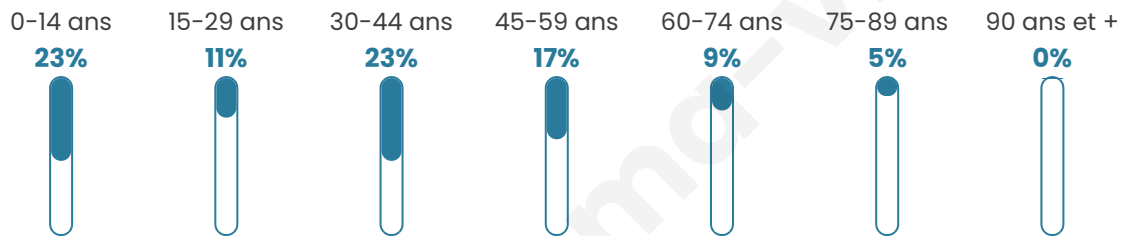
31 670 €/an

Evolution du nombre d'habitants

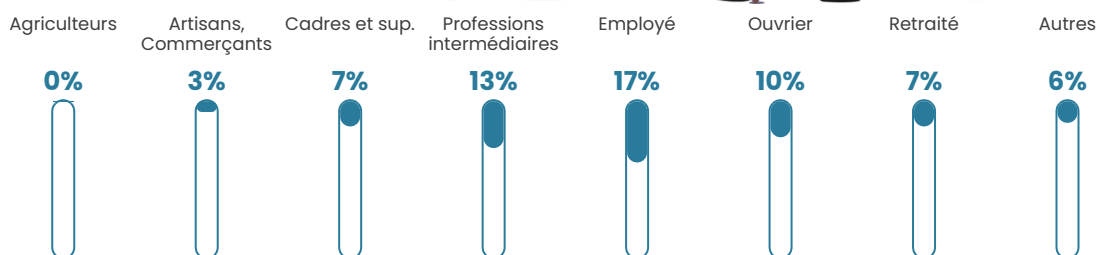


Sources : Institut national de la statistique et des études économiques (insee) selon Les dernières parutions officielles de 2024 portant sur les années 2020, 2021 et 2022.


Tranche d'âge




Activité professionnelle



Niveau de diplôme













Composition des ménages



Profils électoraux

Premier tour

	Marine LE PEN	25.64 %
	Emmanuel MACRON	24.87 %
	Jean-Luc MÉLENCHON	20.77 %
	Yannick JADOT	7.18 %
	Éric ZEMMOUR	5.90 %
	Jean LASSALLE	4.87 %
	Nicolas DUPONT-AIGNAN	3.33 %
	Valérie PÉCRESSÉ	3.08 %
	Philippe POUTOU	1.79 %
	Fabien ROUSSEL	1.03 %
	Nathalie ARTHAUD	0.77 %
	Anne HIDALGO	0.77 %



488 inscrits

Participation : 81.56%

Votes blancs : 1.51%

Votes nuls : 0.50%

Second tour

	Emmanuel MACRON	49,32 %
	Marine LE PEN	50,68 %

488 inscrits

Participation : 80.33%

Votes blancs : 5.61%

Votes nuls : 1.28%

Sécurité



Agressions physiques / sexuelles

0



Cambriolages

0



Vols / dégradations

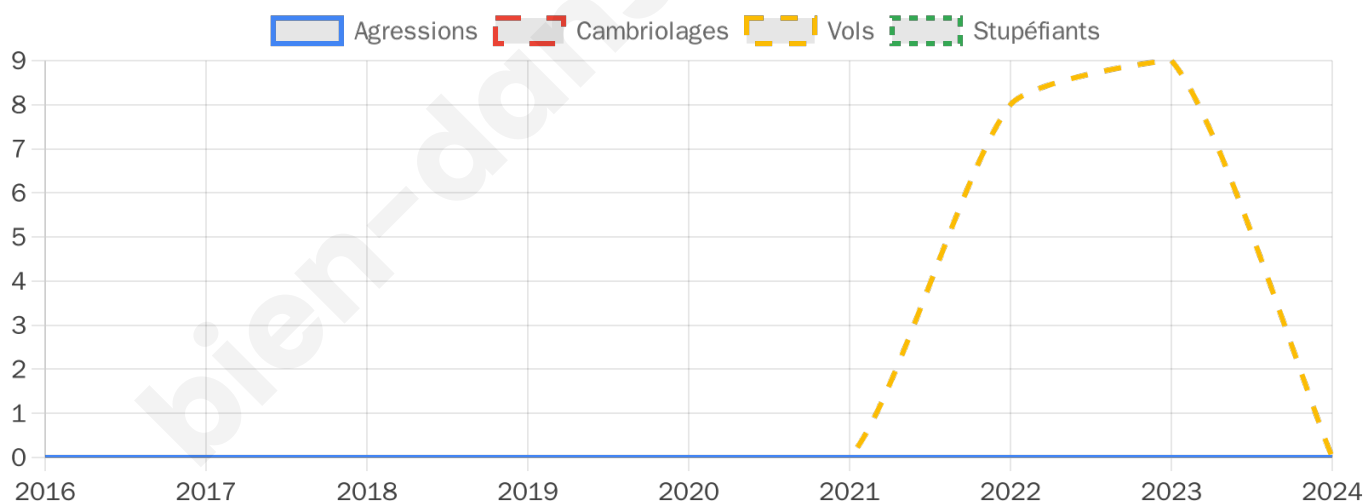
0



Stupéfiants

0

Evolution du nombre d'infractions



Pour comparer

(en proportion du nombre d'habitants)



Sources : Bases statistiques communale, départementale et régionale de la délinquance enregistrée par la police et la gendarmerie nationales selon les dernières parutions officielles de 2025 portant sur l'année 2024 ([data.gouv](https://data.gouv.fr)).

Agressions physiques / sexuelles : Violences sexuelles, coups et blessures volontaires intrafamiliaux, coups et blessures volontaires, autres coups, blessures volontaires et vols violents sans arme.

Cambriolages : Cambriolages de logements.

Vols : Vols avec armes, vols d'accessoires sur véhicules, vols dans les véhicules, vols de véhicules, vols sans violence contre des personnes, destructions, dégradations volontaires et escroqueries.

Stupéfiants : Trafic de stupéfiants dont (AFD) et usage de stupéfiants.

Services à la population



Commerce

Hypermarché	X <u>Valserhône</u> 6km
Supermarché	X <u>Vars</u> 5km
Superette	X <u>Valserhône</u> 4km
Boulangerie	X <u>Clarafond-Arcine</u> 3km
Boucherie	X <u>Chêne-en-Semine</u> 4km
Restaurant	1
Garage	X <u>Valserhône</u> 2km
Station-service	X <u>Vulbens</u> 4km
Banque	X <u>Valserhône</u> 4km
La poste	X <u>Éloise</u> 3km
Coiffeur	X <u>Vulbens</u> 4km
Tabac	X <u>Valserhône</u> 5km
Bars / discothèque	1
Bibliothèque	X <u>Bergerac</u> 5km
Cinéma	X <u>Valserhône</u> 5km
Vétérinaire	X <u>Valserhône</u> 4km



Santé

Pharmacie	X <u>Valserhône</u> 4km
Hôpital	X <u>Saint-Julien-en-Genevois</u> 16km
Laboratoire d'analyses médicales	X <u>Valserhône</u> 5km
Etablissement pour handicapé	X <u>Valserhône</u> 6km
EHPA	X <u>Valserhône</u> 5km
Médecin	X <u>Valserhône</u> 4km
Dentiste	X <u>Valserhône</u> 4km
Chirurgien	X <u>Saint-Julien-en-Genevois</u> 17km
Dermatologue	X <u>Saint-Julien-en-Genevois</u> 16km
Anesthésiste	X <u>Prévessin-Moëns</u> 23km
Gastro-entérologue	X <u>Plateau d'Hauteville</u> 26km
Gynécologue	X <u>Archamps</u> 19km
Cancérologue	X <u>Annemasse</u> 28km
Neurologue	X <u>Saint-Julien-en-Genevois</u> 17km
Ophtalmologue	X <u>Valserhône</u> 4km
ORL	X <u>Saint-Julien-en-Genevois</u> 17km
Cardiologue	X <u>Valserhône</u> 5km
Pédiatre	X <u>Valserhône</u> 4km
Pneumologue	X <u>Saint-Julien-en-Genevois</u> 17km
Psychologue	X <u>Valserhône</u> 5km
Radiologue	X <u>Saint-Julien-en-Genevois</u> 16km
Rhumatologue	X <u>Prévessin-Moëns</u> 23km
Sage-femme	X <u>Valserhône</u> 5km



Éducation

Crèche	X <u>Vulbens</u> 4km
Ecole maternelle Public	X <u>Valleiry</u> 7km
Ecole maternelle Privé	X <u>Chevry</u> 24km
Ecole primaire Public	1
Ecole primaire Privé	X <u>Saint-Jean-de-Gonville</u> 14km
Collège Public	X <u>Vulbens</u> 4km
Collège Privé	X <u>Saint-Julien-en-Genevois</u> 16km
Lycée Public	X <u>Valserhône</u> 5km
Lycée Privé	X <u>Saint-Julien-en-Genevois</u> 16km

Sources : Base Sirene des entreprises et de leurs établissements selon les dernières parutions officielles de 2025 portant sur l'année 2024 ([data.gouv](https://data.gouv.fr)). Liste, localisation et tarifs des professionnels de santé selon les dernières parutions officielles de 2025 portant sur l'année 2024 ([opendatasoft](https://opendatasoft.com)) et FINISS Extraction du Fichier des établissements selon les dernières parutions officielles de 2025 portant sur l'année 2024 ([data.gouv](https://data.gouv.fr)). Adresse et géolocalisation des établissements d'enseignement du premier et second degrés selon les dernières parutions officielles de 2025 portant sur l'année 2024 ([data.education.gouv](https://data.education.gouv.fr))

Villes autour de Léaz

Ville	Habitants	Superficie	Pop densité	Pop active	Taux chômage	Revenu moyen	Prix immobilier
Éloise (1 avis)	931	9 km ²	103 h/km ²	51.5%	5%	36 190 €/an	3 064 €/m ²
Chevrier	757	5 km ²	151 h/km ²	48.9%	3.7%	38 880 €/an	4 292 €/m ²
Vulbens (2 avis)	1 783	12 km ²	149 h/km ²	50%	3.7%	37 180 €/an	4 121 €/m ²
Dingy-en-Vuache (1 avis)	819	7 km ²	117 h/km ²	51.2%	3.5%	43 160 €/an	5 101 €/m ²
Collonges (1 avis)	2 398	16 km ²	150 h/km ²	52%	5%	33 820 €/an	3 653 €/m ²
Clarafond-Arcine	1 068	16 km ²	67 h/km ²	50.7%	4.5%	33 990 €/an	2 033 €/m ²
Valserhône (13 avis)	16 712	62 km ²	270 h/km ²	48.2%	7.3%	23 780 €/an	2 015 €/m ²
Vanzey	351	5 km ²	70 h/km ²	48.1%	3.4%	31 860 €/an	2 197 €/m ²
Chêne-en-Semine	544	9 km ²	60 h/km ²	48.2%	3.7%	28 450 €/an	3 086 €/m ²
Pougny	871	7 km ²	124 h/km ²	45.7%	3.1%	41 270 €/an	3 117 €/m ²
Saint-Germain-sur-Rhône	646	7 km ²	92 h/km ²	53.9%	4.2%	32 240 €/an	3 558 €/m ²
Valleiry (4 avis)	5 264	7 km ²	752 h/km ²	53.6%	5.5%	37 380 €/an	3 321 €/m ²
Savigny	1 041	10 km ²	104 h/km ²	51.5%	4.2%	39 080 €/an	4 158 €/m ²
Chessenaz	239	5 km ²	48 h/km ²	51.5%	2.1%	32 430 €/an	1 962 €/m ²
Confort	668	11 km ²	61 h/km ²	43.1%	4.6%	30 140 €/an	3 447 €/m ²

bien-dans-ma-ville.fr



Vous aimez votre ville ? Notez-la !

Et faites-nous part de vos remarques constructives



Avec

BIEN dans
ma **VILLE** 