



Version web

Ville de Le Hom

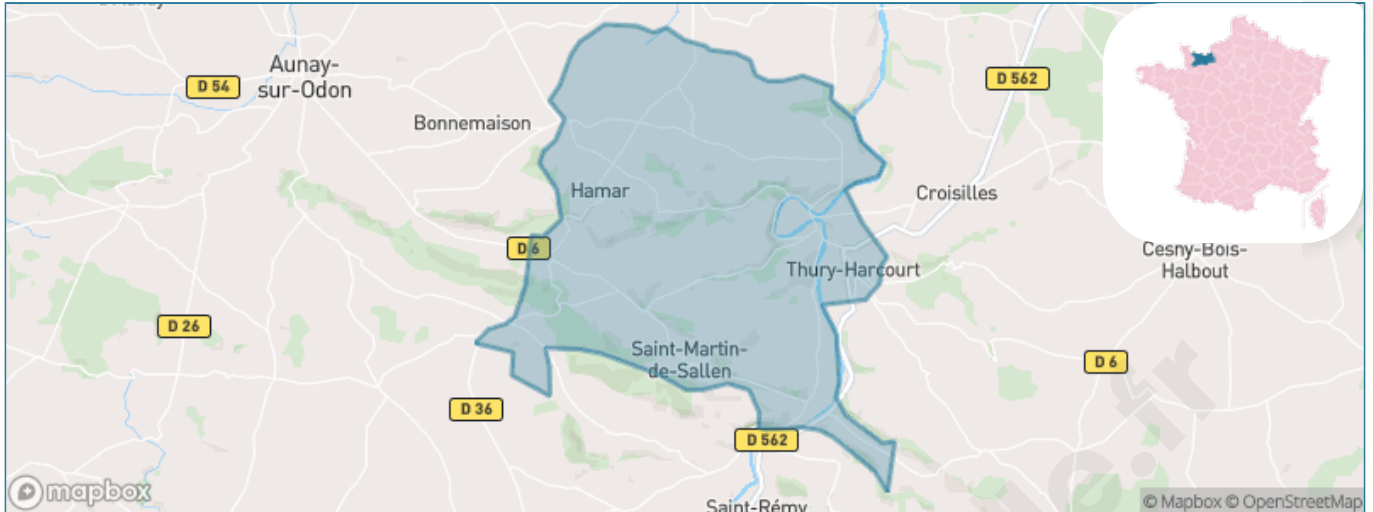
Présenté par

BIEN dans
ma **VILLE** 

Sommaire

Situation géographique	3
Statistiques sur la population	4
Evolution du nombre d'habitants	4
Tranche d'âge	5
0-14 ans	5
15-29 ans	5
30-44 ans	5
45-59 ans	5
60-74 ans	5
75-89 ans	5
90 ans et +	5
Activité professionnelle	5
Agriculteurs	5
Artisans, Commerçants	5
Cadres et sup.	5
Professions intermédiaires	5
Employé	5
Ouvrier	5
Retraité	5
Autres	5
Niveau de diplôme	6
Sans diplôme ou CEP	6
Brevet, BEPC, DNB	6
CAP-BEP ou équivalent	6
BAC ou équivalent	6
BAC+2	6
BAC+3 ou +4	6
BAC+5 ou plus	6
Composition des ménages	6
Couple sans enfant	6
Couple avec enfant(s)	6
Famille monoparentale	6
Colocation / Autre	6
Personnes seules	6
Profils électoraux	7
Premier tour	7
Sécurité	8
Evolution du nombre d'infractions	8
Pour comparer	9
Services à la population	10
Commerce	10
Éducation	10
Villes autour de Le Hom	11
Avis sur la ville de Le Hom	12
Moyenne par critère	12
Villes autour de Le Hom	12
Répartition des avis par note	12
Répartition des avis par note	12

Situation géographique



i Informations clés

- **Région** : Normandie
- **Département** : Calvados
- **Code postal** : 14220
- **Superficie** : 46 km²



RÉGION
NORMANDIE



Statistiques sur la population



Nombre d'habitants

3 600



Age moyen

41 ans



Pop active

45.3%



Taux chômage

8.3%



Pop densité

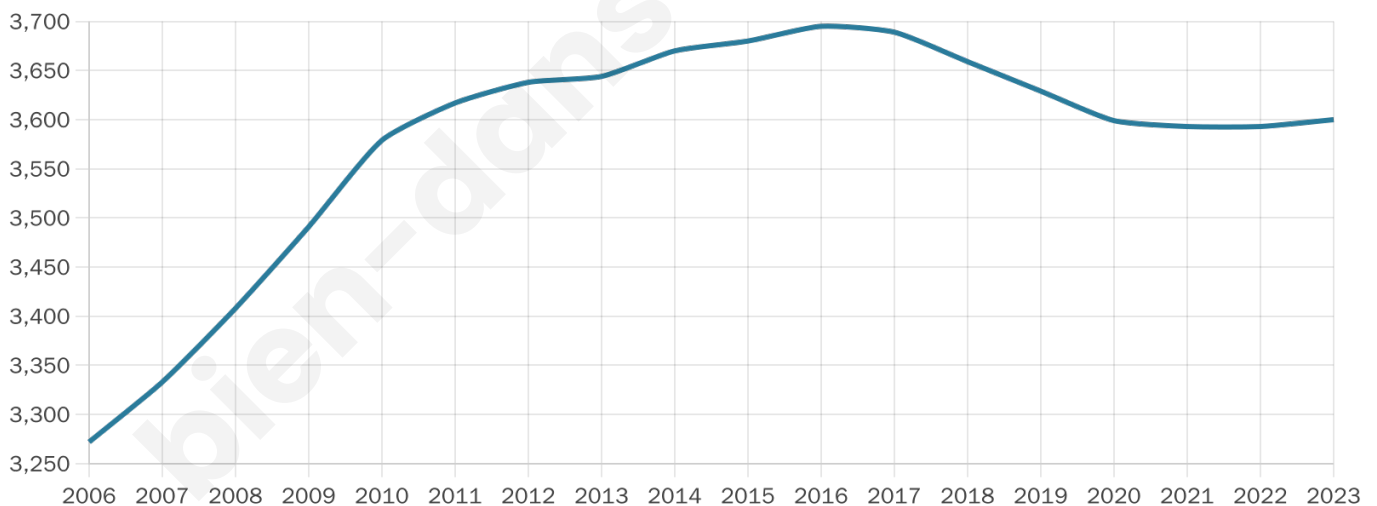
78 h/km²



Revenu moyen

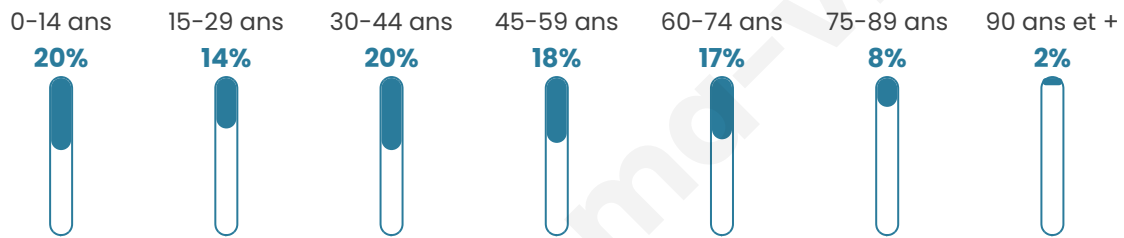
22 030 €/an

Evolution du nombre d'habitants

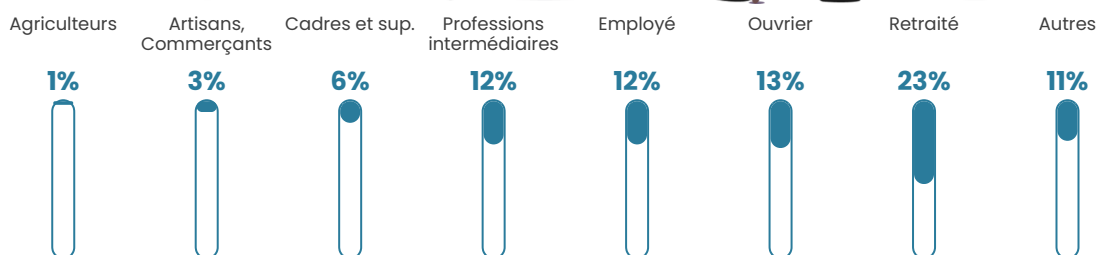


Sources : Institut national de la statistique et des études économiques (insee) selon Les dernières parutions officielles de 2024 portant sur les années 2020, 2021 et 2022.


Tranche d'âge




Activité professionnelle



Niveau de diplôme



Composition des ménages



Profils électoraux

Premier tour

	Marine LE PEN	26.72 %
	Emmanuel MACRON	26.10 %
	Jean-Luc MÉLENCHON	24.41 %
	Yannick JADOT	5.08 %
	Éric ZEMMOUR	3.95 %
	Valérie PÉCRESSE	3.90 %
	Jean LASSALLE	2.62 %
	Nicolas DUPONT-AIGNAN	2.00 %
	Anne HIDALGO	1.79 %
	Fabien ROUSSEL	1.64 %
	Philippe POUTOU	1.18 %
	Nathalie ARTHAUD	0.62 %



2 710 inscrits

Participation : 73.17%

Votes blancs : 0.91%

Votes nuls : 0.76%

Second tour

	Emmanuel MACRON	54,76 %
	Marine LE PEN	45,24 %

2 711 inscrits

Participation : 75.03%

Votes blancs : 6.59%

Votes nuls : 3.1%

Sécurité



Agressions physiques / sexuelles

39



Cambriolages

5



Vols / dégradations

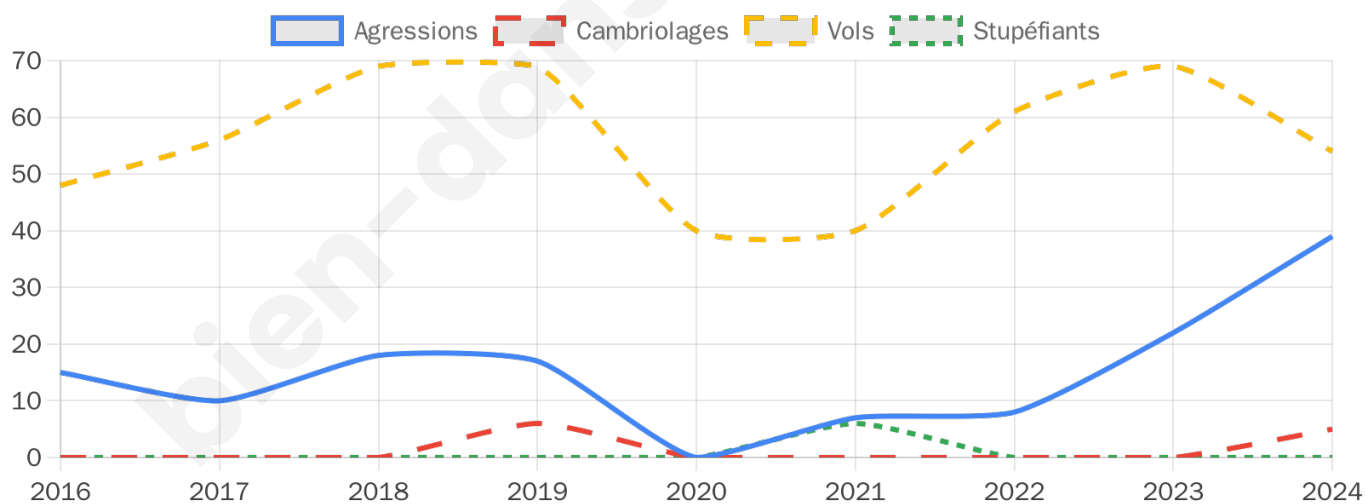
54



Stupéfiants

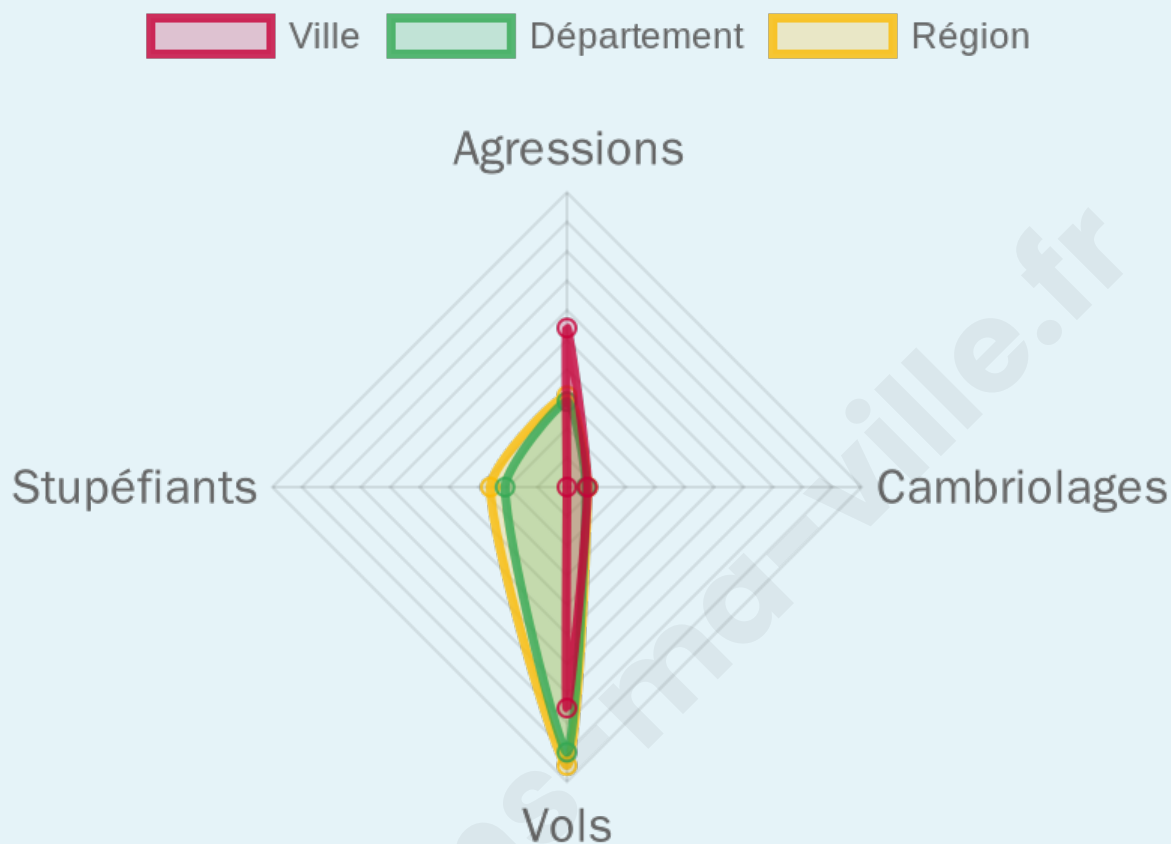
0

Evolution du nombre d'infractions



Pour comparer

(en proportion du nombre d'habitants)



Sources : Bases statistiques communale, départementale et régionale de la délinquance enregistrée par la police et la gendarmerie nationales selon les dernières parutions officielles de 2025 portant sur l'année 2024 ([data.gouv](https://data.gouv.fr)).

Agressions physiques / sexuelles : Violences sexuelles, coups et blessures volontaires intrafamiliaux, coups et blessures volontaires, autres coups, blessures volontaires et vols violents sans arme.

Cambriolages : Cambriolages de logements.

Vols : Vols avec armes, vols d'accessoires sur véhicules, vols dans les véhicules, vols de véhicules, vols sans violence contre des personnes, destructions, dégradations volontaires et escroqueries.

Stupéfiants : Trafic de stupéfiants dont (AFD) et usage de stupéfiants.

Services à la population



Commerce

Hypermarché	X <u>Condé-en-Normandie</u> 15km
Supermarché	2
Superette	1
Boulangerie	3
Boucherie	3
Restaurant	6
Garage	7
Station-service	2
Banque	3
La poste	X <u>Croisilles</u> 2km
Coiffeur	6
Tabac	X <u>Villers-Bocage</u> 17km
Bars / discothèque	2
Bibliothèque	X <u>Grainville-Langannerie</u> 15km
Cinéma	1
Vétérinaire	3



Santé

Pharmacie	2
Hôpital	X <u>Les Monts d'Aunay</u> 12km
Laboratoire d'analyses médicales	X <u>Évrecy</u> 13km
Etablissement pour handicapé	1
EHPA	2
Médecin	3
Dentiste	X <u>Esson</u> 1km
Chirurgien	X <u>Saint-Rémy</u> 4km
Dermatologue	X <u>Caen</u> 22km
Anesthésiste	X <u>Saint-Sylvain</u> 21km
Gastro-entérologue	X <u>Saint-Martin-de-Fontenay</u> 16km
Gynécologue	X <u>Condé-en-Normandie</u> 16km
Cancérologue	X <u>Le Havre</u> 71km
Neurologue	X <u>Caen</u> 22km
Ophthalmologue	X <u>Villers-Bocage</u> 16km
ORL	X <u>Caen</u> 22km
Cardiologue	X <u>Condé-en-Normandie</u> 16km
Pédiatre	X <u>Fleury-sur-Orne</u> 19km
Pneumologue	X <u>Caen</u> 22km
Psychologue	X <u>Val d'Arry</u> 13km
Radiologue	X <u>Caen</u> 21km
Rhumatologue	X <u>Caen</u> 21km
Sage-femme	1



Éducation

Crèche	2
Ecole maternelle Public	X <u>Laize-Clinchamps</u> 12km
Ecole maternelle Privé	X <u>Caen</u> 23km
Ecole primaire Public	1
Ecole primaire Privé	1
Collège Public	1
Collège Privé	1
Lycée Public	X <u>Condé-en-Normandie</u> 16km
Lycée Privé	X <u>Condé-en-Normandie</u> 16km

Sources : Base Sirene des entreprises et de leurs établissements selon les dernières parutions officielles de 2025 portant sur l'année 2024 ([data.gouv](https://data.gouv.fr)). Liste, localisation et tarifs des professionnels de santé selon les dernières parutions officielles de 2025 portant sur l'année 2024 ([opendatasoft](https://opendatasoft.com)) et FINISS Extraction du Fichier des établissements selon les dernières parutions officielles de 2025 portant sur l'année 2024 ([data.gouv](https://data.gouv.fr)). Adresse et géolocalisation des établissements d'enseignement du premier et second degrés selon les dernières parutions officielles de 2025 portant sur l'année 2024 ([data.education.gouv](https://data.education.gouv.fr))

Villes autour de Le Hom

Ville	Habitants	Superficie	Pop densité	Pop active	Taux chômage	Revenu moyen	Prix immobilier
Croisilles	645	10 km ²	65 h/km ²	53.3%	2.8%	23 210 €/an	1 526 €/m ²
Esson	576	8 km ²	72 h/km ²	48.6%	3.8%	22 250 €/an	1 080 €/m ²
Ouffières	200	4 km ²	50 h/km ²	48%	2.5%	23 700 €/an	984 €/m ²
Espins	244	4 km ²	61 h/km ²	50.8%	1.2%	24 960 €/an	2 648 €/m ²
Combray	153	4 km ²	38 h/km ²	49%	3.9%	22 310 €/an	854 €/m ²
Culey-le-Patry	384	7 km ²	55 h/km ²	47.4%	2.9%	22 170 €/an	1 000 €/m ²
Donnay	330	11 km ²	30 h/km ²	51.5%	3.6%	21 750 €/an	1 044 €/m ²
Meslay	338	5 km ²	68 h/km ²	45.6%	3.8%	24 650 €/an	1 851 €/m ²
Cesny-les-Sources	1 411	33 km ²	43 h/km ²	45.4%	3%	22 350 €/an	1 858 €/m ²
La Caine	159	2 km ²	80 h/km ²	55.3%	4.4%	21 300 €/an	647 €/m ²
Saint-Rémy	996	7 km ²	142 h/km ²	45%	5.3%	20 960 €/an	1 195 €/m ²
Les Moutiers-en-Cinglais	528	6 km ²	88 h/km ²	48.7%	4.2%	24 900 €/an	1 046 €/m ²
Fresney-le-Vieux	331	2 km ²	166 h/km ²	46.5%	2.1%	23 360 €/an	1 004 €/m ²
Montillières-sur-Orne	557	9 km ²	62 h/km ²	49.2%	3.1%	23 970 €/an	3 671 €/m ²
Préaux-Bocage	107	4 km ²	27 h/km ²	65.4%	2.8%	25 630 €/an	3 465 €/m ²

Avis sur la ville de Le Hom



Moyenne par critère



Villes autour de Le Hom

Ville	Note globale	Sécurité	Éducation	Sport Loisir	Environnement	Vie pratique
Croisilles	-	-	-	-	-	-
Esson	-	-	-	-	-	-
Ouffières	-	-	-	-	-	-
Espins	-	-	-	-	-	-
Combray	-	-	-	-	-	-
Culey-le-Patry	-	-	-	-	-	-
Donnay	-	-	-	-	-	-
Meslay	-	-	-	-	-	-
Cesny-les-Sources	-	-	-	-	-	-
La Caine	-	-	-	-	-	-
Saint-Rémy	-	-	-	-	-	-
Les Moutiers-en-Cinglais	-	-	-	-	-	-
Fresney-le-Vieux	-	-	-	-	-	-
Montillières-sur-Orne	-	-	-	-	-	-
Préaux-Bocage	-	-	-	-	-	-



Vous aimez votre ville ? Notez-la !

Et faites-nous part de vos remarques constructives



Avec

BIEN dans ma **VILLE** 