



Version web

Ville de Le Bosc du Theil

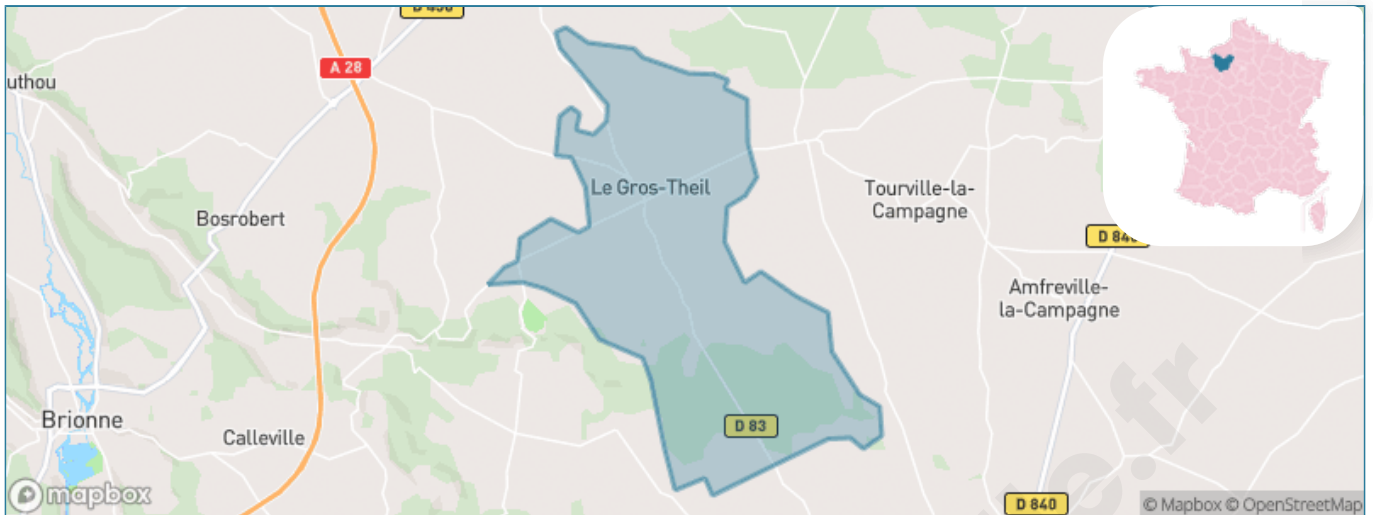
Présenté par



Sommaire

Situation géographique	3
Statistiques sur la population	4
Evolution du nombre d'habitants	4
Tranche d'âge	5
<i>0-14 ans</i>	5
<i>15-29 ans</i>	5
<i>30-44 ans</i>	5
<i>45-59 ans</i>	5
<i>60-74 ans</i>	5
<i>75-89 ans</i>	5
<i>90 ans et +</i>	5
Activité professionnelle	5
<i>Agriculteurs</i>	5
<i>Artisans, Commerçants</i>	5
<i>Cadres et sup.</i>	5
<i>Professions intermédiaires</i>	5
<i>Employé</i>	5
<i>Ouvrier</i>	5
<i>Retraité</i>	5
<i>Autres</i>	5
Niveau de diplôme	6
<i>Sans diplôme ou CEP</i>	6
<i>Brevet, BEPC, DNB</i>	6
<i>CAP-BEP ou équivalent</i>	6
<i>BAC ou équivalent</i>	6
<i>BAC+2</i>	6
<i>BAC+3 ou +4</i>	6
<i>BAC+5 ou plus</i>	6
Composition des ménages	6
<i>Couple sans enfant</i>	6
<i>Couple avec enfant(s)</i>	6
<i>Famille monoparentale</i>	6
<i>Colocation / Autre</i>	6
<i>Personnes seules</i>	6
Profils électoraux	7
<i>Premier tour</i>	7
Sécurité	8
<i>Evolution du nombre d'infractions</i>	8
<i>Pour comparer</i>	9
Services à la population	10
<i>Commerce</i>	10
<i>Éducation</i>	10
<i>Villes autour de Le Bosc du Theil</i>	12

Situation géographique



i Informations clés

- **Région** : Normandie
- **Département** : Eure
- **Code postal** : 27370
- **Superficie** : 20 km²



Statistiques sur la population



Nombre d'habitants

1 310



Age moyen

41 ans



Pop active

44.6%



Taux chômage

6.9%



Pop densité

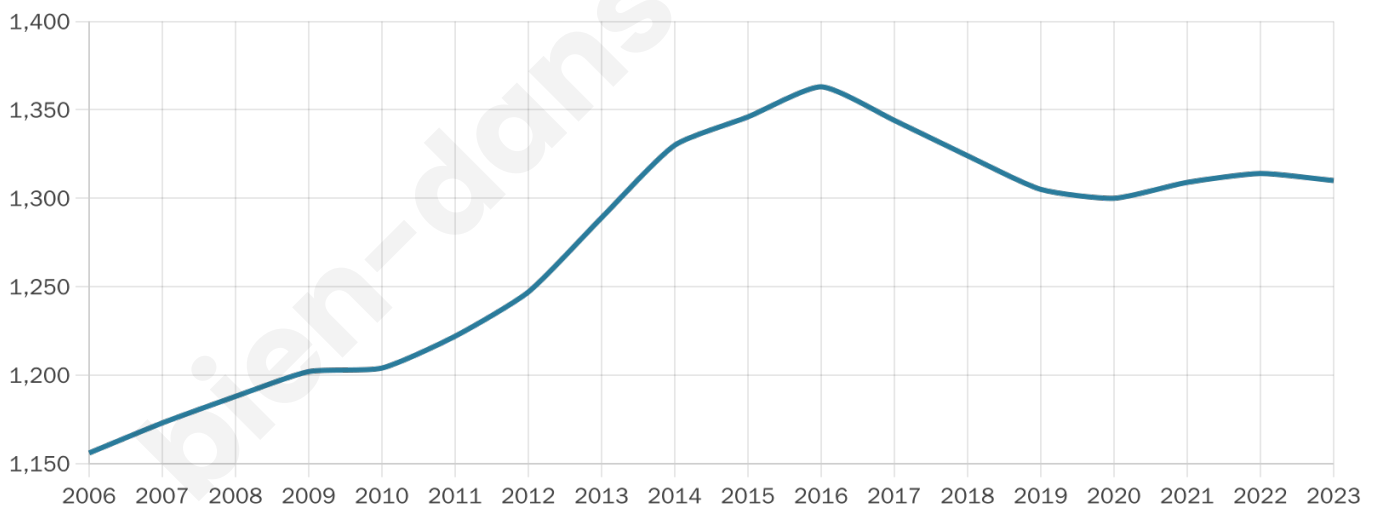
66 h/km²



Revenu moyen

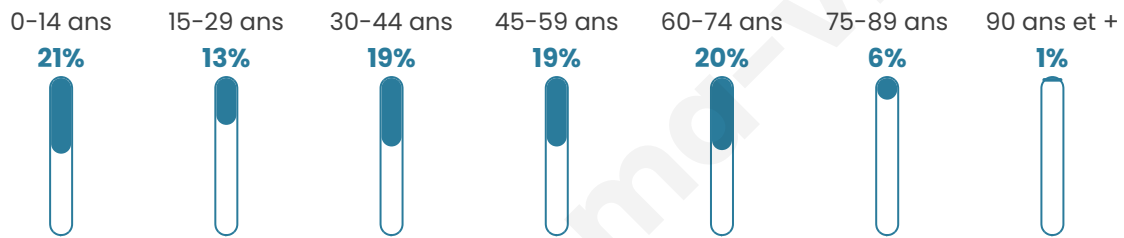
23 690 €/an

Evolution du nombre d'habitants

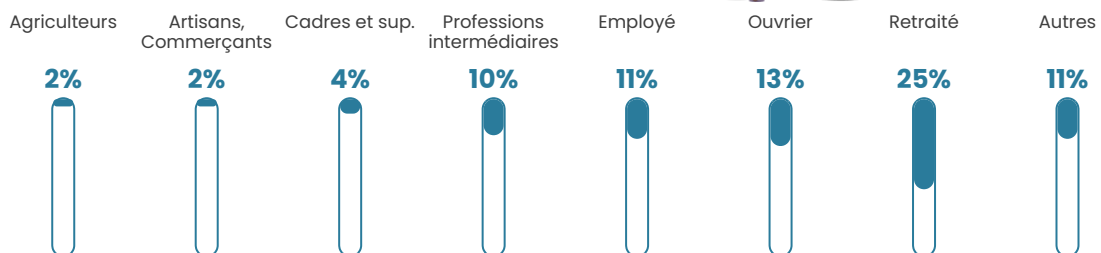


Sources : Institut national de la statistique et des études économiques (insee) selon Les dernières parutions officielles de 2024 portant sur les années 2020, 2021 et 2022.


Tranche d'âge




Activité professionnelle



Niveau de diplôme











Composition des ménages



Profils électoraux

Premier tour

	Marine LE PEN	37.15 %
	Emmanuel MACRON	26.76 %
	Jean-Luc MÉLENCHON	13.72 %
	Éric ZEMMOUR	6.13 %
	Yannick JADOT	4.13 %
	Valérie PÉCRESSE	2.80 %
	Fabien ROUSSEL	2.26 %
	Jean LASSALLE	2.26 %
	Nicolas DUPONT-AIGNAN	1.86 %
	Anne HIDALGO	1.60 %
	Nathalie ARTHAUD	0.67 %
	Philippe POUTOU	0.67 %



988 inscrits

Participation : 77.73%

Votes blancs : 1.82%

Votes nuls : 0.39%

Second tour

	Emmanuel MACRON	40,79 %
	Marine LE PEN	59,21 %

987 inscrits

Participation : 79.33%

Votes blancs : 5.49%

Votes nuls : 0.89%

Sécurité



Agressions physiques / sexuelles

0



Cambriolages

0



Vols / dégradations

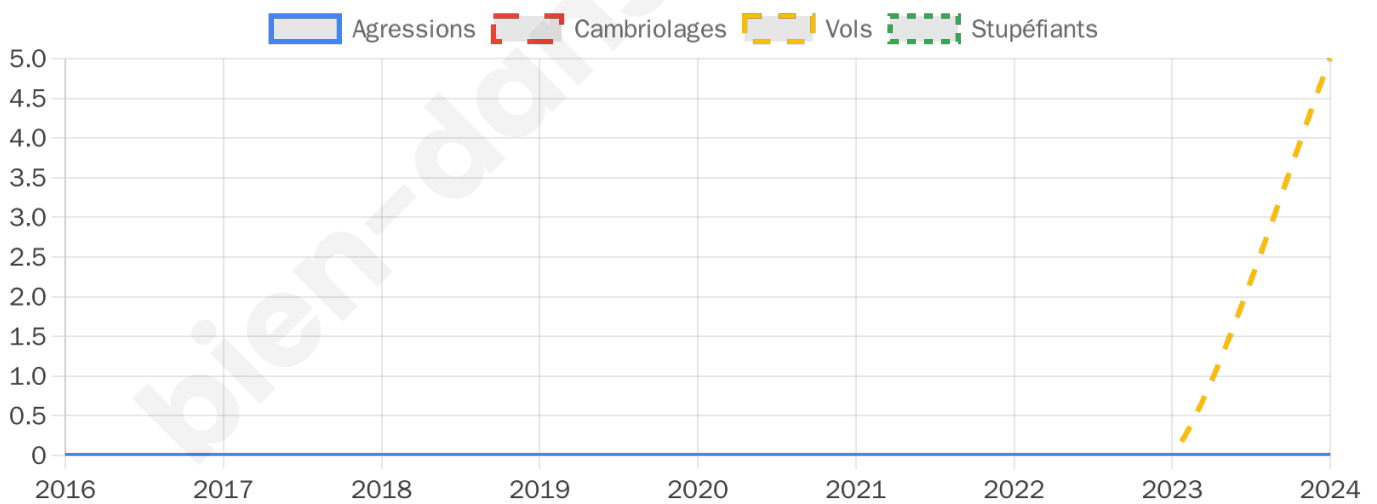
5



Stupéfiants

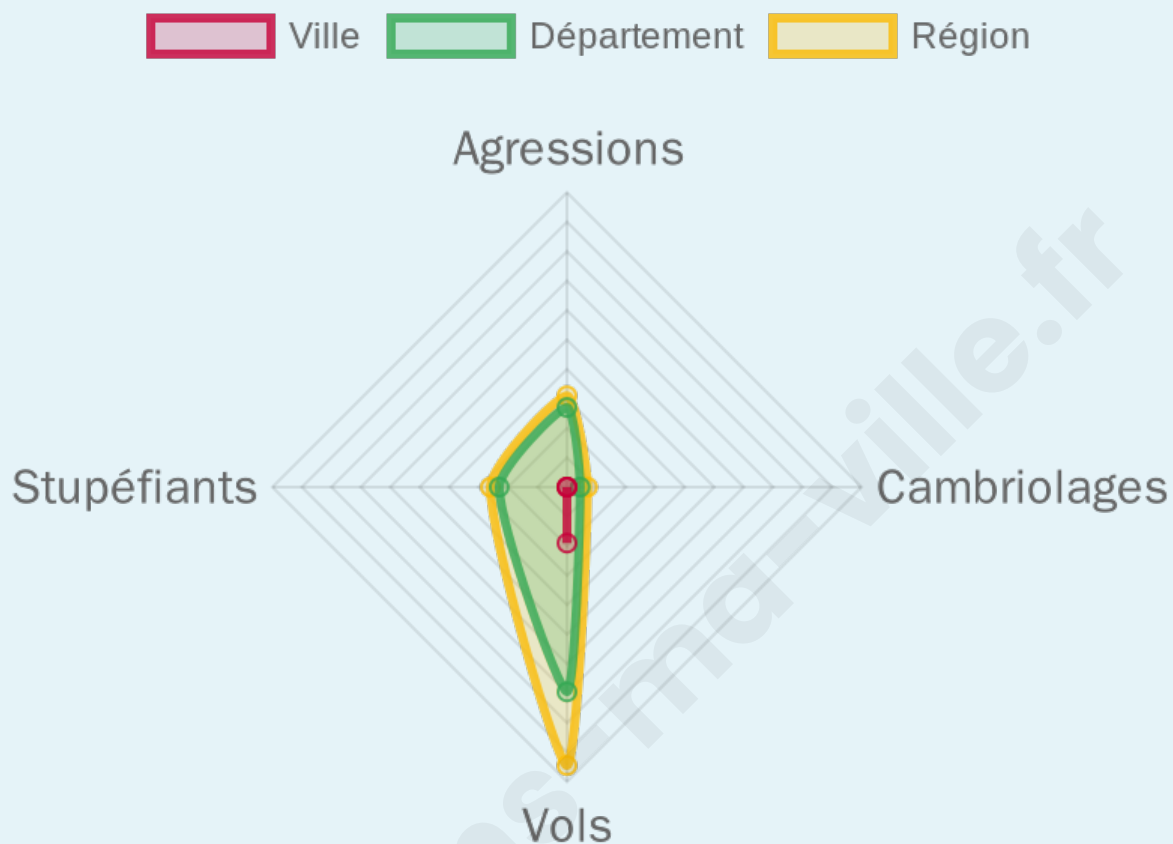
0

Evolution du nombre d'infractions



Pour comparer

(en proportion du nombre d'habitants)



Sources : Bases statistiques communale, départementale et régionale de la délinquance enregistrée par la police et la gendarmerie nationales selon les dernières parutions officielles de 2025 portant sur l'année 2024 ([data.gouv](https://data.gouv.fr)).

Agressions physiques / sexuelles : Violences sexuelles, coups et blessures volontaires intrafamiliaux, coups et blessures volontaires, autres coups, blessures volontaires et vols violents sans arme.

Cambriolages : Cambriolages de logements.

Vols : Vols avec armes, vols d'accessoires sur véhicules, vols dans les véhicules, vols de véhicules, vols sans violence contre des personnes, destructions, dégradations volontaires et escroqueries.

Stupéfiants : Trafic de stupéfiants dont (AFD) et usage de stupéfiants.

Services à la population



Commerce

Hypermarché	X Le Neubourg 10km
Supermarché	X Grand Bourgtheroulde 8km
Superette	X Amfreville-Saint-Amand 6km
Boulangerie	2
Boucherie	1
Restaurant	X Tourville-la-Campagne 5km
Garage	2
Station-service	X Amfreville-Saint-Amand 6km
Banque	X Grand Bourgtheroulde 8km
La poste	X Tourville-la-Campagne 5km
Coiffeur	1
Tabac	X Bosroumois 9km
Bars / discothèque	1
Bibliothèque	X Brionne 9km
Cinéma	X Elbeuf 14km
Vétérinaire	X Les Monts du Roumois 4km



Santé

Pharmacie	X Boissey-le-Châtel 7km
Hôpital	X Elbeuf 14km
Laboratoire d'analyses médicales	X Le Neubourg 10km
Etablissement pour handicapé	X La Neuville-du-Bosc 4km
EHPA	X Saint-Pierre-du-Bosguérard 5km
Médecin	1
Dentiste	X Harcourt 8km
Chirurgien	X Saint-Aubin-lès-Elbeuf 16km
Dermatologue	X Le Grand-Quevilly 26km
Anesthésiste	X Rouen 29km
Gastro-entérologue	X Louviers 23km
Gynécologue	X Louviers 23km
Cancérologue	X Rouen 29km
Neurologue	X Cléon 17km
Ophthalmologue	X Le Neubourg 10km
ORL	X Saint-Aubin-lès-Elbeuf 14km
Cardiologue	X Elbeuf 14km
Pédiatre	X Bourg-Achard 15km
Pneumologue	X Elbeuf 14km
Psychologue	X Grand-Couronne 19km
Radiologue	X Saint-Aubin-lès-Elbeuf 16km
Rhumatologue	X Elbeuf 14km
Sage-femme	X Le Neubourg 9km



Éducation

Crèche	1
Ecole maternelle Public	X Les Monts du Roumois 5km
Ecole maternelle Privé	X Morainville-Jouveaux 29km
Ecole primaire Public	1
Ecole primaire Privé	X Brionne 9km
Collège Public	X Grand Bourgtheroulde 9km
Collège Privé	X Elbeuf 15km
Lycée Public	X Brionne 10km
Lycée Privé	X Elbeuf 14km

Sources : Base Sirene des entreprises et de leurs établissements selon les dernières parutions officielles de 2025 portant sur l'année 2024 ([data.gouv](#)). Liste, localisation et tarifs des professionnels de santé selon les dernières parutions officielles de 2025 portant sur l'année

2024 ([opendatasoft](#)) et FINISS Extraction du Fichier des établissements selon les dernières parutions officielles de 2025 portant sur l'année 2024 ([data.gouv](#)). Adresse et géolocalisation des établissements d'enseignement du premier et second degrés selon les dernières parutions officielles de 2025 portant sur l'année 2024 ([data.education.gouv](#))

bien-dans-ma-ville.fr

Villes autour de Le Bosc du Theil

Ville	Habitants	Superficie	Pop densité	Pop active	Taux chômage	Revenu moyen	Prix immobilier
Saint-Paul-de-Fourques	277	4 km ²	69 h/km ²	53.1%	2.5%	24 110 €/an	1 402 €/m ²
Saint-Éloi-de-Fourques	537	7 km ²	77 h/km ²	52.1%	3.9%	25 340 €/an	1 704 €/m ²
Saint-Meslin-du-Bosc (1 avis)	309	1 km ²	309 h/km ²	54.4%	3.9%	24 930 €/an	1 484 €/m ²
La Haye-du-Theil	331	7 km ²	47 h/km ²	48.3%	3.3%	23 380 €/an	521 €/m ²
Tourville-la-Campagne	1 107	8 km ²	138 h/km ²	53.1%	2.3%	25 670 €/an	1 520 €/m ²
La Neuville-du-Bosc	706	14 km ²	50 h/km ²	41.6%	4.2%	23 310 €/an	1 870 €/m ²
Saint-Denis-des-Monts	211	3 km ²	70 h/km ²	50.2%	4.3%	26 480 €/an	1 328 €/m ²
La Pyle	151	1 km ²	151 h/km ²	57.6%	2.6%	24 760 €/an	1 329 €/m ²
Saint-Philbert-sur-Boissey	170	3 km ²	57 h/km ²	52.9%	4.1%	24 840 €/an	1 470 €/m ²
Épégard	523	4 km ²	131 h/km ²	51.2%	5.4%	23 860 €/an	1 276 €/m ²
Calleville	665	8 km ²	83 h/km ²	47.2%	5.9%	23 550 €/an	1 193 €/m ²
Bonneville-Aptot	260	7 km ²	37 h/km ²	53.8%	3.5%	24 820 €/an	1 405 €/m ²
Le Troncq (1 avis)	171	4 km ²	43 h/km ²	50.3%	4.7%	25 700 €/an	1 172 €/m ²
La Haye-de-Calleville (1 avis)	253	3 km ²	84 h/km ²	51%	5.1%	22 730 €/an	2 142 €/m ²
Boissey-le-Châtel	903	4 km ²	226 h/km ²	45.8%	4%	21 930 €/an	1 654 €/m ²

bien-dans-ma-ville.fr



Vous aimez votre ville ? Notez-la !

Et faites-nous part de vos remarques constructives



Avec

BIEN dans ma **VILLE** 