



Version web

Ville de Lay-Saint- Christophe

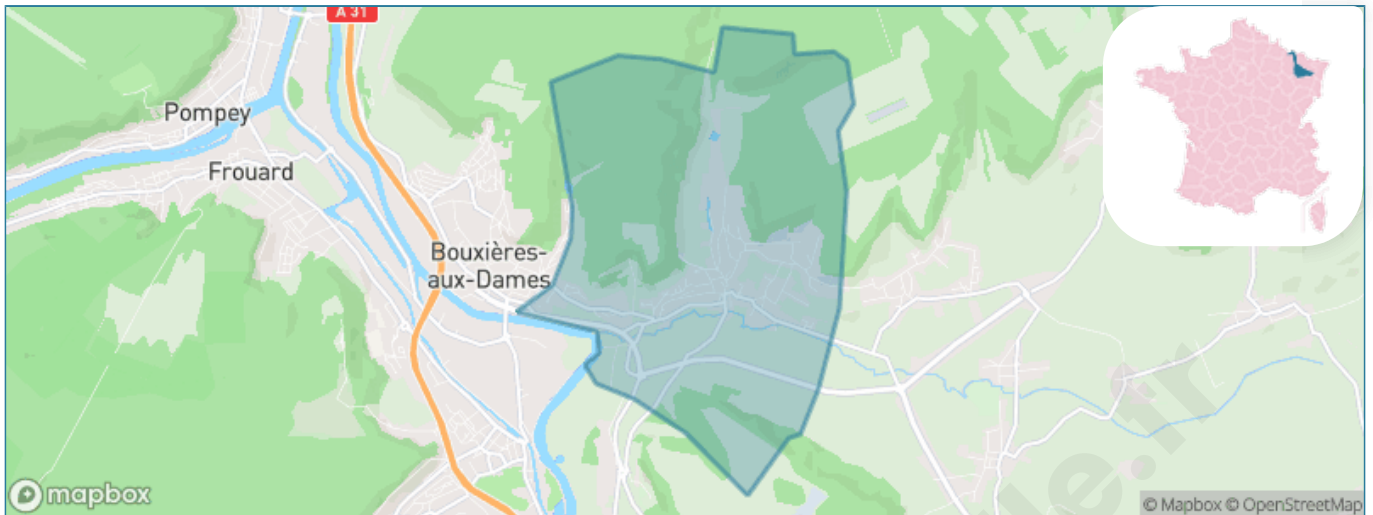
Présenté par

BIEN dans
ma **VILLE** 

Sommaire

Situation géographique	3
Statistiques sur la population	4
Evolution du nombre d'habitants	4
Tranche d'âge	5
<i>0-14 ans</i>	5
<i>15-29 ans</i>	5
<i>30-44 ans</i>	5
<i>45-59 ans</i>	5
<i>60-74 ans</i>	5
<i>75-89 ans</i>	5
<i>90 ans et +</i>	5
Activité professionnelle	5
<i>Agriculteurs</i>	5
<i>Artisans, Commerçants</i>	5
<i>Cadres et sup.</i>	5
<i>Professions intermédiaires</i>	5
<i>Employé</i>	5
<i>Ouvrier</i>	5
<i>Retraité</i>	5
<i>Autres</i>	5
Niveau de diplôme	6
<i>Sans diplôme ou CEP</i>	6
<i>Brevet, BEPC, DNB</i>	6
<i>CAP-BEP ou équivalent</i>	6
<i>BAC ou équivalent</i>	6
<i>BAC+2</i>	6
<i>BAC+3 ou +4</i>	6
<i>BAC+5 ou plus</i>	6
Composition des ménages	6
<i>Couple sans enfant</i>	6
<i>Couple avec enfant(s)</i>	6
<i>Famille monoparentale</i>	6
<i>Colocation / Autre</i>	6
<i>Personnes seules</i>	6
Profils électoraux	7
<i>Premier tour</i>	7
Sécurité	8
<i>Evolution du nombre d'infractions</i>	8
<i>Pour comparer</i>	9
Services à la population	10
<i>Commerce</i>	10
<i>Éducation</i>	10
<i>Villes autour de Lay-Saint-Christophe</i>	11

Situation géographique



i Informations clés

- **Région** : Grand Est
- **Département** : Meurthe-et-Moselle
- **Code postal** : 54690
- **Superficie** : 11 km²



Statistiques sur la population



Nombre d'habitants

2 355



Age moyen

46 ans



Pop active

45.4%



Taux chômage

6.3%



Pop densité

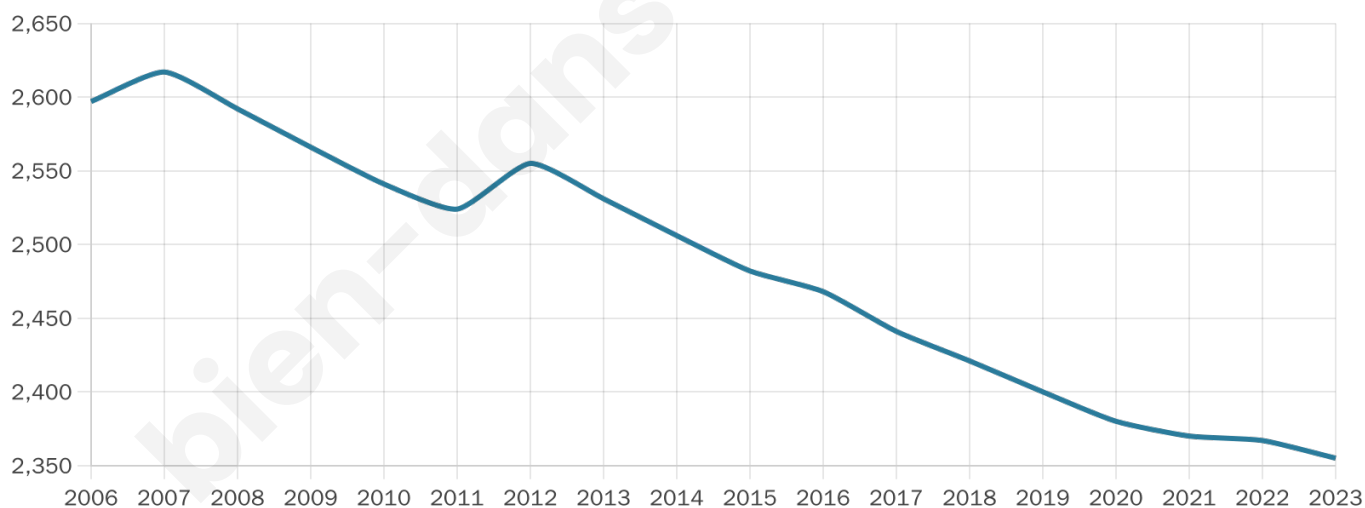
214 h/km²



Revenu moyen

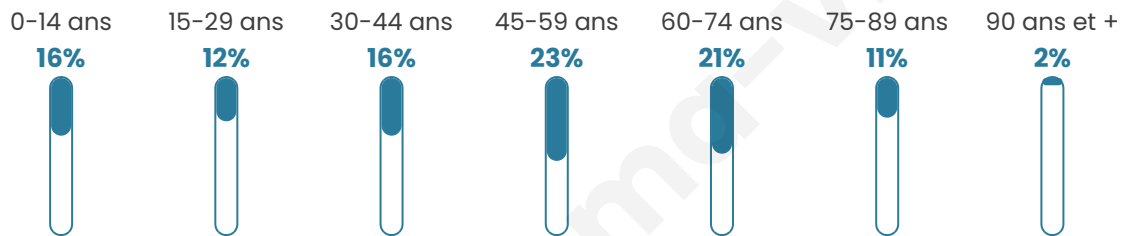
29 770 €/an

Evolution du nombre d'habitants

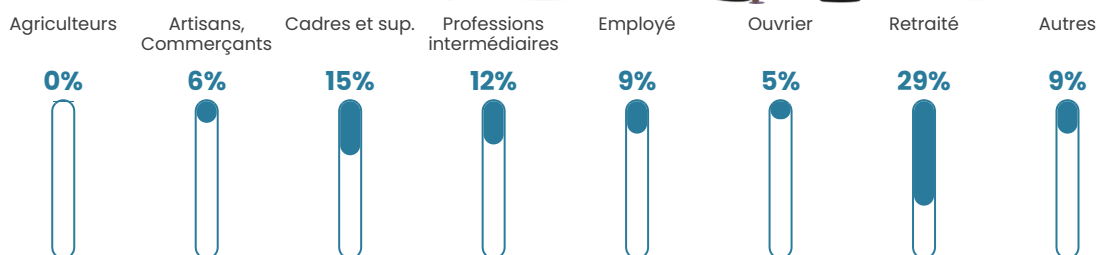


Sources : Institut national de la statistique et des études économiques (insee) selon Les dernières parutions officielles de 2024 portant sur les années 2020, 2021 et 2022.


Tranche d'âge



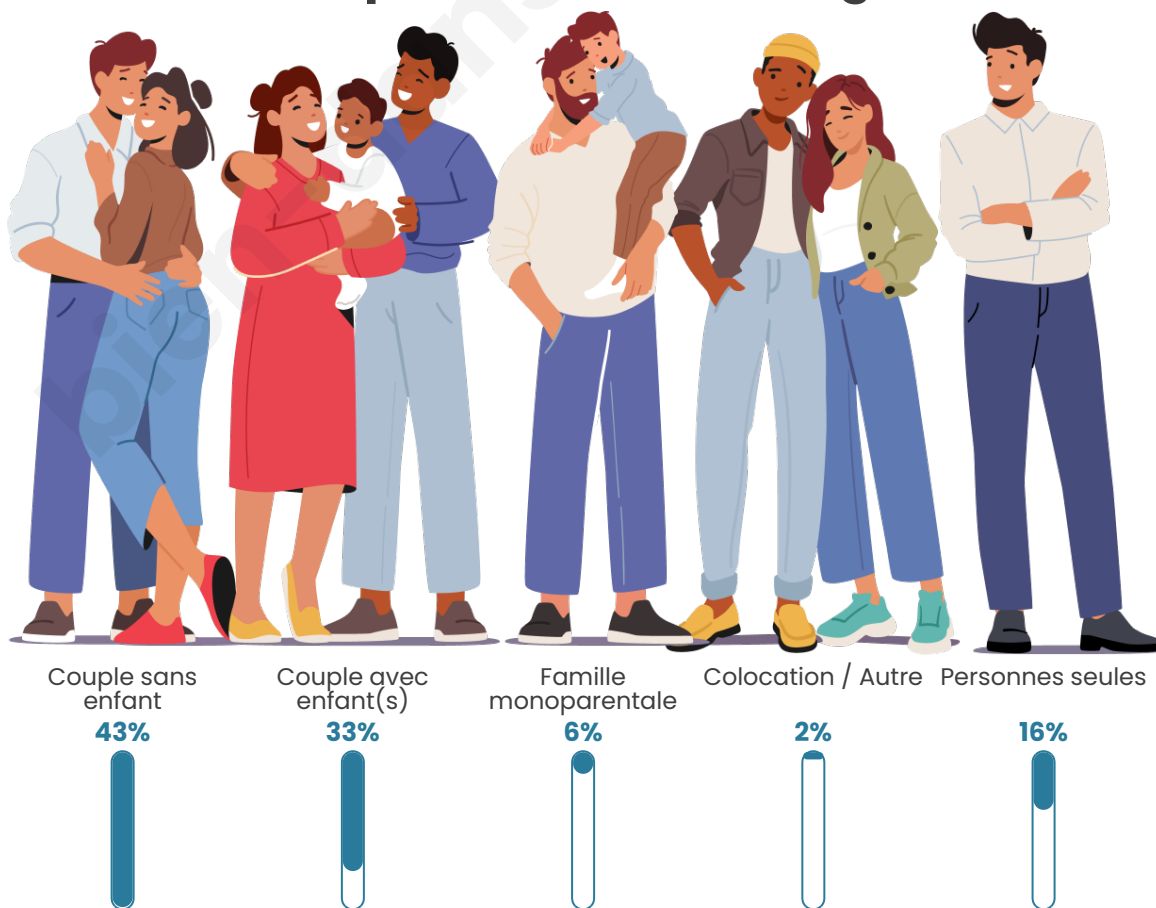
Activité professionnelle



Niveau de diplôme



Composition des ménages



Profils électoraux

Premier tour

	Emmanuel MACRON	38.91 %
	Marine LE PEN	18.12 %
	Jean-Luc MÉLENCHON	15.19 %
	Yannick JADOT	6.79 %
	Éric ZEMMOUR	6.30 %
	Valérie PÉCRESE	6.09 %
	Fabien ROUSSEL	2.10 %
	Nicolas DUPONT-AIGNAN	2.03 %
	Anne HIDALGO	1.96 %
	Jean LASSALLE	1.61 %
	Nathalie ARTHAUD	0.56 %
	Philippe POUTOU	0.35 %



1 973 inscrits

Participation : 73.8%

Votes blancs : 1.37%

Votes nuls : 0.48%

Second tour

	Emmanuel MACRON	69,16 %
	Marine LE PEN	30,84 %

1 978 inscrits

Participation : 75.43%

Votes blancs : 6.77%

Votes nuls : 1.07%

Sécurité



Agressions physiques / sexuelles

0



Cambriolages

16



Vols / dégradations

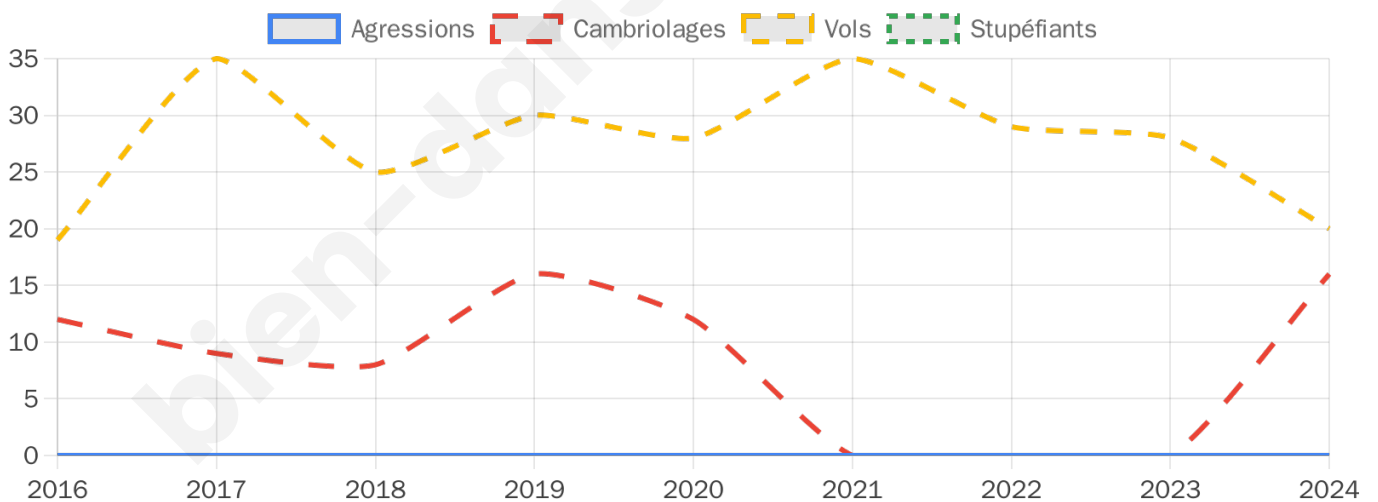
20



Stupéfiants

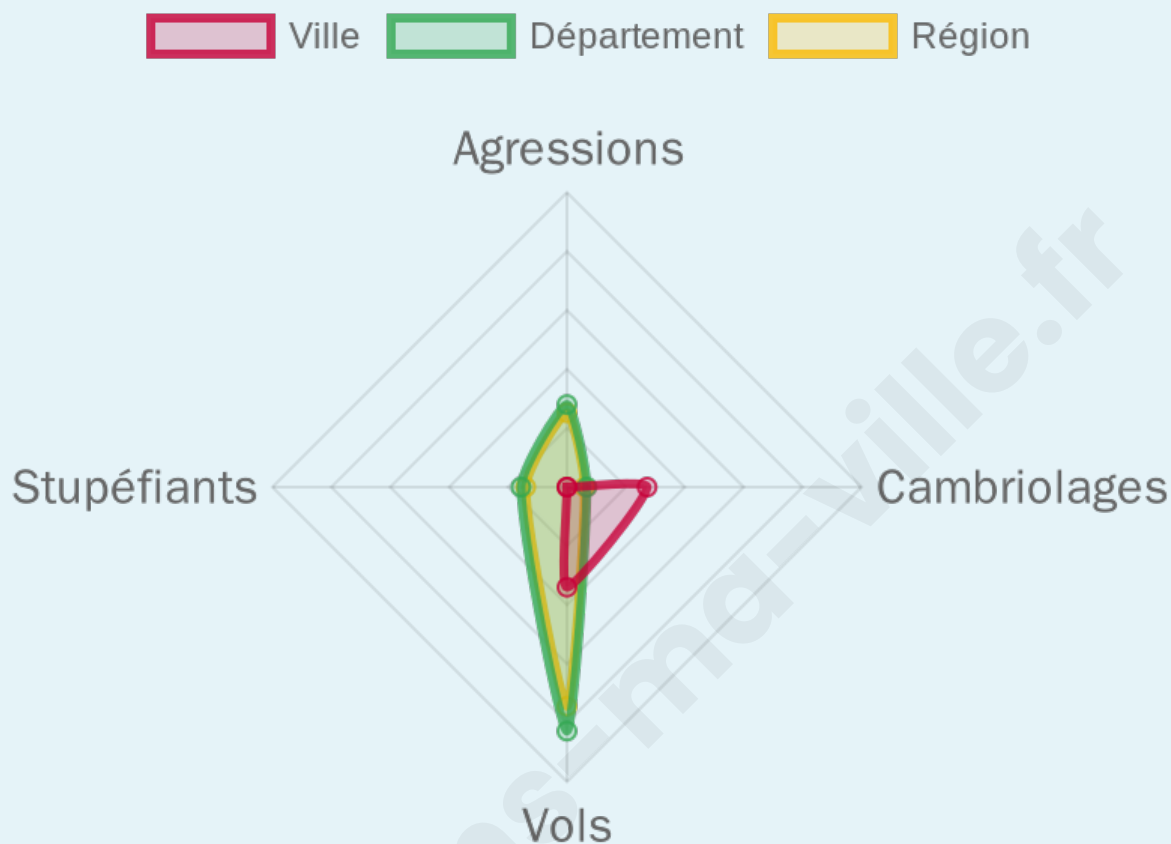
0

Evolution du nombre d'infractions



Pour comparer

(en proportion du nombre d'habitants)



Sources : Bases statistiques communale, départementale et régionale de la délinquance enregistrée par la police et la gendarmerie nationales selon les dernières parutions officielles de 2025 portant sur l'année 2024 ([data.gouv](https://data.gouv.fr)).

Agressions physiques / sexuelles : Violences sexuelles, coups et blessures volontaires intrafamiliaux, coups et blessures volontaires, autres coups, blessures volontaires et vols violents sans arme.

Cambriolages : Cambriolages de logements.

Vols : Vols avec armes, vols d'accessoires sur véhicules, vols dans les véhicules, vols de véhicules, vols sans violence contre des personnes, destructions, dégradations volontaires et escroqueries.

Stupéfiants : Trafic de stupéfiants dont (AFD) et usage de stupéfiants.

Services à la population



Commerce

Hypermarché	X <u>Frouard</u> 4km
Supermarché	X <u>Champigneulles</u> 3km
Superette	X <u>Champigneulles</u> 3km
Boulangerie	2
Boucherie	1
Restaurant	2
Garage	3
Station-service	X <u>Champigneulles</u> 3km
Banque	X <u>Bouxières-aux-Dames</u> 3km
La poste	1
Coiffeur	3
Tabac	X <u>Bouxières-aux-Dames</u> 3km
Bars / discothèque	2
Bibliothèque	X <u>Malzéville</u> 4km
Cinéma	X <u>Saint-Max</u> 6km
Vétérinaire	X <u>Dommartemont</u> 4km



Santé

Pharmacie	1
Hôpital	X <u>Nancy</u> 6km
Laboratoire d'analyses médicales	X <u>Frouard</u> 5km
Etablissement pour handicapé	X <u>Malzéville</u> 3km
EHPA	1
Médecin	3
Dentiste	2
Chirurgien	X <u>Malzéville</u> 5km
Dermatologue	X <u>Saint-Max</u> 6km
Anesthésiste	X <u>Malzéville</u> 4km
Gastro-entérologue	X <u>Essey-lès-Nancy</u> 6km
Gynécologue	X <u>Frouard</u> 4km
Cancérologue	X <u>Essey-lès-Nancy</u> 5km
Neurologue	X <u>Essey-lès-Nancy</u> 6km
Ophtalmologue	X <u>Nancy</u> 6km
ORL	X <u>Bouxières-aux-Dames</u> 3km
Cardiologue	X <u>Frouard</u> 5km
Pédiatre	X <u>Frouard</u> 4km
Pneumologue	X <u>Maxéville</u> 6km
Psychologue	X <u>Saint-Max</u> 5km
Radiologue	X <u>Malzéville</u> 5km
Rhumatologue	X <u>Maxéville</u> 7km
Sage-femme	X <u>Bouxières-aux-Dames</u> 3km



Éducation

Crèche	X <u>Bouxières-aux-Dames</u> 2km
Ecole maternelle Public	1
Ecole maternelle Privé	X <u>Dieulouard</u> 14km
Ecole primaire Public	1
Ecole primaire Privé	X <u>Nancy</u> 5km
Collège Public	X <u>Champigneulles</u> 3km
Collège Privé	X <u>Nancy</u> 6km
Lycée Public	X <u>Malzéville</u> 2km
Lycée Privé	X <u>Nancy</u> 6km

Sources : Base Sirene des entreprises et de leurs établissements selon les dernières parutions officielles de 2025 portant sur l'année 2024 ([data.gouv](#)). Liste, localisation et tarifs des professionnels de santé selon les dernières parutions officielles de 2025 portant sur l'année 2024 ([opendatasoft](#)) et FINESS Extraction du Fichier des établissements selon les dernières parutions officielles de 2025 portant sur l'année 2024 ([data.gouv](#)). Adresse et géolocalisation des établissements d'enseignement du premier et second degrés selon les dernières parutions officielles de 2025 portant sur l'année 2024 ([data.education.gouv](#))

Villes autour de Lay-Saint-Christophe

Ville	Habitants	Superficie	Pop densité	Pop active	Taux chômage	Revenu moyen	Prix immobilier
Eulmont	1 120	8 km ²	140 h/km ²	45.9%	2.9%	28 400 €/an	1 996 €/m ²
Bouxières-aux-Dames (6 avis)	4 106	4 km ²	1 027 h/km ²	44.8%	3.2%	25 760 €/an	1 714 €/m ²
Agincourt	424	4 km ²	106 h/km ²	50.2%	3.5%	28 060 €/an	1 645 €/m ²
Champigneulles (2 avis)	6 551	24 km ²	273 h/km ²	44.2%	6.5%	22 280 €/an	1 654 €/m ²
Malzéville (2 avis)	7 820	7 km ²	1 117 h/km ²	46.7%	4.4%	23 270 €/an	1 813 €/m ²
Dommartemont	566	1 km ²	566 h/km ²	39.9%	2.1%	39 430 €/an	3 221 €/m ²
Dommartin-sous-Amance	319	4 km ²	80 h/km ²	44.2%	1.6%	29 640 €/an	1 465 €/m ²
Maxéville (8 avis)	10 090	5 km ²	2 018 h/km ²	38.6%	9.1%	17 530 €/an	1 728 €/m ²
Frouard (9 avis)	6 444	13 km ²	496 h/km ²	48.2%	5.7%	21 730 €/an	1 700 €/m ²
Bouxières-aux-Chênes (1 avis)	1 415	19 km ²	74 h/km ²	49.7%	2.6%	27 150 €/an	1 765 €/m ²
Faulx	1 370	17 km ²	81 h/km ²	47.2%	2.8%	26 490 €/an	1 378 €/m ²
Saint-Max (9 avis)	9 913	1 km ²	9 913 h/km ²	47.9%	5.9%	22 560 €/an	1 729 €/m ²
Montenoy	397	4 km ²	99 h/km ²	48.6%	2.8%	26 920 €/an	4 341 €/m ²
Malleloy	1 007	4 km ²	252 h/km ²	46.3%	3%	25 710 €/an	1 931 €/m ²
Essey-lès-Nancy (5 avis)	8 670	5 km ²	1 734 h/km ²	47.1%	6.4%	22 890 €/an	2 018 €/m ²

bien-dans-ma-ville.fr



Vous aimez votre ville ? Notez-la !

Et faites-nous part de vos remarques constructives



Avec

BIEN dans
ma **VILLE** 