



Version web

Ville de Lavours

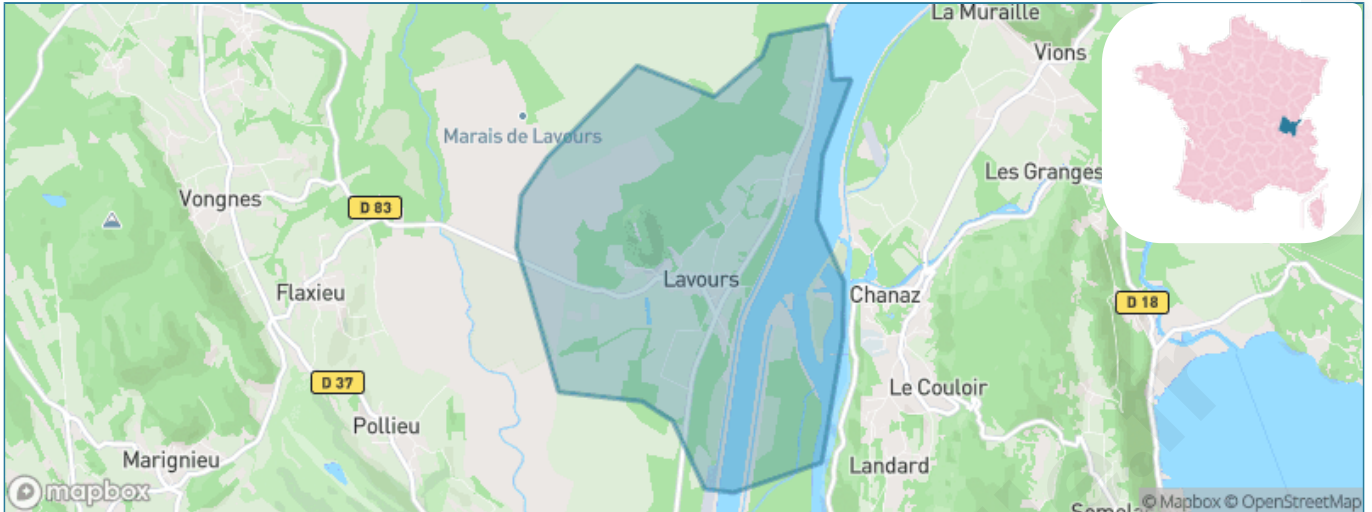
Présenté par

BIEN dans
ma **VILLE** 

Sommaire

Situation géographique	3
Statistiques sur la population	4
Evolution du nombre d'habitants	4
Tranche d'âge	5
0-14 ans	5
15-29 ans	5
30-44 ans	5
45-59 ans	5
60-74 ans	5
75-89 ans	5
90 ans et +	5
Activité professionnelle	5
Agriculteurs	5
Artisans, Commerçants	5
Cadres et sup.	5
Professions intermédiaires	5
Employé	5
Ouvrier	5
Retraité	5
Autres	5
Niveau de diplôme	6
Sans diplôme ou CEP	6
Brevet, BEPC, DNB	6
CAP-BEP ou équivalent	6
BAC ou équivalent	6
BAC+2	6
BAC+3 ou +4	6
BAC+5 ou plus	6
Composition des ménages	6
Couple sans enfant	6
Couple avec enfant(s)	6
Famille monoparentale	6
Colocation / Autre	6
Personnes seules	6
Profils électoraux	7
Premier tour	7
Sécurité	8
Evolution du nombre d'infractions	8
Pour comparer	9
Services à la population	10
Commerce	10
Éducation	10
Villes autour de Lavours	11

Situation géographique



i Informations clés

- **Région** : Auvergne-Rhône-Alpes
- **Département** : Ain
- **Code postal** : 01350
- **Superficie** : 6 km²



Statistiques sur la population



Nombre d'habitants

138



Age moyen

48 ans



Pop active

42%



Taux chômage

5.3%



Pop densité

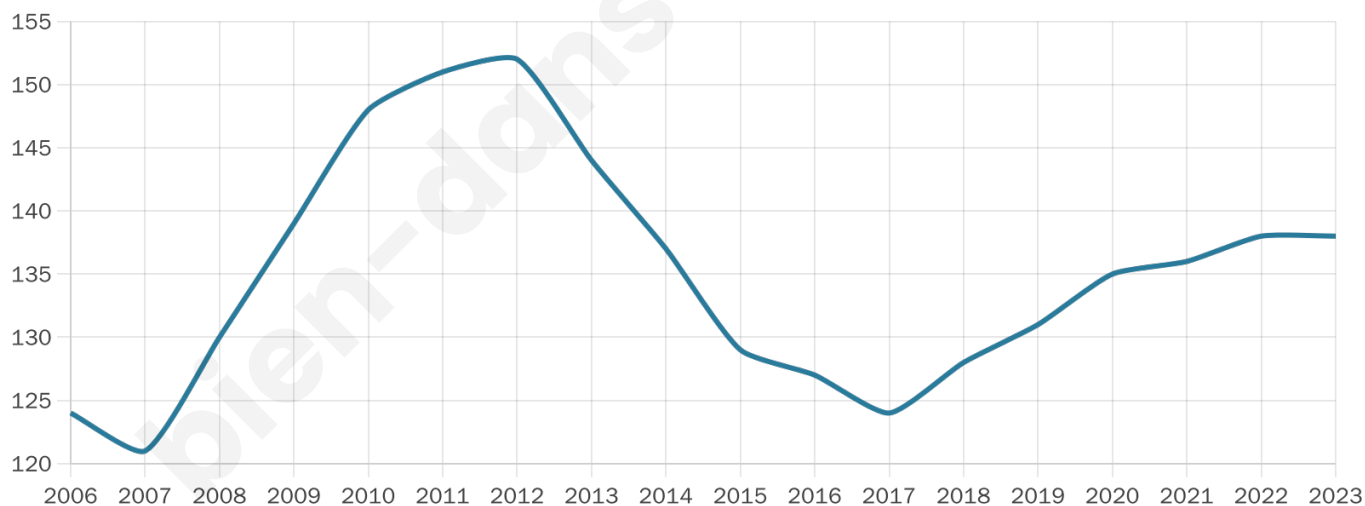
23 h/km²



Revenu moyen

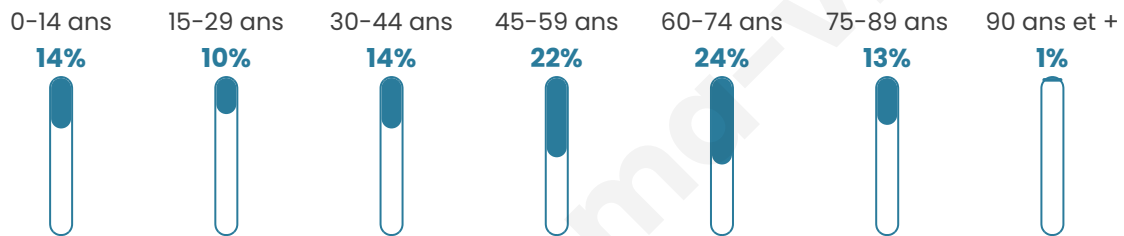
22 170 €/an

Evolution du nombre d'habitants

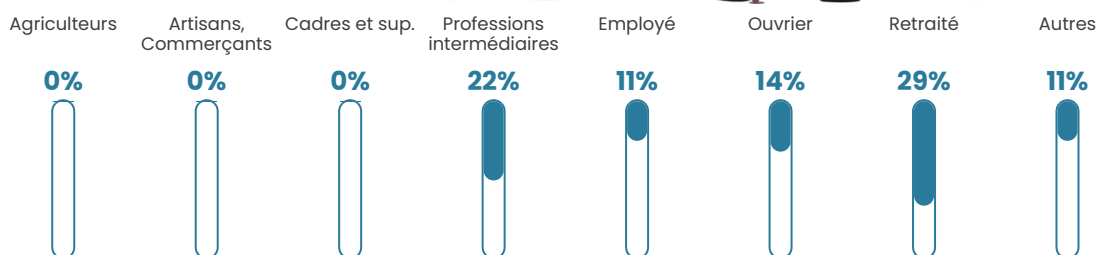


Sources : Institut national de la statistique et des études économiques (insee) selon Les dernières parutions officielles de 2024 portant sur les années 2020, 2021 et 2022.


Tranche d'âge




Activité professionnelle



Niveau de diplôme















Composition des ménages





Profils électoraux

Premier tour

	Emmanuel MACRON	24.44 %
	Marine LE PEN	24.44 %
	Éric ZEMMOUR	13.33 %
	Jean-Luc MÉLENCHON	13.33 %
	Fabien ROUSSEL	6.67 %
	Valérie PÉCRESE	5.56 %
	Yannick JADOT	4.44 %
	Jean LASSALLE	3.33 %
	Anne HIDALGO	3.33 %
	Nicolas DUPONT- AIGNAN	1.11 %
	Nathalie ARTHAUD	0.00 %
	Philippe POUTOU	0.00 %

Second tour

	Emmanuel MACRON	51,32 %
	Marine LE PEN	48,68 %

111 inscrits

Participation : 79.28%

Votes blancs : 10.23%

Votes nuls : 3.41%

111 inscrits

Participation : 83.78%

Votes blancs : 0.00%

Votes nuls : 3.23%

Sécurité



Agressions physiques / sexuelles

0



Cambriolages

0



Vols / dégradations

0



Stupéfiants

0

Evolution du nombre d'infractions



Pour comparer

(en proportion du nombre d'habitants)



Sources : Bases statistiques communale, départementale et régionale de la délinquance enregistrée par la police et la gendarmerie nationales selon les dernières parutions officielles de 2025 portant sur l'année 2024 ([data.gouv](https://data.gouv.fr)).

Agressions physiques / sexuelles : Violences sexuelles, coups et blessures volontaires intrafamiliaux, coups et blessures volontaires, autres coups, blessures volontaires et vols violents sans arme.

Cambriolages : Cambriolages de logements.

Vols : Vols avec armes, vols d'accessoires sur véhicules, vols dans les véhicules, vols de véhicules, vols sans violence contre des personnes, destructions, dégradations volontaires et escroqueries.

Stupéfiants : Trafic de stupéfiants dont (AFD) et usage de stupéfiants.

Services à la population



Commerce

Hypermarché	X <u>Belley</u> 7km
Supermarché	X 5km
Superette	X <u>Chanaz</u> 2km
Boulangerie	X <u>Chanaz</u> 2km
Boucherie	X <u>Pollieu</u> 2km
Restaurant	1
Garage	X <u>Chanaz</u> 2km
Station-service	X <u>Béon</u> 4km
Banque	X 5km
La poste	X <u>Vions</u> 4km
Coiffeur	X <u>Chanaz</u> 2km
Tabac	X 5km
Bars / discothèque	X <u>Chanaz</u> 2km
Bibliothèque	X <u>Saint-Martin-de-Bavel</u> 9km
Cinéma	X <u>Belley</u> 7km
Vétérinaire	X <u>Belley</u> 6km



Santé

Pharmacie	X 5km
Hôpital	X <u>Belley</u> 8km
Laboratoire d'analyses médicales	X <u>Belley</u> 7km
Etablissement pour handicapé	X <u>Belley</u> 8km
EHPA	X <u>Chindrieux</u> 7km
Médecin	X 5km
Dentiste	X 6km
Chirurgien	X <u>Belley</u> 9km
Dermatologue	X <u>Aix-les-Bains</u> 16km
Anesthésiste	X <u>Aix-les-Bains</u> 18km
Gastro-entérologue	X <u>Aix-les-Bains</u> 16km
Gynécologue	X <u>Belley</u> 8km
Cancérologue	X <u>Challes-les-Eaux</u> 32km
Neurologue	X <u>Aix-les-Bains</u> 17km
Ophthalmologue	X <u>Belley</u> 8km
ORL	X <u>Rumilly</u> 16km
Cardiologue	X <u>Grésy-sur-Aix</u> 15km
Pédiatre	X <u>Belley</u> 8km
Pneumologue	X <u>Saint-Félix</u> 16km
Psychologue	X <u>Belley</u> 8km
Radiologue	X <u>Belley</u> 7km
Rhumatologue	X <u>Grésy-sur-Aix</u> 15km
Sage-femme	X 5km



Éducation

Crèche	X <u>Magnieu</u> 5km
Ecole maternelle Public	X <u>Conjux</u> 4km
Ecole maternelle Privé	X <u>Rumilly</u> 16km
Ecole primaire Public	X <u>Cressin-Rochefort</u> 2km
Ecole primaire Privé	X <u>Belley</u> 8km
Collège Public	X 6km
Collège Privé	X <u>Belley</u> 8km
Lycée Public	X <u>Belley</u> 7km
Lycée Privé	X <u>Belley</u> 8km

Sources : Base Sirene des entreprises et de leurs établissements selon les dernières parutions officielles de 2025 portant sur l'année 2024 ([data.gouv](#)). Liste, localisation et tarifs des professionnels de santé selon les dernières parutions officielles de 2025 portant sur l'année 2024 ([opendatasoft](#)) et FINISS Extraction du Fichier des établissements selon les dernières parutions officielles de 2025 portant sur l'année 2024 ([data.gouv](#)). Adresse et géolocalisation des établissements d'enseignement du premier et second degrés selon les dernières parutions officielles de 2025 portant sur l'année 2024 ([data.education.gouv](#))

Villes autour de Lavours

Ville	Habitants	Superficie	Pop densité	Pop active	Taux chômage	Revenu moyen	Prix immobilier
Chanaz (18 avis)	551	6 km ²	92 h/km ²	43.4%	4%	24 040 €/an	2 739 €/m ²
Pollieu	167	3 km ²	56 h/km ²	46.1%	4.2%	24 270 €/an	2 330 €/m ²
Flaxieu	71	2 km ²	36 h/km ²	45.1%	2.8%	NC	660 €/m ²
Cressin-Rochefort	380	7 km ²	54 h/km ²	49.7%	4.7%	23 660 €/an	1 564 €/m ²
Marignieu	162	3 km ²	54 h/km ²	50.6%	3.7%	23 750 €/an	740 €/m ²
Béon	443	10 km ²	44 h/km ²	46.3%	5.9%	21 230 €/an	1 577 €/m ²
Vongnes	75	2 km ²	38 h/km ²	38.7%	2.7%	NC	1 646 €/m ²
Conjux	218	1 km ²	218 h/km ²	39%	3.2%	24 840 €/an	4 998 €/m ²
Saint-Pierre-de-Curtille	472	9 km ²	52 h/km ²	46%	4.2%	23 490 €/an	2 217 €/m ²
Magnieu	651	11 km ²	59 h/km ²	47.8%	3.1%	25 450 €/an	1 624 €/m ²
Vions	425	5 km ²	85 h/km ²	47.3%	5.6%	22 470 €/an	1 247 €/m ²
Ceyzérieu (1 avis)	1 064	19 km ²	56 h/km ²	43%	3.8%	25 250 €/an	1 782 €/m ²
Massignieu-de-Rives (1 avis)	650	9 km ²	72 h/km ²	43.5%	2.5%	23 900 €/an	2 742 €/m ²
Culoz-Béon (14 avis)	439	10 km ²	44 h/km ²	46.7%	5.9%	21 230 €/an	1 577 €/m ²
Lucey (2 avis)	286	6 km ²	48 h/km ²	51%	2.4%	24 820 €/an	1 904 €/m ²

bien-dans-ma-ville.fr



Vous aimez votre ville ? Notez-la !

Et faites-nous part de vos remarques constructives



Avec

BIEN dans ma **VILLE** 