



Version web

# Ville de Lavoine

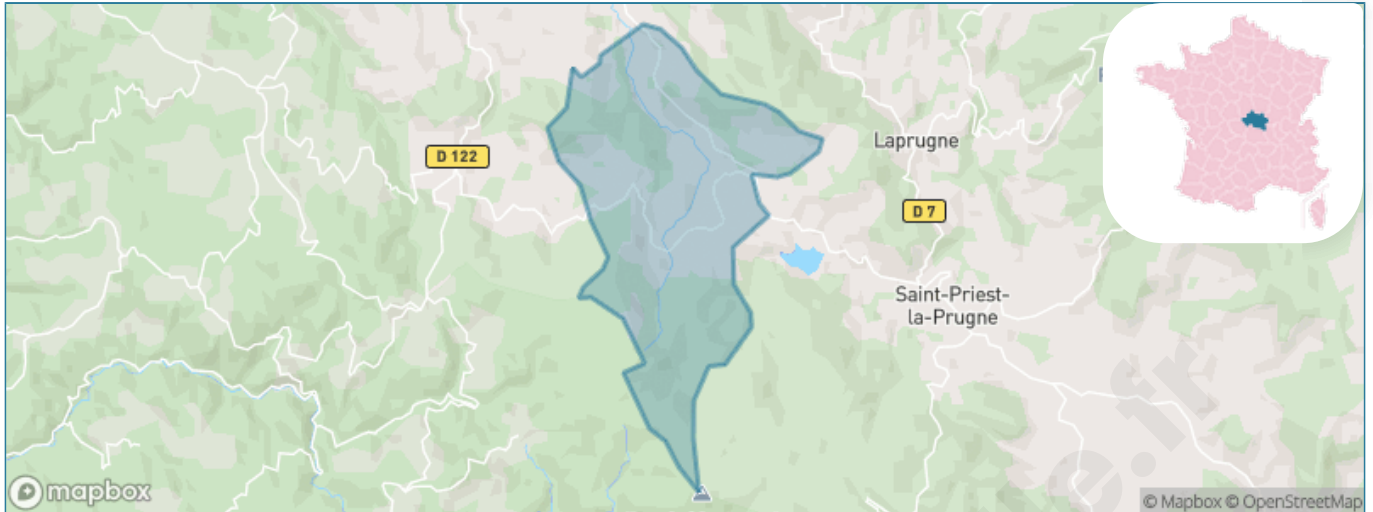
Présenté par

**BIEN** dans  
ma **VILLE** 

# Sommaire

Situation géographique .....	3
Statistiques sur la population .....	4
Evolution du nombre d'habitants .....	4
Tranche d'âge .....	5
0-14 ans .....	5
15-29 ans .....	5
30-44 ans .....	5
45-59 ans .....	5
60-74 ans .....	5
75-89 ans .....	5
90 ans et + .....	5
Activité professionnelle .....	5
Agriculteurs .....	5
Artisans, Commerçants .....	5
Cadres et sup. ....	5
Professions intermédiaires .....	5
Employé .....	5
Ouvrier .....	5
Retraité .....	5
Autres .....	5
Niveau de diplôme .....	6
Sans diplôme ou CEP .....	6
Brevet, BEPC, DNB .....	6
CAP-BEP ou équivalent .....	6
BAC ou équivalent .....	6
BAC+2 .....	6
BAC+3 ou +4 .....	6
BAC+5 ou plus .....	6
Composition des ménages .....	6
Couple sans enfant .....	6
Couple avec enfant(s) .....	6
Famille monoparentale .....	6
Colocation / Autre .....	6
Personnes seules .....	6
Profils électoraux .....	7
Premier tour .....	7
Sécurité .....	8
Evolution du nombre d'infractions .....	8
Pour comparer .....	9
Services à la population .....	10
Commerce .....	10
Éducation .....	10
Villes autour de Lavoine .....	12

# Situation géographique



## i Informations clés

- **Région** : Auvergne-Rhône-Alpes
- **Département** : Allier
- **Code postal** : 03250
- **Superficie** : 17 km<sup>2</sup>



# Statistiques sur la population



Nombre d'habitants

**153**



Age moyen

**50 ans**



Pop active

**39.2%**



Taux chômage

**8.2%**



Pop densité

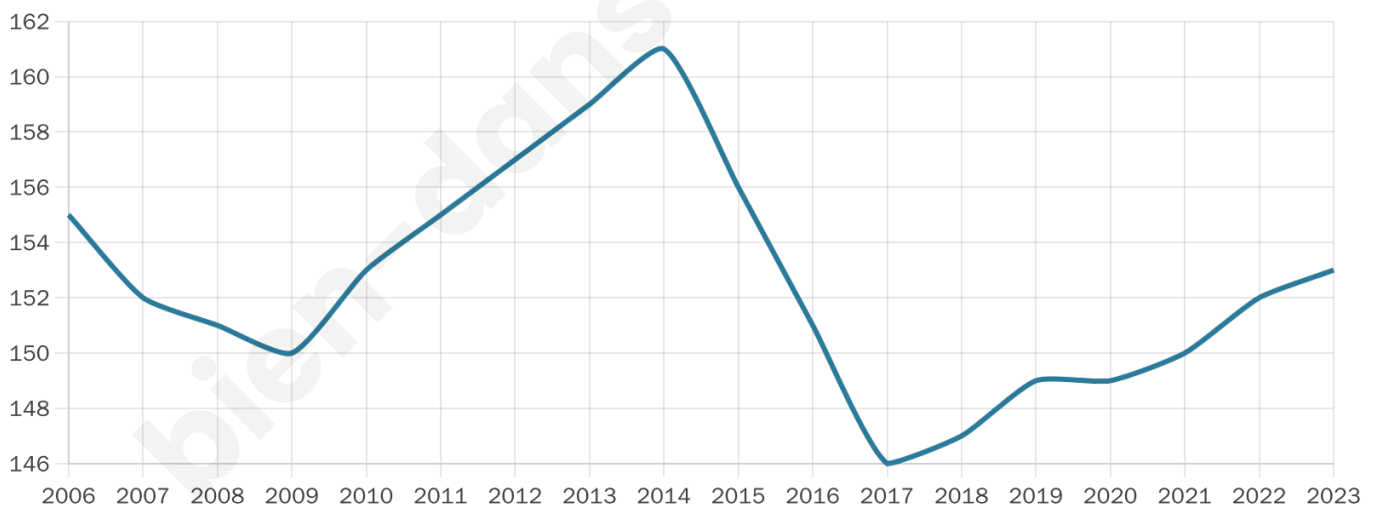
**9 h/km<sup>2</sup>**



Revenu moyen

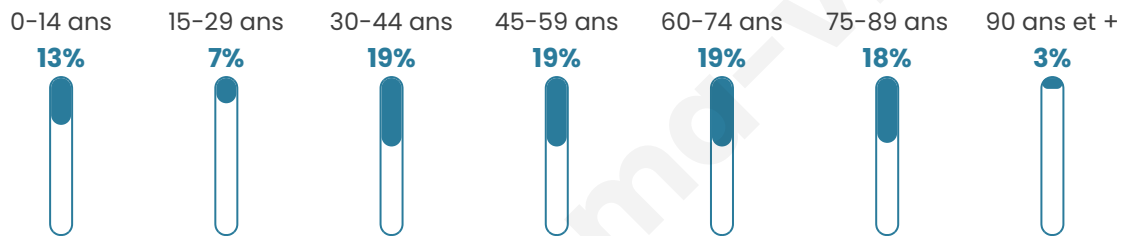
**19 490 €/an**

## Evolution du nombre d'habitants

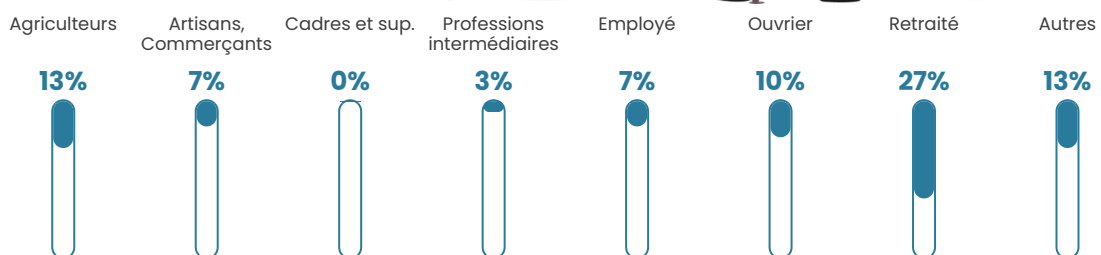


Sources : Institut national de la statistique et des études économiques (insee) selon Les dernières parutions officielles de 2024 portant sur les années 2020, 2021 et 2022.


## Tranche d'âge




## Activité professionnelle



## Niveau de diplôme















## Composition des ménages



# Profils électoraux



## Premier tour

	Emmanuel MACRON	30.37 %
	Jean LASSALLE	17.78 %
	Marine LE PEN	17.04 %
	Jean-Luc MÉLENCHON	8.89 %
	Yannick JADOT	5.93 %
	Éric ZEMMOUR	5.19 %
	Fabien ROUSSEL	4.44 %
	Nicolas DUPONT-AIGNAN	4.44 %
	Valérie PÉCRESE	3.70 %
	Anne HIDALGO	1.48 %
	Philippe POUTOU	0.74 %
	Nathalie ARTHAUD	0.00 %

### 180 inscrits

Participation : 77.78%  
Votes blancs : 0.71%  
Votes nuls : 2.86%

## Second tour

	Emmanuel MACRON	65,49 %
	Marine LE PEN	34,51 %

### 180 inscrits

Participation : 76.11%  
Votes blancs : 12.41%  
Votes nuls : 5.11%

# Sécurité



Agressions physiques / sexuelles

0



Cambriolages

0



Vols / dégradations

0



Stupéfiants

0

## Evolution du nombre d'infractions



## Pour comparer

(en proportion du nombre d'habitants)



Sources : Bases statistiques communale, départementale et régionale de la délinquance enregistrée par la police et la gendarmerie nationales selon les dernières parutions officielles de 2025 portant sur l'année 2024 ([data.gouv](https://data.gouv.fr)).

Agressions physiques / sexuelles : Violences sexuelles, coups et blessures volontaires intrafamiliaux, coups et blessures volontaires, autres coups, blessures volontaires et vols violents sans arme.

Cambriolages : Cambriolages de logements.

Vols : Vols avec armes, vols d'accessoires sur véhicules, vols dans les véhicules, vols de véhicules, vols sans violence contre des personnes, destructions, dégradations volontaires et escroqueries.

Stupéfiants : Trafic de stupéfiants dont (AFD) et usage de stupéfiants.

# Services à la population



## Commerce

Hypermarché	X <a href="#">Thiers</a> 20km
Supermarché	X <a href="#">Le Mayet-de-Montagne</a> 12km
Superette	X <a href="#">Saint-Priest-la-Prugne</a> 4km
Boulangerie	X <a href="#">Laprugne</a> 4km
Boucherie	1
Restaurant	1
Garage	X <a href="#">Saint-Priest-la-Prugne</a> 6km
Station-service	X <a href="#">Saint-Priest-la-Prugne</a> 4km
Banque	X <a href="#">Le Mayet-de-Montagne</a> 12km
La poste	X <a href="#">Celles-sur-Durolle</a> 10km
Coiffeur	X <a href="#">La Guillermie</a> 4km
Tabac	X <a href="#">Chabreloche</a> 10km
Bars / discothèque	X <a href="#">La Chabanne</a> 8km
Bibliothèque	X <a href="#">Chabreloche</a> 10km
Cinéma	X <a href="#">Thiers</a> 17km
Vétérinaire	X <a href="#">Lachaux</a> 9km



## Santé

Pharmacie	X <a href="#">Ferrières-sur-Sichon</a> 8km
Hôpital	X <a href="#">Thiers</a> 19km
Laboratoire d'analyses médicales	X <a href="#">Thiers</a> 18km
Etablissement pour handicapé	X <a href="#">Chabreloche</a> 10km
EHPA	X <a href="#">Chabreloche</a> 10km
Médecin	X <a href="#">Chabreloche</a> 10km
Dentiste	X <a href="#">Saint-Victor-Montvianeix</a> 11km
Chirurgien	X <a href="#">Thiers</a> 19km
Dermatologue	X <a href="#">Thiers</a> 18km
Anesthésiste	X <a href="#">Vichy</a> 27km
Gastro-entérologue	X <a href="#">Sainte-Agathe</a> 18km
Gynécologue	X <a href="#">Saint-Yorre</a> 22km
Cancérologue	X <a href="#">Clermont-Ferrand</a> 50km
Neurologue	X <a href="#">Roanne</a> 28km
Ophtalmologue	X <a href="#">Cusset</a> 26km
ORL	X <a href="#">Roanne</a> 28km
Cardiologue	X <a href="#">Thiers</a> 17km
Pédiatre	X <a href="#">Bellerive-sur-Allier</a> 28km
Pneumologue	X <a href="#">Vichy</a> 27km
Psychologue	X <a href="#">Thiers</a> 17km
Radiologue	X <a href="#">Sainte-Agathe</a> 15km
Rhumatologue	X <a href="#">Vichy</a> 27km
Sage-femme	X <a href="#">Châteldon</a> 14km



## Éducation

Crèche	X <a href="#">Chausseterre</a> 10km
Ecole maternelle Public	X <a href="#">Les Salles</a> 15km
Ecole maternelle Privé	X <a href="#">Montbrison</a> 49km
Ecole primaire Public	X <a href="#">Saint-Priest-la-Prugne</a> 4km
Ecole primaire Privé	X <a href="#">Arconsat</a> 9km
Collège Public	X <a href="#">Le Mayet-de-Montagne</a> 12km
Collège Privé	X <a href="#">Saint-Just-en-Chevalet</a> 13km
Lycée Public	X <a href="#">Thiers</a> 17km
Lycée Privé	X <a href="#">Le Mayet-de-Montagne</a> 12km

Sources : Base Sirene des entreprises et de leurs établissements selon les dernières parutions officielles de 2025 portant sur l'année 2024 ([data.gouv](https://data.gouv.fr)). Liste, localisation et tarifs des professionnels de santé selon les dernières parutions officielles de 2025 portant sur l'année 2024 ([opendatasoft](https://opendatasoft.com)) et FINESS Extraction du Fichier des établissements selon les dernières parutions officielles de 2025 portant sur l'année 2024 ([data.gouv](https://data.gouv.fr)). Adresse et géolocalisation des établissements d'enseignement du premier et second degrés selon les dernières parutions officielles de 2025 portant sur l'année 2024 ([data.education.gouv](https://data.education.gouv.fr))

bien-dans-ma-ville.fr

## Villes autour de Lavoine

Ville	Habitants	Superficie	Pop densité	Pop active	Taux chômage	Revenu moyen	Prix immobilier
Saint-Priest-la-Prugne	402	36 km <sup>2</sup>	11 h/km <sup>2</sup>	45.3%	5.7%	20 430 €/an	781 €/m <sup>2</sup>
La Guillermie	123	12 km <sup>2</sup>	10 h/km <sup>2</sup>	45.5%	12.2%	14 110 €/an	522 €/m <sup>2</sup>
Laprugne	308	34 km <sup>2</sup>	9 h/km <sup>2</sup>	40.3%	4.9%	18 090 €/an	2 050 €/m <sup>2</sup>
La Chabanne	169	20 km <sup>2</sup>	8 h/km <sup>2</sup>	40.8%	8.9%	17 170 €/an	800 €/m <sup>2</sup>
Arconsat (1 avis)	565	22 km <sup>2</sup>	26 h/km <sup>2</sup>	43.2%	4.6%	20 750 €/an	974 €/m <sup>2</sup>
Ferrières-sur-Sichon	496	38 km <sup>2</sup>	13 h/km <sup>2</sup>	40.9%	5.4%	20 330 €/an	385 €/m <sup>2</sup>
La Tuilière	273	31 km <sup>2</sup>	9 h/km <sup>2</sup>	39.9%	2.2%	19 980 €/an	801 €/m <sup>2</sup>
Saint-Victor-Montvianeix	264	45 km <sup>2</sup>	6 h/km <sup>2</sup>	49.2%	5.7%	20 870 €/an	1 107 €/m <sup>2</sup>
Lachaux	273	22 km <sup>2</sup>	12 h/km <sup>2</sup>	42.1%	9.5%	20 650 €/an	661 €/m <sup>2</sup>
Palladuc	517	13 km <sup>2</sup>	40 h/km <sup>2</sup>	49.7%	5.4%	22 170 €/an	653 €/m <sup>2</sup>
Chabreloche (1 avis)	1 156	9 km <sup>2</sup>	128 h/km <sup>2</sup>	43.5%	5.3%	20 390 €/an	1 275 €/m <sup>2</sup>
Chausseterre	212	16 km <sup>2</sup>	13 h/km <sup>2</sup>	48.1%	4.2%	20 400 €/an	595 €/m <sup>2</sup>
Saint-Clément	284	26 km <sup>2</sup>	11 h/km <sup>2</sup>	39.4%	6%	18 430 €/an	896 €/m <sup>2</sup>
Le Mayet-de-Montagne (2 avis)	1 383	29 km <sup>2</sup>	48 h/km <sup>2</sup>	37.7%	5.3%	19 350 €/an	972 €/m <sup>2</sup>
Saint-Rémy-sur-Durolle	1 746	18 km <sup>2</sup>	97 h/km <sup>2</sup>	42%	6%	21 200 €/an	956 €/m <sup>2</sup>

bien-dans-ma-ville.fr



# **Vous aimez votre ville ? Notez-la !**

Et faites-nous part de vos remarques constructives



Avec

**BIEN** dans ma **VILLE** 