



Version web

# Ville de Laviolle

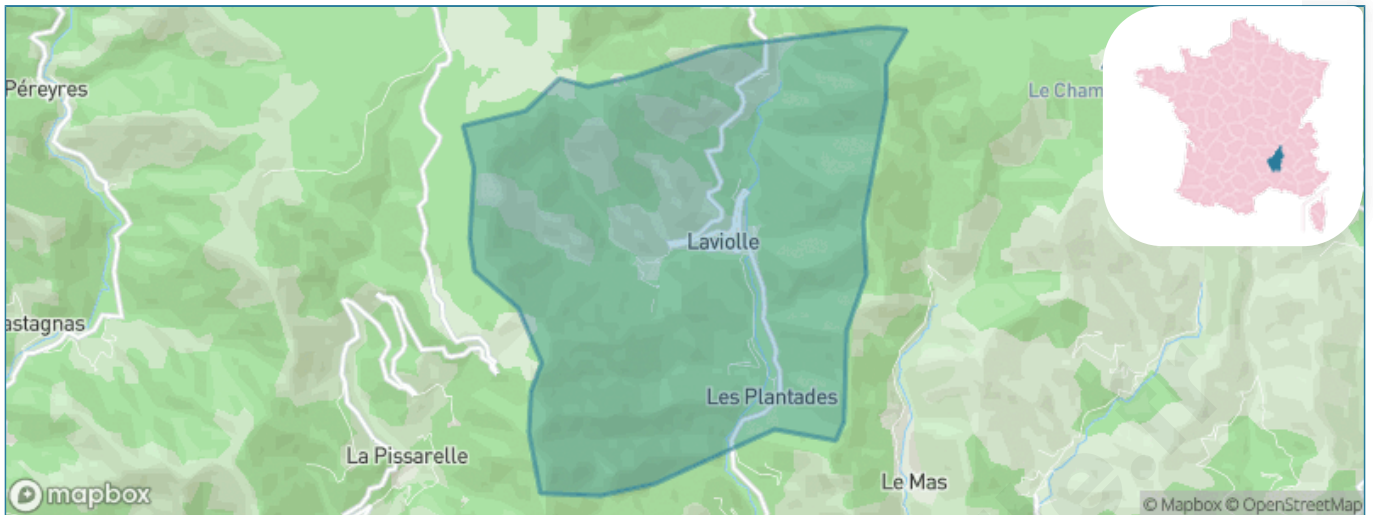
Présenté par

**BIEN** dans  
ma **VILLE** 

# Sommaire

|   |    |
|---|----|
| Situation géographique .....            | 3  |
| Statistiques sur la population .....    | 4  |
| Evolution du nombre d'habitants .....   | 4  |
| Tranche d'âge .....                     | 5  |
| 0-14 ans .....                          | 5  |
| 15-29 ans .....                         | 5  |
| 30-44 ans .....                         | 5  |
| 45-59 ans .....                         | 5  |
| 60-74 ans .....                         | 5  |
| 75-89 ans .....                         | 5  |
| 90 ans et + .....                       | 5  |
| Activité professionnelle .....          | 5  |
| Agriculteurs .....                      | 5  |
| Artisans, Commerçants .....             | 5  |
| Cadres et sup. ....                     | 5  |
| Professions intermédiaires .....        | 5  |
| Employé .....                           | 5  |
| Ouvrier .....                           | 5  |
| Retraité .....                          | 5  |
| Autres .....                            | 5  |
| Niveau de diplôme .....                 | 6  |
| Sans diplôme ou CEP .....               | 6  |
| Brevet, BEPC, DNB .....                 | 6  |
| CAP-BEP ou équivalent .....             | 6  |
| BAC ou équivalent .....                 | 6  |
| BAC+2 .....                             | 6  |
| BAC+3 ou +4 .....                       | 6  |
| BAC+5 ou plus .....                     | 6  |
| Composition des ménages .....           | 6  |
| Couple sans enfant .....                | 6  |
| Couple avec enfant(s) .....             | 6  |
| Famille monoparentale .....             | 6  |
| Colocation / Autre .....                | 6  |
| Personnes seules .....                  | 6  |
| Profils électoraux .....                | 7  |
| Premier tour .....                      | 7  |
| Sécurité .....                          | 9  |
| Evolution du nombre d'infractions ..... | 9  |
| Pour comparer .....                     | 10 |
| Services à la population .....          | 11 |
| Commerce .....                          | 11 |
| Éducation .....                         | 11 |
| Villes autour de Laviolle .....         | 12 |

# Situation géographique



## i Informations clés

- **Région** : Auvergne-Rhône-Alpes
- **Département** : Ardèche
- **Code postal** : 07530
- **Superficie** : 13 km<sup>2</sup>



# Statistiques sur la population



Nombre d'habitants

**98**



Age moyen

**55 ans**



Pop active

**33.7%**



Taux chômage

**9.3%**



Pop densité

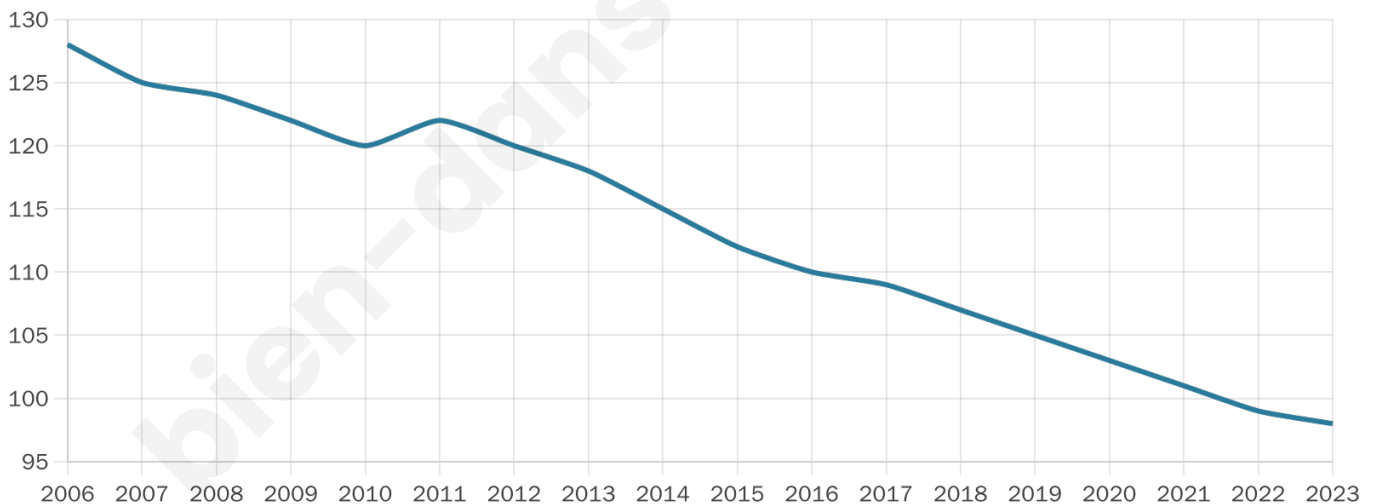
**8 h/km<sup>2</sup>**



Revenu moyen

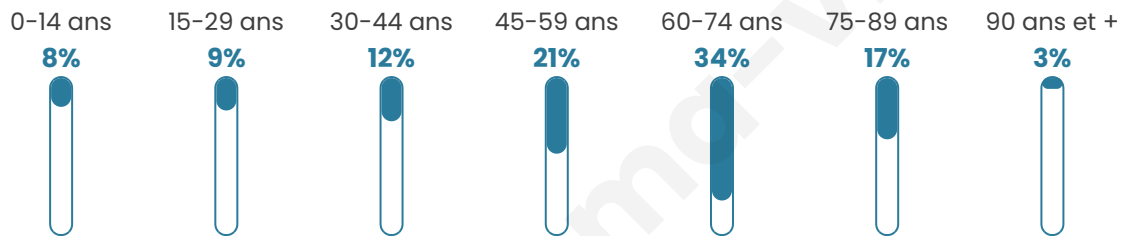
**19 750 €/an**

## Evolution du nombre d'habitants

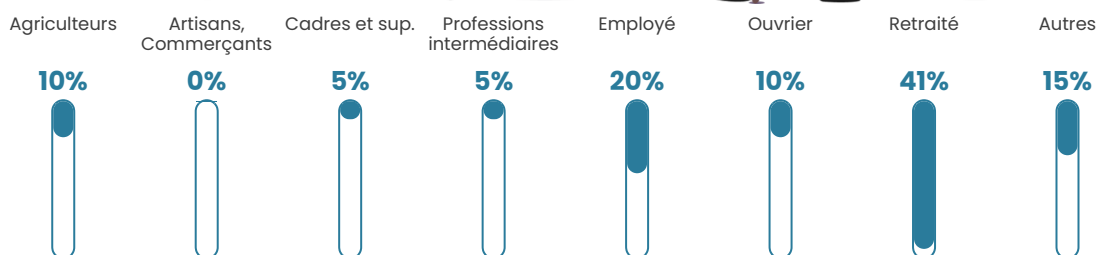


Sources : Institut national de la statistique et des études économiques (insee) selon Les dernières parutions officielles de 2024 portant sur les années 2020, 2021 et 2022.

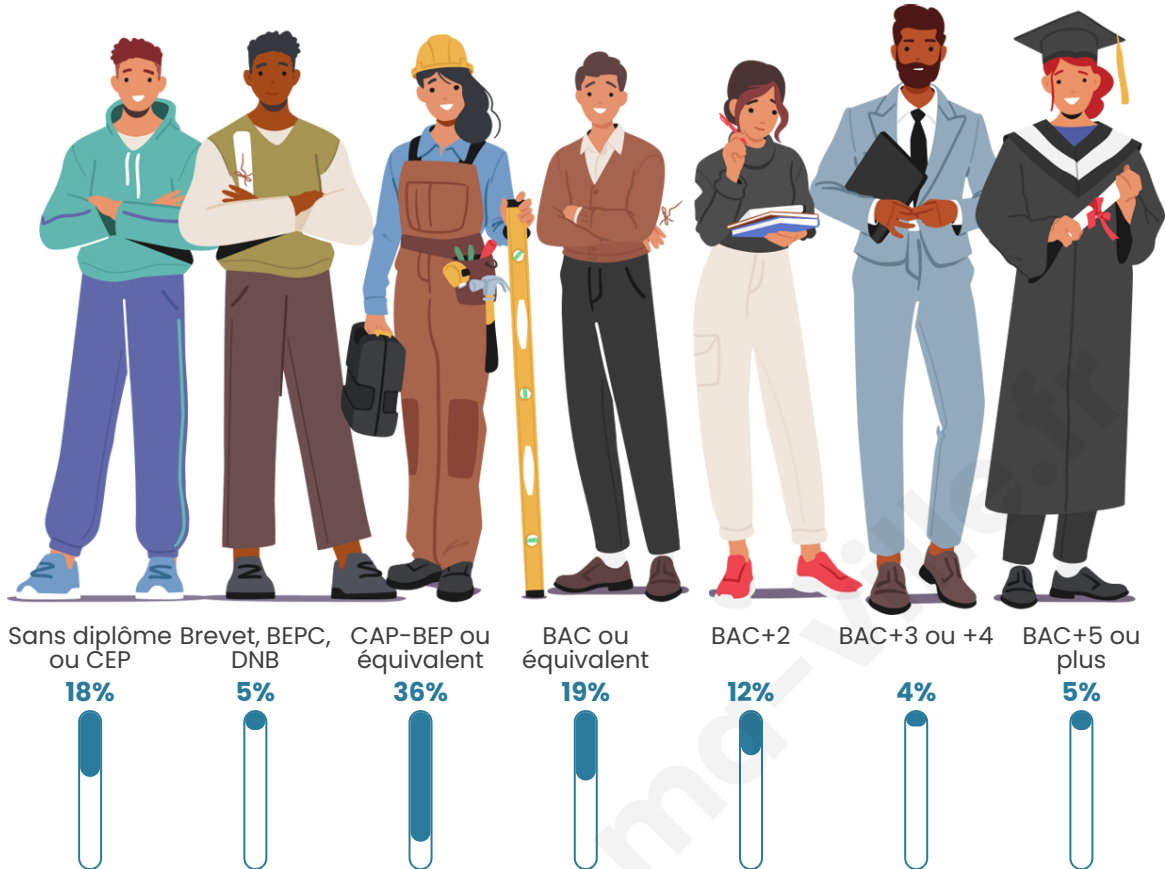
## Tranche d'âge



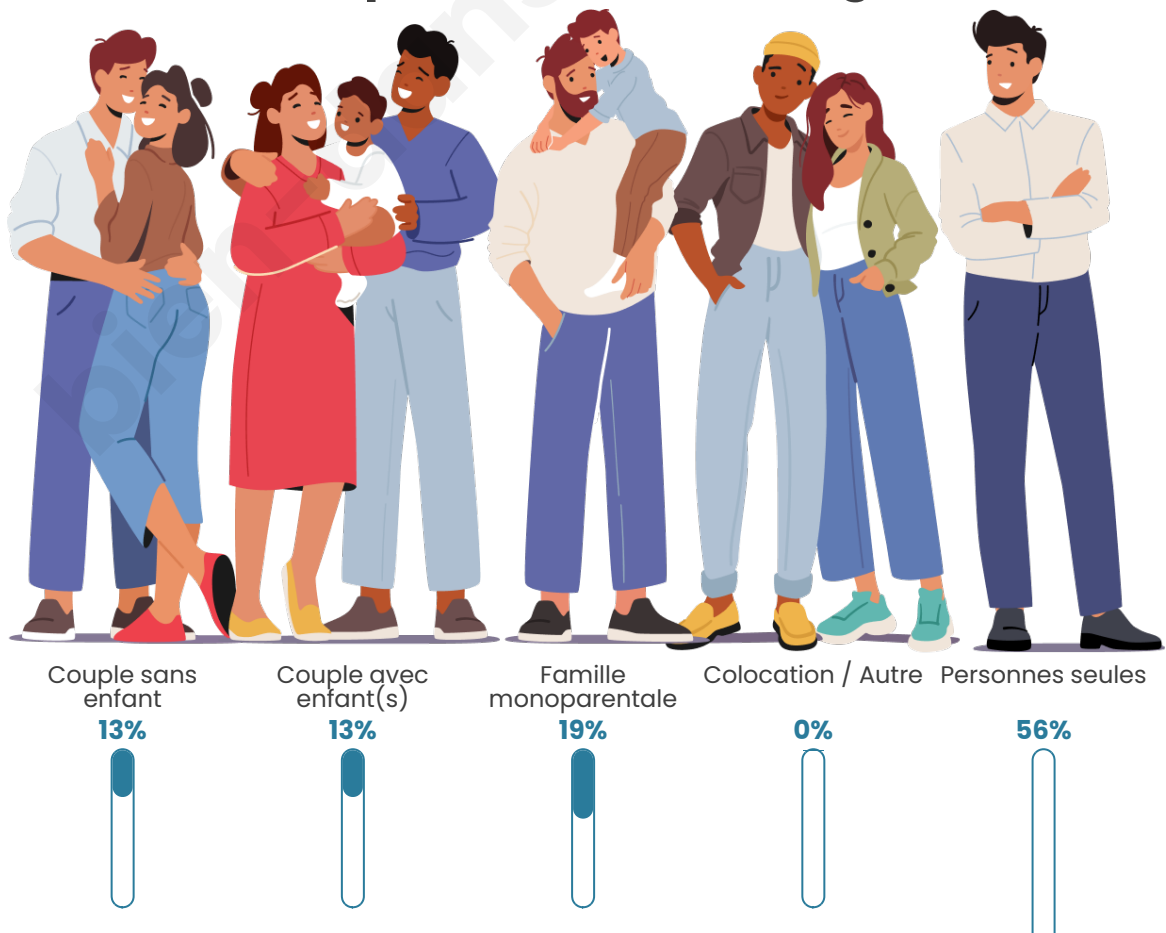
## Activité professionnelle



## Niveau de diplôme















## Composition des ménages



# Profils électoraux

## Premier tour

|   |                           |         |
|---|---------------------------|---------|
|    | Jean-Luc<br>MÉLENCHON     | 35.37 % |
|    | Marine LE PEN             | 21.95 % |
|    | Emmanuel<br>MACRON        | 15.85 % |
|    | Jean LASSALLE             | 7.32 %  |
|  | Éric ZEMMOUR              | 3.66 %  |
|  | Yannick JADOT             | 3.66 %  |
|  | Valérie PÉCRESSÉ          | 3.66 %  |
|  | Fabien ROUSSEL            | 2.44 %  |
|  | Nicolas DUPONT-<br>AIGNAN | 2.44 %  |
|  | Nathalie ARTHAUD          | 1.22 %  |
|  | Anne HIDALGO              | 1.22 %  |
|  | Philippe POUTOU           | 1.22 %  |

**116 inscrits**

Participation : 73.28%  
Votes blancs : 1.18%  
Votes nuls : 2.35%

## Second tour



Emmanuel  
MACRON

54,24 %



Marine LE PEN

45,76 %

### 116 inscrits

Participation : 65.52%  
Votes blancs : 18.42%  
Votes nuls : 3.95%

bien-dans-ma-ville.fr

# Sécurité



Agressions physiques / sexuelles

0



Cambriolages

0



Vols / dégradations

0



Stupéfiants

0

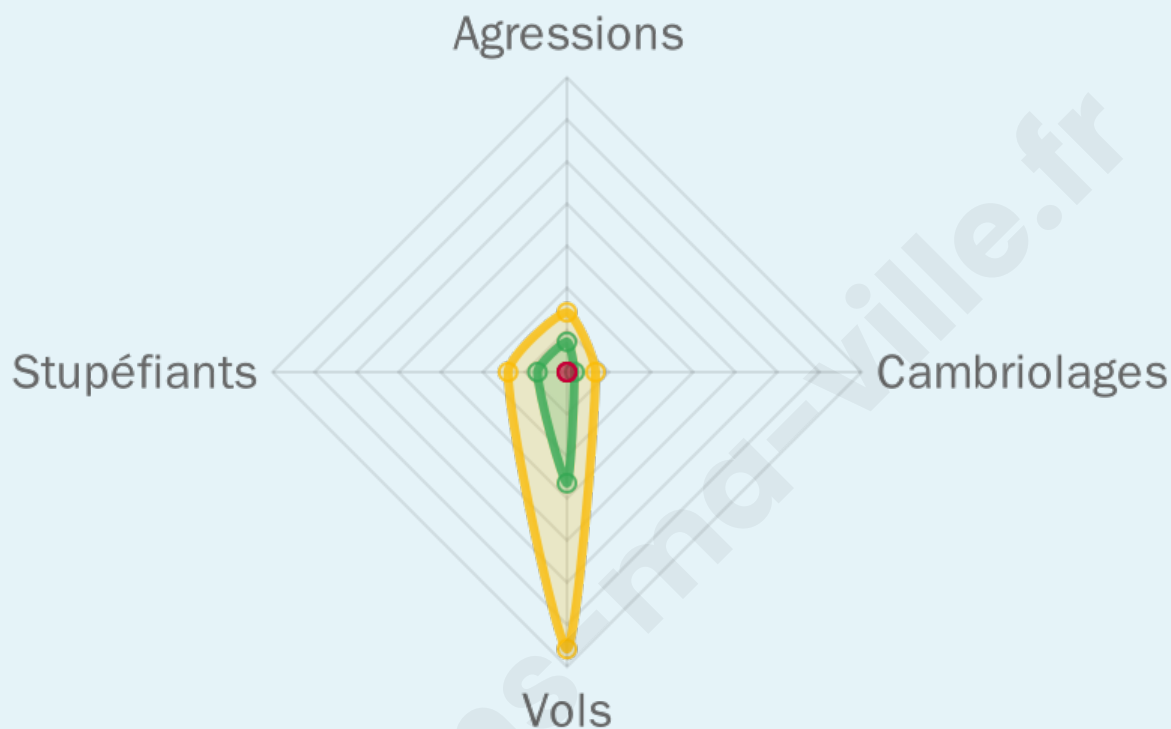
## Evolution du nombre d'infractions



## Pour comparer

(en proportion du nombre d'habitants)

■ Ville ■ Département ■ Région



Sources : Bases statistiques communale, départementale et régionale de la délinquance enregistrée par la police et la gendarmerie nationales selon les dernières parutions officielles de 2025 portant sur l'année 2024 ([data.gouv](https://data.gouv.fr)).

Agresions physiques / sexuelles : Violences sexuelles, coups et blessures volontaires intrafamiliaux, coups et blessures volontaires, autres coups, blessures volontaires et vols violents sans arme.

Cambriolages : Cambriolages de logements.

Vols : Vols avec armes, vols d'accessoires sur véhicules, vols dans les véhicules, vols de véhicules, vols sans violence contre des personnes, destructions, dégradations volontaires et escroqueries.

Stupéfiants : Trafic de stupéfiants dont (AFD) et usage de stupéfiants.

# Services à la population



## Commerce

|                    |   |
|--------------------|---|
| Hypermarché        | X <a href="#">Saint-Étienne-de-Fontbellon</a> 19km  |
| Supermarché        | X <a href="#">Lalevade-d'Ardèche</a> 13km           |
| Superette          | X <a href="#">Labastide-sur-Bésorgues</a> 4km       |
| Boulangerie        | X <a href="#">Genestelle</a> 5km                    |
| Boucherie          | X <a href="#">Buzet</a> 8km                         |
| Restaurant         | 1   |
| Garage             | 1   |
| Station-service    | X <a href="#">Lalevade-d'Ardèche</a> 13km           |
| Banque             | X <a href="#">Vals-les-Bains</a> 11km               |
| La poste           | X <a href="#">Vals-les-Bains</a> 11km               |
| Coiffeur           | X <a href="#">Vallées-d'Antraigues-Asperjoc</a> 6km |
| Tabac              | X <a href="#">Vallées-d'Antraigues-Asperjoc</a> 6km |
| Bars / discothèque | X <a href="#">Vallées-d'Antraigues-Asperjoc</a> 5km |
| Bibliothèque       | X <a href="#">Chirols</a> 10km                      |
| Cinéma             | X <a href="#">Aubenas</a> 17km                      |
| Vétérinaire        | X <a href="#">Lalevade-d'Ardèche</a> 12km           |



## Santé

|                                  |   |
|----------------------------------|---|
| Pharmacie                        | X <a href="#">Vallées-d'Antraigues-Asperjoc</a> 5km |
| Hôpital                          | X <a href="#">Vals-les-Bains</a> 13km               |
| Laboratoire d'analyses médicales | X <a href="#">Vals-les-Bains</a> 13km               |
| Etablissement pour handicapé     | X <a href="#">Vallées-d'Antraigues-Asperjoc</a> 6km |
| EHPA                             | X <a href="#">Vallées-d'Antraigues-Asperjoc</a> 6km |
| Médecin                          | X <a href="#">Mézilhac</a> 6km                      |
| Dentiste                         | X <a href="#">Vals-les-Bains</a> 12km               |
| Chirurgien                       | X <a href="#">Meyras</a> 11km                       |
| Dermatologue                     | X <a href="#">Sainte-Eulalie</a> 13km               |
| Anesthésiste                     | X <a href="#">Aubenas</a> 19km                      |
| Gastro-entérologue               | X <a href="#">Aubenas</a> 19km                      |
| Gynécologue                      | X <a href="#">Aubenas</a> 19km                      |
| Cancérologue                     | X <a href="#">Valence</a> 48km                      |
| Neurologue                       | X <a href="#">Aubenas</a> 18km                      |
| Ophtalmologue                    | X <a href="#">Vesseaux</a> 15km                     |
| ORL                              | X <a href="#">Aubenas</a> 17km                      |
| Cardiologue                      | X <a href="#">Aubenas</a> 18km                      |
| Pédiatre                         | X <a href="#">Saint-Didier-sous-Aubenas</a> 18km    |
| Pneumologue                      | X <a href="#">Aubenas</a> 17km                      |
| Psychologue                      | X <a href="#">Privas</a> 21km                       |
| Radiologue                       | X <a href="#">Aubenas</a> 18km                      |
| Rhumatologue                     | X <a href="#">Montélimar</a> 39km                   |
| Sage-femme                       | X <a href="#">Ucel</a> 16km                         |



## Éducation

|                         |   |
|-------------------------|---|
| Crèche                  | X <a href="#">Genestelle</a> 4km              |
| Ecole maternelle Public | X <a href="#">Vals-les-Bains</a> 11km         |
| Ecole maternelle Privé  | X <a href="#">Planfoy</a> 69km                |
| Ecole primaire Public   | X <a href="#">Labastide-sur-Bésorgues</a> 5km |
| Ecole primaire Privé    | X <a href="#">Vals-les-Bains</a> 12km         |
| Collège Public          | X <a href="#">Vals-les-Bains</a> 11km         |
| Collège Privé           | X <a href="#">Le Cheylard</a> 17km            |
| Lycée Public            | X <a href="#">Aubenas</a> 16km                |
| Lycée Privé             | X <a href="#">Aubenas</a> 17km                |

Sources : Base Sirene des entreprises et de leurs établissements selon les dernières parutions officielles de 2025 portant sur l'année 2024 ([data.gouv](#)). Liste, localisation et tarifs des professionnels de santé selon les dernières parutions officielles de 2025 portant sur l'année 2024 ([opendatasoft](#)) et FINISS Extraction du Fichier des établissements selon les dernières parutions officielles de 2025 portant sur l'année 2024 ([data.gouv](#)). Adresse et géolocalisation des établissements d'enseignement du premier et second degrés selon les dernières parutions officielles de 2025 portant sur l'année 2024 ([data.education.gouv](#))

## Villes autour de Laviolle

| Ville                              | Habitants | Superficie         | Pop densité          | Pop active | Taux chômage | Revenu moyen | Prix immobilier        |
|------------------------------------|-----------|--------------------|----------------------|------------|--------------|--------------|------------------------|
| Mézilhac                           | 107       | 26 km <sup>2</sup> | 4 h/km <sup>2</sup>  | 40.2%      | 4.7%         | 18 620 €/an  | 790 €/m <sup>2</sup>   |
| Labastide-sur-Bésorgues            | 285       | 17 km <sup>2</sup> | 17 h/km <sup>2</sup> | 37.9%      | 4.2%         | 20 360 €/an  | 1 056 €/m <sup>2</sup> |
| Aizac                              | 169       | 6 km <sup>2</sup>  | 28 h/km <sup>2</sup> | 40.8%      | 7.7%         | 19 890 €/an  | 862 €/m <sup>2</sup>   |
| Péreyres                           | 49        | 12 km <sup>2</sup> | 4 h/km <sup>2</sup>  | 38.8%      | 2%           | NC           | 3 184 €/m <sup>2</sup> |
| Vallées-d'Antraigues-Asperjoc      | 845       | 21 km <sup>2</sup> | 40 h/km <sup>2</sup> | 38.5%      | 5.8%         | 19 910 €/an  | 1 865 €/m <sup>2</sup> |
| Lachamp-Raphaël                    | 70        | 14 km <sup>2</sup> | 5 h/km <sup>2</sup>  | 37.1%      | 2.9%         | NC           | 1 616 €/m <sup>2</sup> |
| Juvinas                            | 187       | 8 km <sup>2</sup>  | 23 h/km <sup>2</sup> | 41.7%      | 6.4%         | 20 660 €/an  | 1 874 €/m <sup>2</sup> |
| Saint-Joseph-des-Bancs             | 200       | 12 km <sup>2</sup> | 17 h/km <sup>2</sup> | 41%        | 3.5%         | 19 080 €/an  | 1 690 €/m <sup>2</sup> |
| Burzet                             | 536       | 38 km <sup>2</sup> | 14 h/km <sup>2</sup> | 32.6%      | 5%           | 18 990 €/an  | 1 911 €/m <sup>2</sup> |
| Marcols-les-Eaux (1 avis)          | 291       | 16 km <sup>2</sup> | 18 h/km <sup>2</sup> | 23.7%      | 1.4%         | 20 840 €/an  | 732 €/m <sup>2</sup>   |
| Genestelle                         | 266       | 21 km <sup>2</sup> | 13 h/km <sup>2</sup> | 43.2%      | 7.9%         | 16 430 €/an  | 1 045 €/m <sup>2</sup> |
| Saint-Andéol-de-Fourchades         | 52        | 16 km <sup>2</sup> | 3 h/km <sup>2</sup>  | 38.5%      | 7.7%         | NC           | 1 667 €/m <sup>2</sup> |
| Le Chambon                         | 58        | 10 km <sup>2</sup> | 6 h/km <sup>2</sup>  | 27.6%      | 1.7%         | NC           | 1 279 €/m <sup>2</sup> |
| Sagnes-et-Goudoulet                | 121       | 25 km <sup>2</sup> | 5 h/km <sup>2</sup>  | 50.4%      | 8.3%         | NC           | 2 920 €/m <sup>2</sup> |
| Saint-Pierre-de-Colombier (1 avis) | 444       | 9 km <sup>2</sup>  | 49 h/km <sup>2</sup> | 52.9%      | 4.1%         | 18 980 €/an  | 1 023 €/m <sup>2</sup> |

bien-dans-ma-ville.fr



# **Vous aimez votre ville ? Notez-la !**

Et faites-nous part de vos remarques constructives



Avec

**BIEN** dans ma **VILLE** 