



Version web

Ville de Laviéville

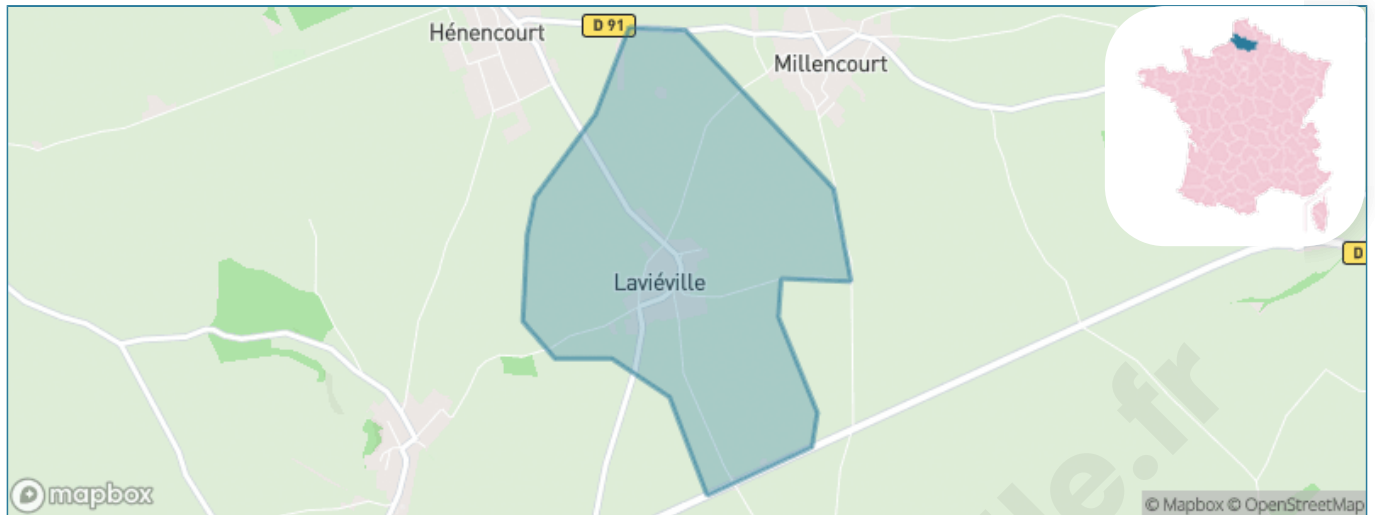
Présenté par

BIEN dans
ma **VILLE** 

Sommaire

| | |
|---|----|
| Situation géographique | 3 |
| Statistiques sur la population | 4 |
| Evolution du nombre d'habitants | 4 |
| Tranche d'âge | 5 |
| 0-14 ans | 5 |
| 15-29 ans | 5 |
| 30-44 ans | 5 |
| 45-59 ans | 5 |
| 60-74 ans | 5 |
| 75-89 ans | 5 |
| 90 ans et + | 5 |
| Activité professionnelle | 5 |
| Agriculteurs | 5 |
| Artisans, Commerçants | 5 |
| Cadres et sup. | 5 |
| Professions intermédiaires | 5 |
| Employé | 5 |
| Ouvrier | 5 |
| Retraité | 5 |
| Autres | 5 |
| Niveau de diplôme | 6 |
| Sans diplôme ou CEP | 6 |
| Brevet, BEPC, DNB | 6 |
| CAP-BEP ou équivalent | 6 |
| BAC ou équivalent | 6 |
| BAC+2 | 6 |
| BAC+3 ou +4 | 6 |
| BAC+5 ou plus | 6 |
| Composition des ménages | 6 |
| Couple sans enfant | 6 |
| Couple avec enfant(s) | 6 |
| Famille monoparentale | 6 |
| Colocation / Autre | 6 |
| Personnes seules | 6 |
| Profils électoraux | 7 |
| Premier tour | 7 |
| Sécurité | 8 |
| Evolution du nombre d'infractions | 8 |
| Pour comparer | 9 |
| Services à la population | 10 |
| Commerce | 10 |
| Éducation | 10 |
| Villes autour de Laviéville | 11 |

Situation géographique



i Informations clés

- **Région** : Hauts-de-France
- **Département** : Somme
- **Code postal** : 80300
- **Superficie** : 2 km²



Statistiques sur la population



Nombre d'habitants

170



Age moyen

37 ans



Pop active

45.3%



Taux chômage

12.9%



Pop densité

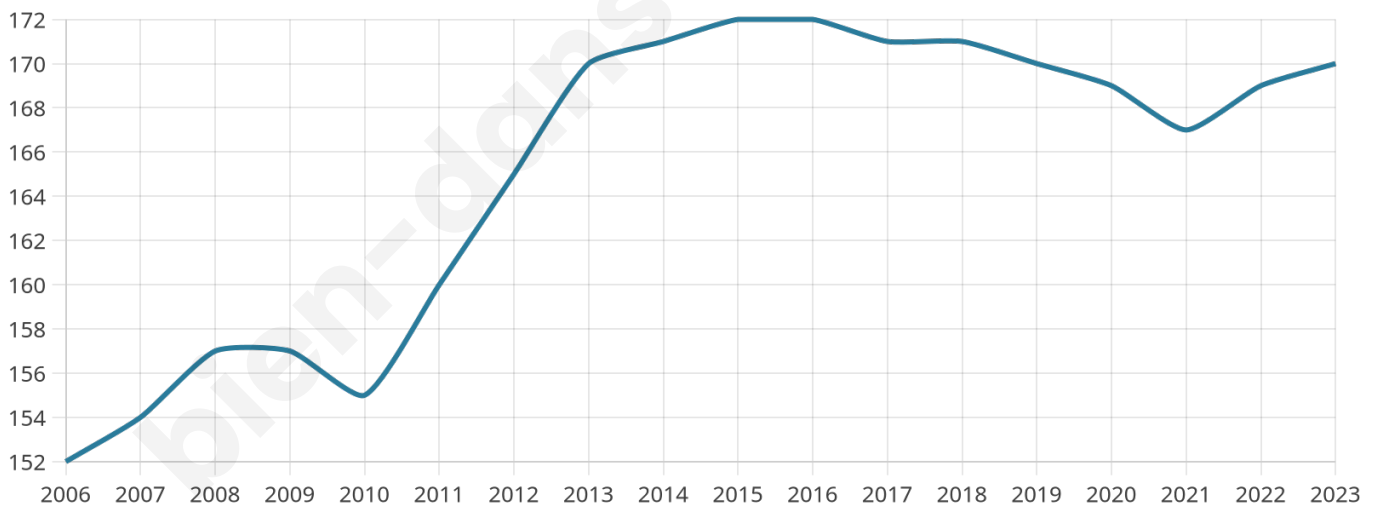
85 h/km²



Revenu moyen

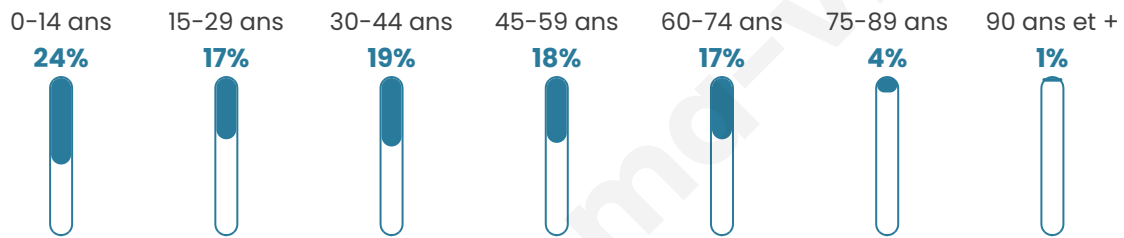
21 350 €/an

Evolution du nombre d'habitants

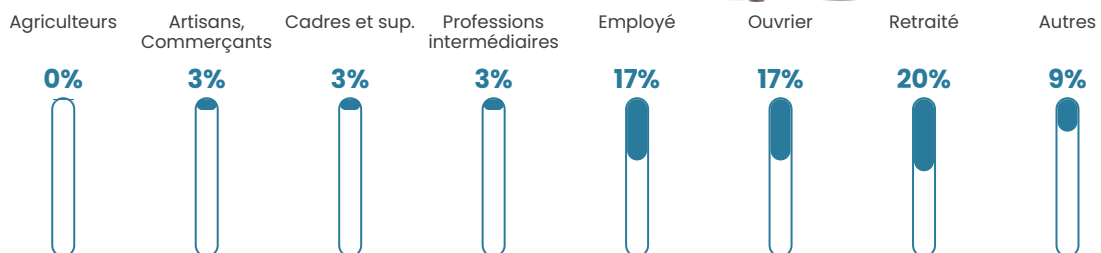


Sources : Institut national de la statistique et des études économiques (insee) selon Les dernières parutions officielles de 2024 portant sur les années 2020, 2021 et 2022.

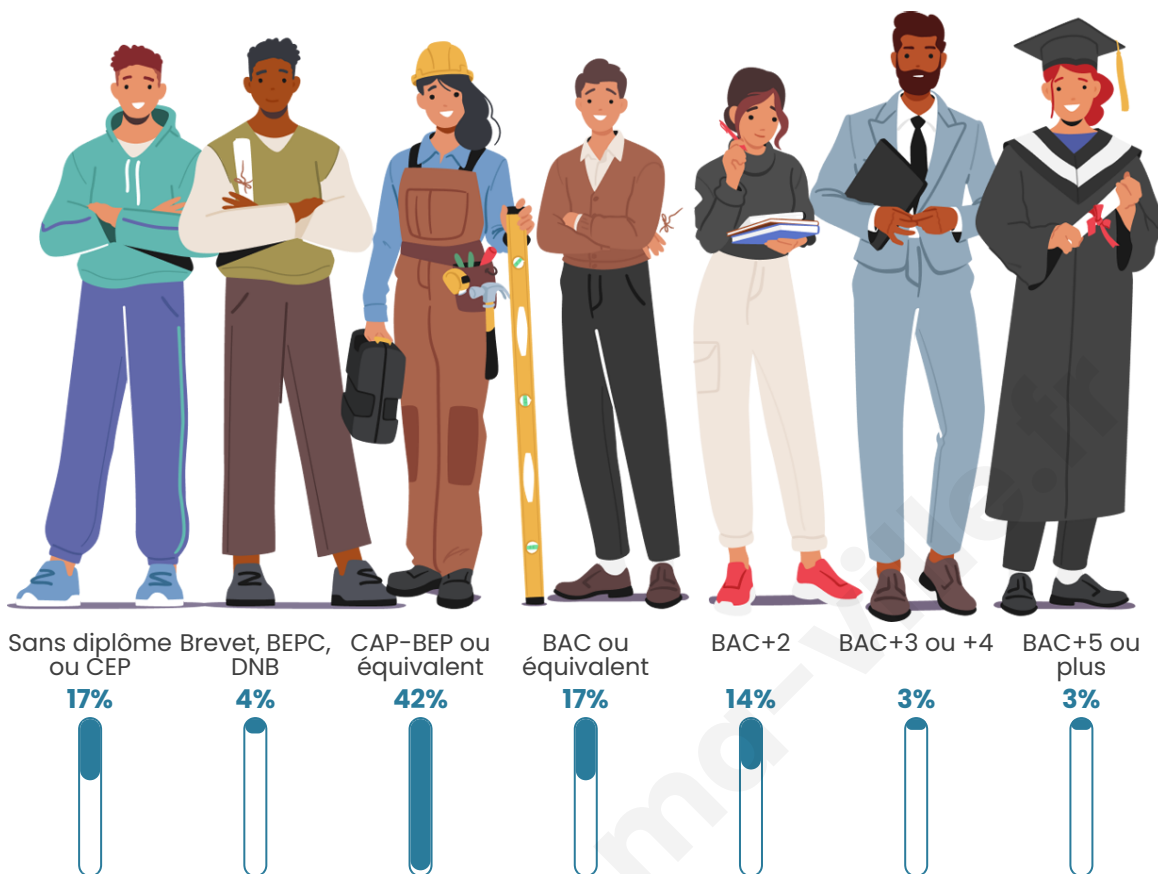
Tranche d'âge




Activité professionnelle



Niveau de diplôme









Composition des ménages



Profils électoraux

Premier tour

| | | |
|---|-----------------------|---------|
|  | Marine LE PEN | 37.78 % |
|  | Jean-Luc MÉLENCHON | 25.56 % |
|  | Emmanuel MACRON | 15.56 % |
|  | Valérie PÉCRESSE | 7.78 % |
|  | Éric ZEMMOUR | 5.56 % |
|  | Jean LASSALLE | 3.33 % |
|  | Fabien ROUSSEL | 2.22 % |
|  | Anne HIDALGO | 1.11 % |
|  | Nicolas DUPONT-AIGNAN | 1.11 % |
|  | Nathalie ARTHAUD | 0.00 % |
|  | Yannick JADOT | 0.00 % |
|  | Philippe POUTOU | 0.00 % |



121 inscrits

Participation : 76.86%

Votes blancs : 1.08%

Votes nuls : 2.15%

Second tour

| | | |
|---|-----------------|---------|
|  | Emmanuel MACRON | 33,73 % |
|  | Marine LE PEN | 66,27 % |

121 inscrits

Participation : 76.03%

Votes blancs : 6.52%

Votes nuls : 3.26%

Sécurité



Agressions physiques / sexuelles

0



Cambriolages

0



Vols / dégradations

0



Stupéfiants

0

Evolution du nombre d'infractions



Pour comparer

(en proportion du nombre d'habitants)



Sources : Bases statistiques communale, départementale et régionale de la délinquance enregistrée par la police et la gendarmerie nationales selon les dernières parutions officielles de 2025 portant sur l'année 2024 (data.gouv.fr).

Agressions physiques / sexuelles : Violences sexuelles, coups et blessures volontaires intrafamiliaux, coups et blessures volontaires, autres coups, blessures volontaires et vols violents sans arme.

Cambriolages : Cambriolages de logements.

Vols : Vols avec armes, vols d'accessoires sur véhicules, vols dans les véhicules, vols de véhicules, vols sans violence contre des personnes, destructions, dégradations volontaires et escroqueries.

Stupéfiants : Trafic de stupéfiants dont (AFD) et usage de stupéfiants.

Services à la population



Commerce

| | |
|--------------------|--|
| Hypermarché | X Glisy 20km |
| Supermarché | X Albert 5km |
| Superette | X Ribemont-sur-Ancre 3km |
| Boulangerie | X Albert 5km |
| Boucherie | X Albert 5km |
| Restaurant | X Heilly 5km |
| Garage | X Bresle 2km |
| Station-service | X Albert 5km |
| Banque | X Albert 5km |
| La poste | X Albert 5km |
| Coiffeur | X Ribemont-sur-Ancre 3km |
| Tabac | X Corbie 10km |
| Bars / discothèque | X Méricourt-l'Abbé 4km |
| Bibliothèque | X Glisy 19km |
| Cinéma | X Albert 5km |
| Vétérinaire | X Albert 5km |



Santé

| | |
|----------------------------------|---|
| Pharmacie | X Ribemont-sur-Ancre 3km |
| Hôpital | X Albert 5km |
| Laboratoire d'analyses médicales | X Albert 5km |
| Etablissement pour handicapé | X Albert 5km |
| EHPA | X Albert 5km |
| Médecin | X Albert 5km |
| Dentiste | X Albert 5km |
| Chirurgien | X Albert 6km |
| Dermatologue | X Albert 5km |
| Anesthésiste | X Amiens 24km |
| Gastro-entérologue | X Amiens 22km |
| Gynécologue | X Amiens 22km |
| Cancérologue | X Amiens 24km |
| Neurologue | X Amiens 21km |
| Ophtalmologue | X Albert 5km |
| ORL | X Amiens 24km |
| Cardiologue | X Albert 5km |
| Pédiatre | X Amiens 21km |
| Pneumologue | X Villers-Bretonneux 13km |
| Psychologue | X Amiens 23km |
| Radiologue | X Albert 5km |
| Rhumatologue | X Albert 5km |
| Sage-femme | X Albert 5km |



Éducation

| | |
|-------------------------|---|
| Crèche | X Morlancourt 5km |
| Ecole maternelle Public | X Buire-sur-l'Ancre 2km |
| Ecole maternelle Privé | X Amiens 23km |
| Ecole primaire Public | X Ville-sur-Ancre 3km |
| Ecole primaire Privé | X Albert 5km |
| Collège Public | X Albert 5km |
| Collège Privé | X Albert 5km |
| Lycée Public | X Albert 6km |
| Lycée Privé | X Méaulte 7km |

Sources : Base Sirene des entreprises et de leurs établissements selon les dernières parutions officielles de 2025 portant sur l'année 2024 ([data.gouv](#)). Liste, localisation et tarifs des professionnels de santé selon les dernières parutions officielles de 2025 portant sur l'année 2024 ([opendatasoft](#)) et FINISS Extraction du Fichier des établissements selon les dernières parutions officielles de 2025 portant sur l'année 2024 ([data.gouv](#)). Adresse et géolocalisation des établissements d'enseignement du premier et second degrés selon les dernières parutions officielles de 2025 portant sur l'année 2024 ([data.education.gouv](#))

Villes autour de Laviéville

| Ville | Habitants | Superficie | Pop densité | Pop active | Taux chômage | Revenu moyen | Prix immobilier |
|--------------------|-----------|--------------------|-----------------------|------------|--------------|--------------|------------------------|
| Bresle | 120 | 3 km ² | 40 h/km ² | 56.7% | 4.2% | 22 420 €/an | 1 288 €/m ² |
| Buire-sur-l'Ancre | 294 | 5 km ² | 59 h/km ² | 57.1% | 6.5% | 23 830 €/an | 1 387 €/m ² |
| Millencourt | 202 | 5 km ² | 40 h/km ² | 46.5% | 5% | 25 350 €/an | 1 009 €/m ² |
| Hénencourt | 194 | 3 km ² | 65 h/km ² | 52.1% | 5.2% | 22 770 €/an | 1 527 €/m ² |
| Ribemont-sur-Ancre | 609 | 9 km ² | 68 h/km ² | 49.6% | 5.1% | 23 010 €/an | 1 379 €/m ² |
| Treux (2 avis) | 220 | 2 km ² | 110 h/km ² | 45.9% | 3.6% | 22 990 €/an | 1 553 €/m ² |
| Méricourt-l'Abbé | 587 | 7 km ² | 84 h/km ² | 52.6% | 5.8% | 23 330 €/an | 2 247 €/m ² |
| Dernancourt | 517 | 6 km ² | 86 h/km ² | 48.5% | 3.7% | 24 930 €/an | 2 046 €/m ² |
| Ville-sur-Ancre | 281 | 6 km ² | 47 h/km ² | 42.3% | 2.1% | 21 880 €/an | 2 035 €/m ² |
| Bouzincourt | 528 | 8 km ² | 66 h/km ² | 48.3% | 5.1% | 22 760 €/an | 1 171 €/m ² |
| Baizieux | 243 | 5 km ² | 49 h/km ² | 49% | 4.9% | 23 220 €/an | 1 528 €/m ² |
| Albert (1 avis) | 9 521 | 13 km ² | 732 h/km ² | 43.9% | 8.5% | 19 620 €/an | 1 320 €/m ² |
| Heilly | 438 | 9 km ² | 49 h/km ² | 51.4% | 2.5% | 24 420 €/an | 1 687 €/m ² |
| Morlancourt | 382 | 11 km ² | 35 h/km ² | 47.9% | 4.2% | 21 940 €/an | 1 385 €/m ² |
| Senlis-le-Sec | 324 | 8 km ² | 41 h/km ² | 41.4% | 3.7% | 21 690 €/an | 786 €/m ² |

bien-dans-ma-ville.fr



Vous aimez votre ville ? Notez-la !

Et faites-nous part de vos remarques constructives



Avec

BIEN dans
ma **VILLE** 