



Version web

Ville de Lavernay

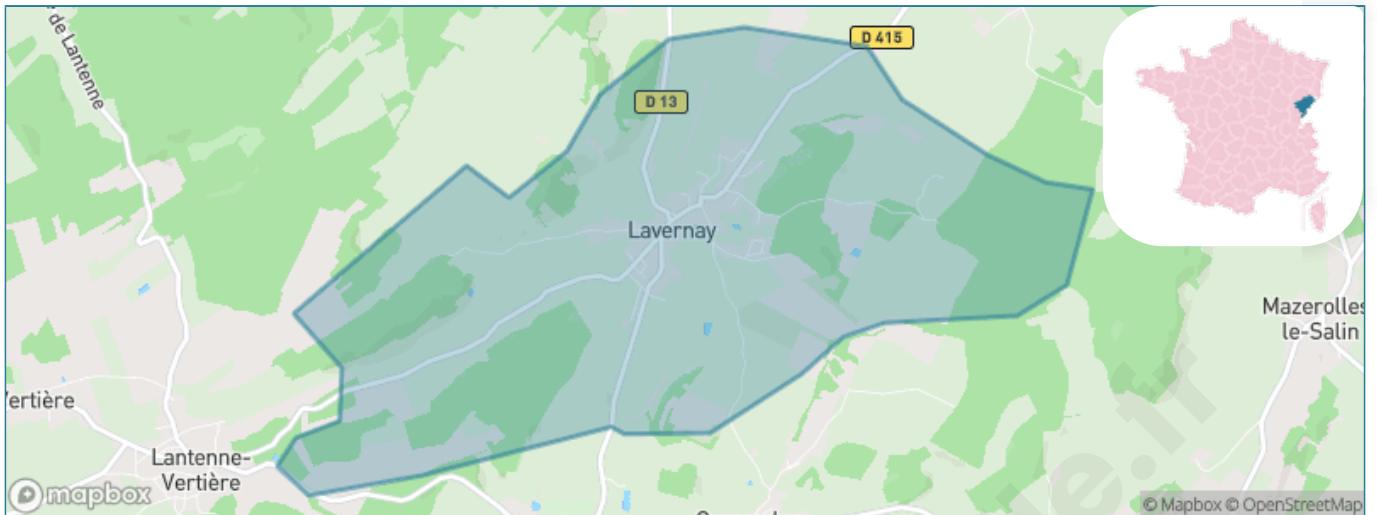
Présenté par

BIEN dans
ma **VILLE** 

Sommaire

Situation géographique	3
Statistiques sur la population	4
Evolution du nombre d'habitants	4
Tranche d'âge	5
0-14 ans	5
15-29 ans	5
30-44 ans	5
45-59 ans	5
60-74 ans	5
75-89 ans	5
90 ans et +	5
Activité professionnelle	5
Agriculteurs	5
Artisans, Commerçants	5
Cadres et sup.	5
Professions intermédiaires	5
Employé	5
Ouvrier	5
Retraité	5
Autres	5
Niveau de diplôme	6
Sans diplôme ou CEP	6
Brevet, BEPC, DNB	6
CAP-BEP ou équivalent	6
BAC ou équivalent	6
BAC+2	6
BAC+3 ou +4	6
BAC+5 ou plus	6
Composition des ménages	6
Couple sans enfant	6
Couple avec enfant(s)	6
Famille monoparentale	6
Colocation / Autre	6
Personnes seules	6
Profils électoraux	7
Premier tour	7
Sécurité	8
Evolution du nombre d'infractions	8
Pour comparer	9
Services à la population	10
Commerce	10
Éducation	10
Villes autour de Lavernay	11

Situation géographique



i Informations clés

- **Région** : Bourgogne-Franche-Comté
- **Département** : Doubs
- **Code postal** : 25170
- **Superficie** : 7 km²

RÉGION
BOURGOGNE
FRANCHE
COMTE

Doubs
le Département

Statistiques sur la population



Nombre d'habitants

589



Age moyen

38 ans



Pop active

50.9%



Taux chômage

3.7%



Pop densité

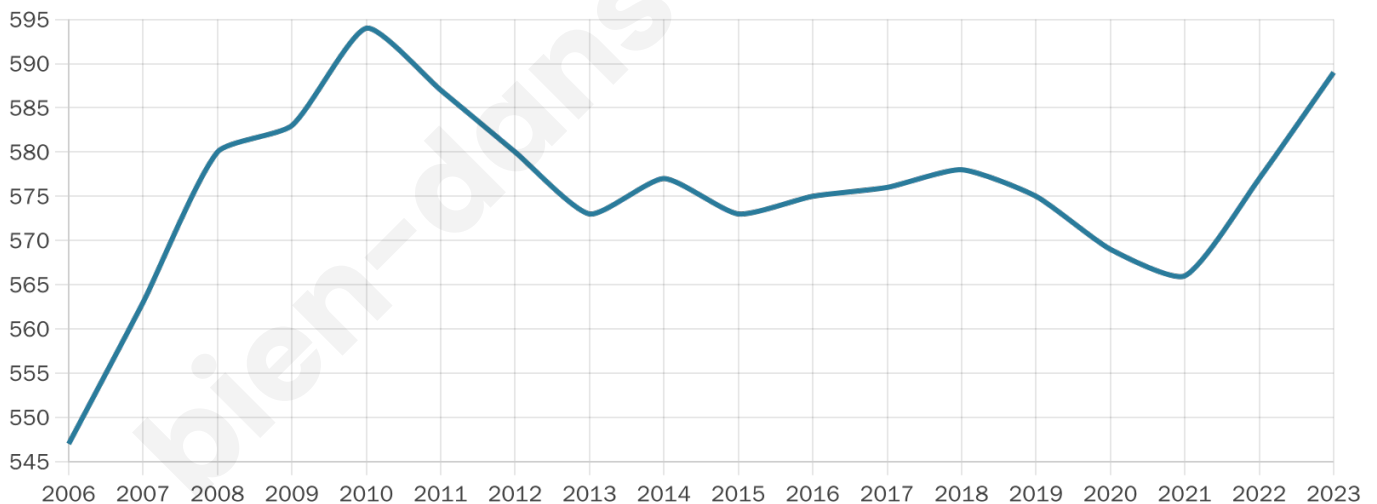
84 h/km²



Revenu moyen

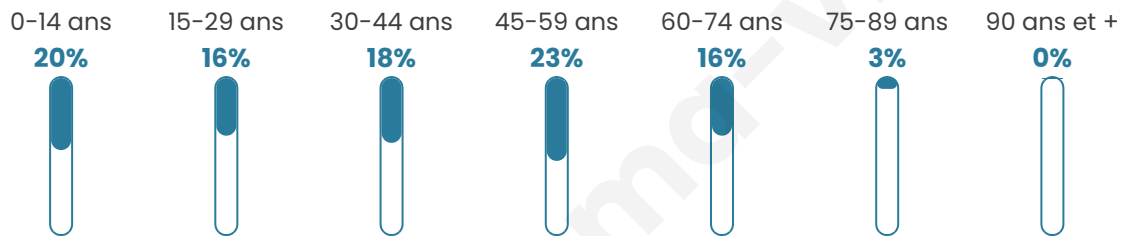
24 100 €/an

Evolution du nombre d'habitants

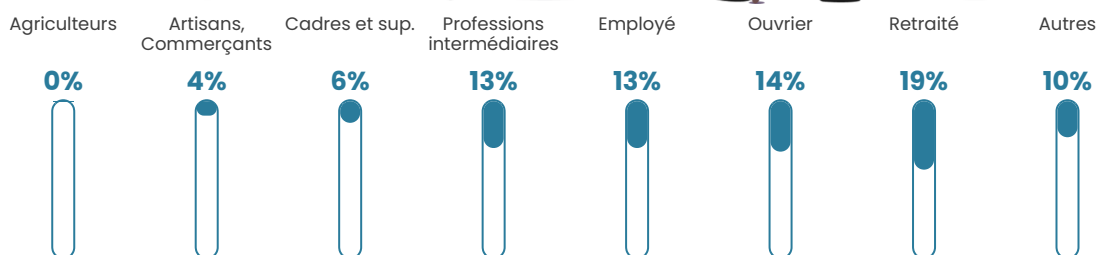


Sources : Institut national de la statistique et des études économiques (insee) selon Les dernières parutions officielles de 2024 portant sur les années 2020, 2021 et 2022.


Tranche d'âge




Activité professionnelle



Niveau de diplôme





Composition des ménages



Profils électoraux

Premier tour

	Marine LE PEN	30.53 %
	Jean-Luc MÉLENCHON	22.12 %
	Emmanuel MACRON	21.18 %
	Yannick JADOT	7.79 %
	Éric ZEMMOUR	6.23 %
	Valérie PÉCRESSE	4.67 %
	Jean LASSALLE	2.18 %
	Nathalie ARTHAUD	1.25 %
	Philippe POUTOU	1.25 %
	Nicolas DUPONT-AIGNAN	1.25 %
	Fabien ROUSSEL	0.93 %
	Anne HIDALGO	0.62 %



426 inscrits

Participation : 78.17%

Votes blancs : 2.10%

Votes nuls : 1.50%

Second tour

	Emmanuel MACRON	48,75 %
	Marine LE PEN	51,25 %

426 inscrits

Participation : 74.88%

Votes blancs : 9.09%

Votes nuls : 2.82%

Sécurité



Agressions physiques / sexuelles

0



Cambriolages

0



Vols / dégradations

0



Stupéfiants

0

Evolution du nombre d'infractions



Pour comparer

(en proportion du nombre d'habitants)



Sources : Bases statistiques communale, départementale et régionale de la délinquance enregistrée par la police et la gendarmerie nationales selon les dernières parutions officielles de 2025 portant sur l'année 2024 ([data.gouv](https://data.gouv.fr)).

Agressions physiques / sexuelles : Violences sexuelles, coups et blessures volontaires intrafamiliaux, coups et blessures volontaires, autres coups, blessures volontaires et vols violents sans arme.

Cambriolages : Cambriolages de logements.

Vols : Vols avec armes, vols d'accessoires sur véhicules, vols dans les véhicules, vols de véhicules, vols sans violence contre des personnes, destructions, dégradations volontaires et escroqueries.

Stupéfiants : Trafic de stupéfiants dont (AFD) et usage de stupéfiants.

Services à la population



Commerce

Hypermarché	X Saint-Vit 7km
Supermarché	X Marnay 6km
Superette	1
Boulangerie	X Recologne 3km
Boucherie	X Marnay 6km
Restaurant	X Recologne 3km
Garage	1
Station-service	X Marnay 5km
Banque	X Recologne 3km
La poste	X Marnay 6km
Coiffeur	X Recologne 3km
Tabac	X Marnay 6km
Bars / discothèque	1
Bibliothèque	X Burgille 3km
Cinéma	X Besançon 13km
Vétérinaire	X Marnay 6km



Santé

Pharmacie	X Recologne 3km
Hôpital	X Besançon 11km
Laboratoire d'analyses médicales	X Saint-Vit 8km
Etablissement pour handicapé	X Pelousey 8km
EHPA	X Marnay 6km
Médecin	X Recologne 3km
Dentiste	X Marnay 6km
Chirurgien	X Besançon 11km
Dermatologue	X Besançon 11km
Anesthésiste	X Besançon 12km
Gastro-entérologue	X Besançon 11km
Gynécologue	X Besançon 11km
Cancérologue	X Chalon-sur-Saône 88km
Neurologue	X Besançon 11km
Ophtalmologue	X Besançon 12km
ORL	X Besançon 11km
Cardiologue	X Serre-les-Sapins 9km
Pédiatre	X Besançon 12km
Pneumologue	X Besançon 12km
Psychologue	X Montferrand-le-Château 10km
Radiologue	X Besançon 11km
Rhumatologue	X Besançon 11km
Sage-femme	X Marnay 5km



Éducation

Crèche	X Recologne 3km
Ecole maternelle Public	X Émagny 8km
Ecole maternelle Privé	X Divonne-les-Bains 103km
Ecole primaire Public	1
Ecole primaire Privé	X Pirey 10km
Collège Public	X Marnay 6km
Collège Privé	X Pirey 10km
Lycée Public	X Dannemarie-sur-Crète 7km
Lycée Privé	X Besançon 14km

Sources : Base Sirene des entreprises et de leurs établissements selon les dernières parutions officielles de 2025 portant sur l'année 2024 ([data.gouv](#)). Liste, localisation et tarifs des professionnels de santé selon les dernières parutions officielles de 2025 portant sur l'année 2024 ([opendatasoft](#)) et FINISS Extraction du Fichier des établissements selon les dernières parutions officielles de 2025 portant sur l'année 2024 ([data.gouv](#)). Adresse et géolocalisation des établissements d'enseignement du premier et second degrés selon les dernières parutions officielles de 2025 portant sur l'année 2024 ([data.education.gouv](#))

Villes autour de Lavernay

Ville	Habitants	Superficie	Pop densité	Pop active	Taux chômage	Revenu moyen	Prix immobilier
Franey (1 avis)	263	3 km ²	88 h/km ²	48.3%	1.9%	24 110 €/an	1 404 €/m ²
Recologne	730	6 km ²	122 h/km ²	45.3%	1.5%	25 880 €/an	1 570 €/m ²
Corcondray	148	5 km ²	30 h/km ²	49.3%	5.4%	24 530 €/an	2 217 €/m ²
Corcelles-Ferrières	214	2 km ²	107 h/km ²	50.9%	1.4%	24 890 €/an	1 867 €/m ²
Placey	197	2 km ²	99 h/km ²	47.2%	1.5%	25 830 €/an	1 782 €/m ²
Burgille	562	9 km ²	62 h/km ²	52.7%	2.8%	25 370 €/an	1 749 €/m ²
Villers-Buzon	312	3 km ²	104 h/km ²	45.2%	1.6%	25 650 €/an	1 437 €/m ²
Lantenne-Vertière	562	9 km ²	62 h/km ²	48%	3.4%	25 510 €/an	2 879 €/m ²
Ruffey-le-Château	366	7 km ²	52 h/km ²	49.7%	5.2%	25 620 €/an	1 900 €/m ²
Mazerolles-le-Salin	218	4 km ²	55 h/km ²	53.7%	2.8%	29 270 €/an	774 €/m ²
Marnay	1 528	10 km ²	153 h/km ²	46.3%	2.6%	23 800 €/an	1 193 €/m ²
Noironte	405	6 km ²	68 h/km ²	51.1%	3.7%	25 420 €/an	1 837 €/m ²
Audeux	420	1 km ²	420 h/km ²	52.6%	2.1%	26 080 €/an	2 178 €/m ²
Courchapon	247	5 km ²	49 h/km ²	49.8%	2.8%	24 350 €/an	2 173 €/m ²
Étrabonne	182	5 km ²	36 h/km ²	47.8%	1.6%	22 960 €/an	864 €/m ²

bien-dans-ma-ville.fr



Vous aimez votre ville ? Notez-la !

Et faites-nous part de vos remarques constructives



Avec

BIEN dans ma **VILLE** 