



Version web

# Ville de Laveraët

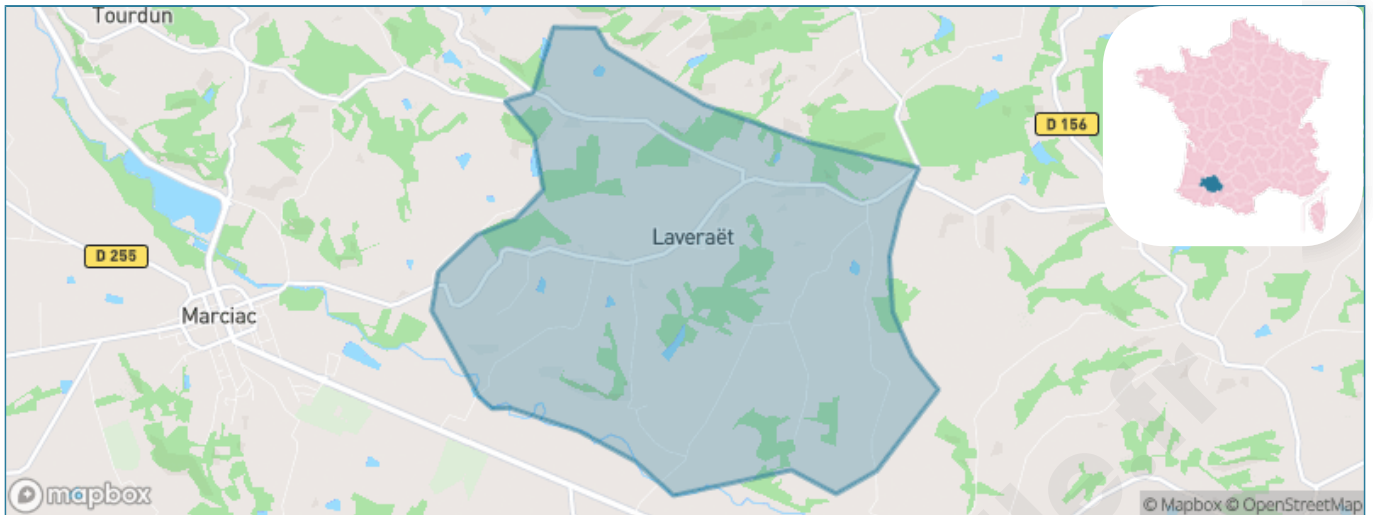
Présenté par

**BIEN** dans  
ma **VILLE** 

# Sommaire

Situation géographique .....	3
Statistiques sur la population .....	4
Evolution du nombre d'habitants .....	4
Tranche d'âge .....	5
0-14 ans .....	5
15-29 ans .....	5
30-44 ans .....	5
45-59 ans .....	5
60-74 ans .....	5
75-89 ans .....	5
90 ans et + .....	5
Activité professionnelle .....	5
Agriculteurs .....	5
Artisans, Commerçants .....	5
Cadres et sup. ....	5
Professions intermédiaires .....	5
Employé .....	5
Ouvrier .....	5
Retraité .....	5
Autres .....	5
Niveau de diplôme .....	6
Sans diplôme ou CEP .....	6
Brevet, BEPC, DNB .....	6
CAP-BEP ou équivalent .....	6
BAC ou équivalent .....	6
BAC+2 .....	6
BAC+3 ou +4 .....	6
BAC+5 ou plus .....	6
Composition des ménages .....	6
Couple sans enfant .....	6
Couple avec enfant(s) .....	6
Famille monoparentale .....	6
Colocation / Autre .....	6
Personnes seules .....	6
Profils électoraux .....	7
Premier tour .....	7
Sécurité .....	8
Evolution du nombre d'infractions .....	8
Pour comparer .....	9
Services à la population .....	10
Commerce .....	10
Éducation .....	10
Villes autour de Laveraët .....	11

# Situation géographique



## i Informations clés

- **Région** : Occitanie
- **Département** : Gers
- **Code postal** : 32230
- **Superficie** : 11 km<sup>2</sup>



# Statistiques sur la population



Nombre d'habitants

**103**



Age moyen

**51 ans**



Pop active

**39.8%**



Taux chômage

**13.3%**



Pop densité

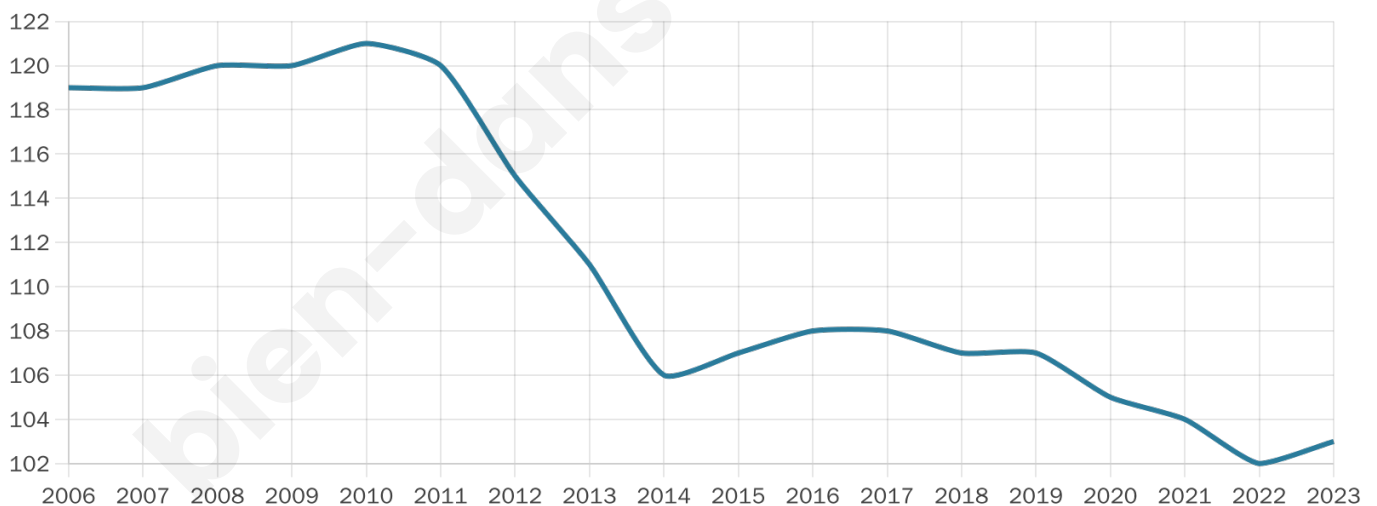
**9 h/km<sup>2</sup>**



Revenu moyen

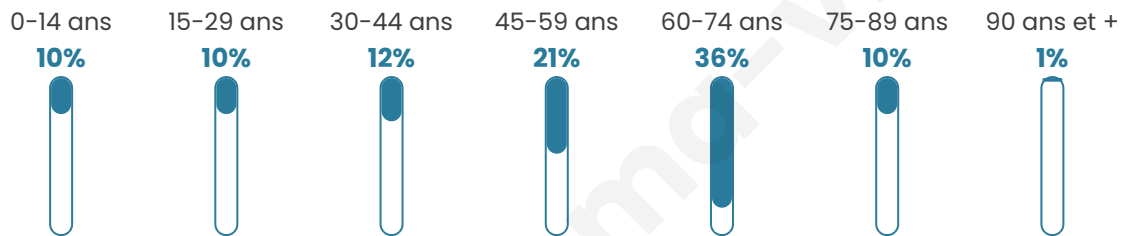
**NC**

## Evolution du nombre d'habitants

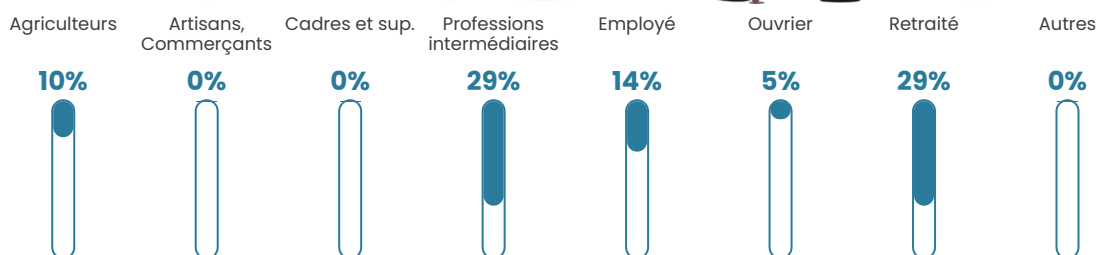


Sources : Institut national de la statistique et des études économiques (insee) selon Les dernières parutions officielles de 2024 portant sur les années 2020, 2021 et 2022.


## Tranche d'âge




## Activité professionnelle



## Niveau de diplôme




## Composition des ménages



# Profils électoraux

## Premier tour

	Marine LE PEN	21.05 %
	Jean LASSALLE	19.30 %
	Jean-Luc MÉLENCHON	17.54 %
	Éric ZEMMOUR	14.04 %
	Emmanuel MACRON	8.77 %
	Fabien ROUSSEL	5.26 %
	Yannick JADOT	5.26 %
	Valérie PÉCRESSE	5.26 %
	Anne HIDALGO	1.75 %
	Nicolas DUPONT-AIGNAN	1.75 %
	Nathalie ARTHAUD	0.00 %
	Philippe POUTOU	0.00 %



### 77 inscrits

Participation : 75.32%

Votes blancs : 1.72%

Votes nuls : 0.00%

## Second tour

	Emmanuel MACRON	42,86 %
	Marine LE PEN	57,14 %

### 77 inscrits

Participation : 64.94%

Votes blancs : 14%

Votes nuls : 2%

# Sécurité



Agressions physiques / sexuelles

0



Cambriolages

0



Vols / dégradations

0



Stupéfiants

0

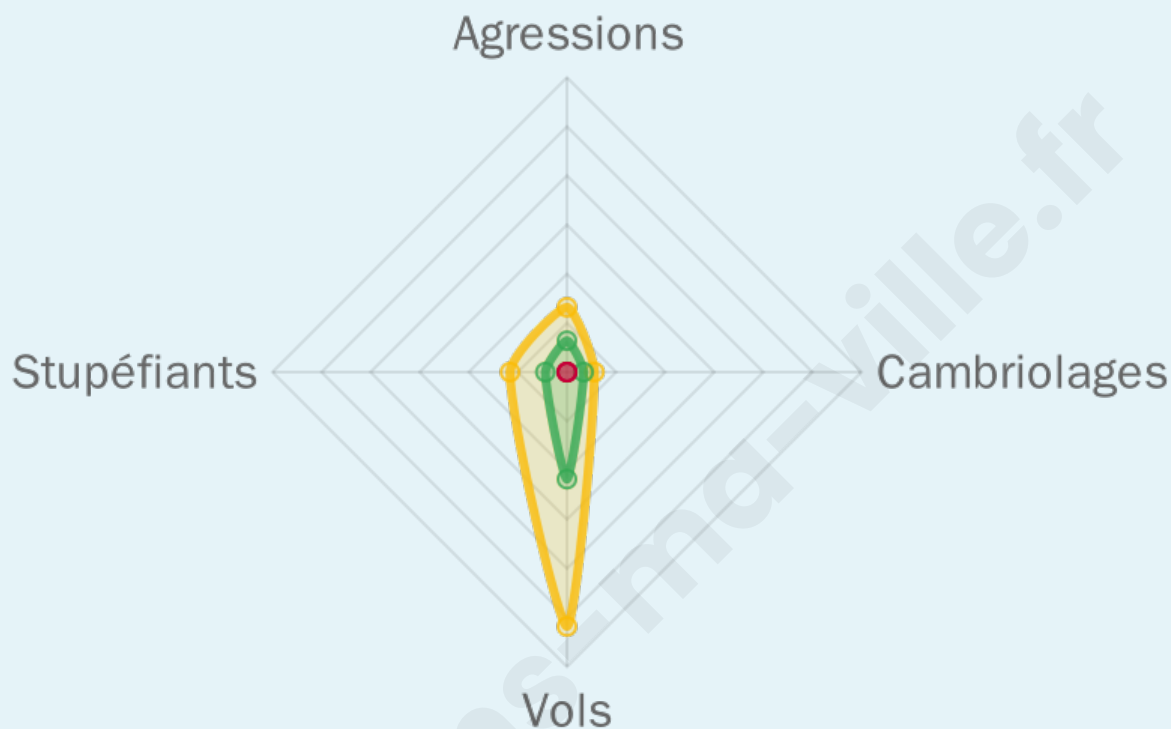
## Evolution du nombre d'infractions



## Pour comparer

(en proportion du nombre d'habitants)

■ Ville ■ Département ■ Région



Sources : Bases statistiques communale, départementale et régionale de la délinquance enregistrée par la police et la gendarmerie nationales selon les dernières parutions officielles de 2025 portant sur l'année 2024 ([data.gouv](https://data.gouv.fr)).

Agressions physiques / sexuelles : Violences sexuelles, coups et blessures volontaires intrafamiliaux, coups et blessures volontaires, autres coups, blessures volontaires et vols violents sans arme.

Cambriolages : Cambriolages de logements.

Vols : Vols avec armes, vols d'accessoires sur véhicules, vols dans les véhicules, vols de véhicules, vols sans violence contre des personnes, destructions, dégradations volontaires et escroqueries.

Stupéfiants : Trafic de stupéfiants dont (AFD) et usage de stupéfiants.

# Services à la population



## Commerce

Hypermarché	X <a href="#">Maubourguet</a> 17km
Supermarché	X <a href="#">Marciac</a> 4km
Superette	X <a href="#">Marciac</a> 5km
Boulangerie	X <a href="#">Marciac</a> 5km
Boucherie	X <a href="#">Miélan</a> 14km
Restaurant	X <a href="#">Mascaras</a> 3km
Garage	X <a href="#">Marciac</a> 4km
Station-service	X <a href="#">Marciac</a> 4km
Banque	X <a href="#">Marciac</a> 5km
La poste	X <a href="#">Montesquiou</a> 10km
Coiffeur	X <a href="#">Marciac</a> 5km
Tabac	X <a href="#">Marciac</a> 5km
Bars / discothèque	X <a href="#">Marciac</a> 5km
Bibliothèque	X <a href="#">Mirande</a> 15km
Cinéma	X <a href="#">Marciac</a> 5km
Vétérinaire	X <a href="#">Miélan</a> 13km



## Santé

Pharmacie	X <a href="#">Marciac</a> 5km
Hôpital	X <a href="#">Vic-en-Bigorre</a> 21km
Laboratoire d'analyses médicales	X <a href="#">Mirande</a> 15km
Etablissement pour handicapé	X <a href="#">Ladevèze-Ville</a> 10km
EHPA	X <a href="#">Marciac</a> 5km
Médecin	X <a href="#">Marciac</a> 5km
Dentiste	X <a href="#">Villecomtal-sur-Arros</a> 15km
Chirurgien	X <a href="#">Vic-Fezensac</a> 26km
Dermatologue	X <a href="#">Auch</a> 33km
Anesthésiste	X <a href="#">Tarbes</a> 36km
Gastro-entérologue	X <a href="#">Tarbes</a> 36km
Gynécologue	X <a href="#">Tarbes</a> 36km
Cancérologue	X <a href="#">Tarbes</a> 36km
Neurologue	X <a href="#">Tarbes</a> 35km
Ophtalmologue	X <a href="#">Saint-Michel</a> 18km
ORL	X <a href="#">Auch</a> 34km
Cardiologue	X <a href="#">Vic-en-Bigorre</a> 21km
Pédiatre	X <a href="#">Tarbes</a> 35km
Pneumologue	X <a href="#">Auch</a> 33km
Psychologue	X <a href="#">Castelnau-Rivière-Basse</a> 20km
Radiologue	X <a href="#">Vic-en-Bigorre</a> 21km
Rhumatologue	X <a href="#">Auch</a> 33km
Sage-femme	X <a href="#">Vic-en-Bigorre</a> 21km



## Éducation

Crèche	X <a href="#">Marciac</a> 5km
Ecole maternelle Public	X <a href="#">Haget</a> 13km
Ecole maternelle Privé	X <a href="#">Plaisance-du-Touch</a> 88km
Ecole primaire Public	X <a href="#">Marciac</a> 5km
Ecole primaire Privé	X <a href="#">Pouylebon</a> 7km
Collège Public	X <a href="#">Marciac</a> 5km
Collège Privé	X <a href="#">Préchac-sur-Adour</a> 19km
Lycée Public	X <a href="#">Mirande</a> 15km
Lycée Privé	X <a href="#">Monlezun</a> 5km

Sources : Base Sirene des entreprises et de leurs établissements selon les dernières parutions officielles de 2025 portant sur l'année 2024 ([data.gouv](#)). Liste, localisation et tarifs des professionnels de santé selon les dernières parutions officielles de 2025 portant sur l'année 2024 ([opendatasoft](#)) et FINISS Extraction du Fichier des établissements selon les dernières parutions officielles de 2025 portant sur l'année 2024 ([data.gouv](#)). Adresse et géolocalisation des établissements d'enseignement du premier et second degrés selon les dernières parutions officielles de 2025 portant sur l'année 2024 ([data.education.gouv](#))

## Villes autour de Laveraët

Ville	Habitants	Superficie	Pop densité	Pop active	Taux chômage	Revenu moyen	Prix immobilier
Mascaras	56	6 km <sup>2</sup>	9 h/km <sup>2</sup>	42.9%	3.6%	NC	NC
Scieurac-et-Flourès	44	5 km <sup>2</sup>	9 h/km <sup>2</sup>	29.5%	6.8%	NC	1 590 €/m <sup>2</sup>
Pallanne	61	5 km <sup>2</sup>	12 h/km <sup>2</sup>	34.4%	3.3%	NC	754 €/m <sup>2</sup>
Monlezun	157	17 km <sup>2</sup>	9 h/km <sup>2</sup>	40.1%	7.6%	21 740 €/an	1 463 €/m <sup>2</sup>
Marciac	1 213	20 km <sup>2</sup>	61 h/km <sup>2</sup>	35%	3.9%	20 390 €/an	1 509 €/m <sup>2</sup>
Saint-Christaud	64	11 km <sup>2</sup>	6 h/km <sup>2</sup>	40.6%	4.7%	NC	1 445 €/m <sup>2</sup>
Armous-et-Cau	96	9 km <sup>2</sup>	11 h/km <sup>2</sup>	39.6%	0%	NC	3 452 €/m <sup>2</sup>
Tourdun	117	7 km <sup>2</sup>	17 h/km <sup>2</sup>	51.3%	3.4%	22 600 €/an	469 €/m <sup>2</sup>
Bassoues	334	32 km <sup>2</sup>	10 h/km <sup>2</sup>	40.1%	3.3%	18 900 €/an	705 €/m <sup>2</sup>
Ricourt	44	7 km <sup>2</sup>	6 h/km <sup>2</sup>	54.5%	9.1%	NC	1 697 €/m <sup>2</sup>
Courties	46	6 km <sup>2</sup>	8 h/km <sup>2</sup>	54.3%	17.4%	NC	1 459 €/m <sup>2</sup>
Bars	123	10 km <sup>2</sup>	12 h/km <sup>2</sup>	52.8%	4.1%	26 760 €/an	318 €/m <sup>2</sup>
Pouylebon	143	14 km <sup>2</sup>	10 h/km <sup>2</sup>	35.7%	2.1%	19 690 €/an	1 028 €/m <sup>2</sup>
Juillac	116	7 km <sup>2</sup>	17 h/km <sup>2</sup>	29.3%	0%	21 000 €/an	1 083 €/m <sup>2</sup>
Troncens	159	13 km <sup>2</sup>	12 h/km <sup>2</sup>	45.3%	3.1%	18 460 €/an	851 €/m <sup>2</sup>

bien-dans-ma-ville.fr



# Vous aimez votre ville ? Notez-la !

Et faites-nous part de vos remarques constructives



Avec

**BIEN** dans ma **VILLE** 