



Version web

# Ville de Lavatoggio

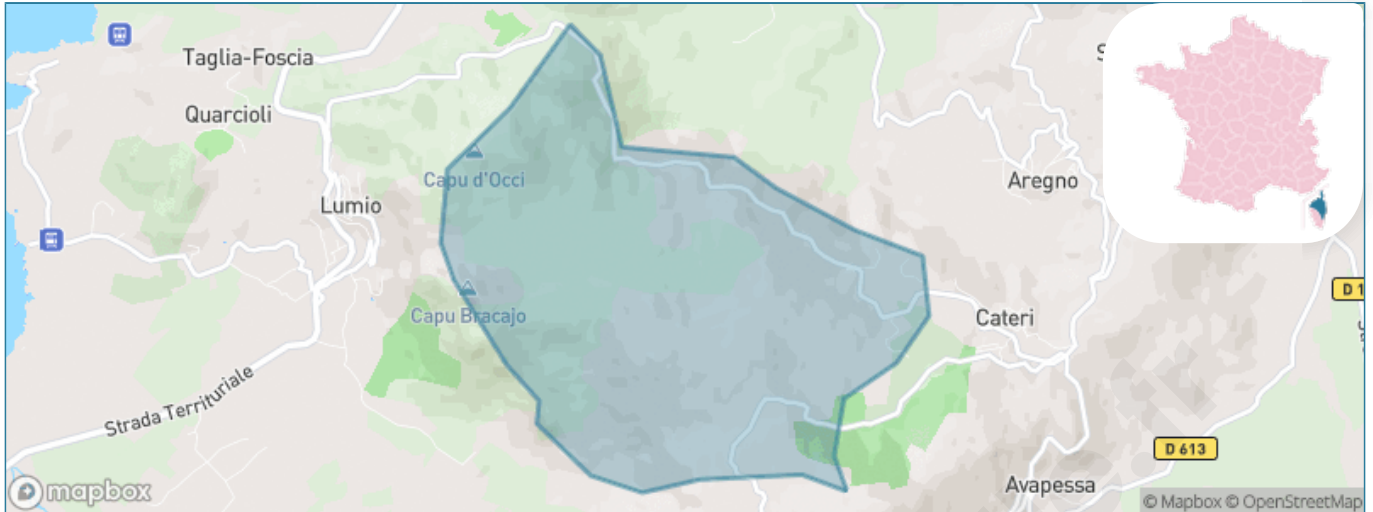
Présenté par

**BIEN** dans  
ma **VILLE** 

# Sommaire

Situation géographique .....	3
Statistiques sur la population .....	4
Evolution du nombre d'habitants .....	4
Tranche d'âge .....	5
0-14 ans .....	5
15-29 ans .....	5
30-44 ans .....	5
45-59 ans .....	5
60-74 ans .....	5
75-89 ans .....	5
90 ans et + .....	5
Activité professionnelle .....	5
Agriculteurs .....	5
Artisans, Commerçants .....	5
Cadres et sup. ....	5
Professions intermédiaires .....	5
Employé .....	5
Ouvrier .....	5
Retraité .....	5
Autres .....	5
Niveau de diplôme .....	6
Sans diplôme ou CEP .....	6
Brevet, BEPC, DNB .....	6
CAP-BEP ou équivalent .....	6
BAC ou équivalent .....	6
BAC+2 .....	6
BAC+3 ou +4 .....	6
BAC+5 ou plus .....	6
Composition des ménages .....	6
Couple sans enfant .....	6
Couple avec enfant(s) .....	6
Famille monoparentale .....	6
Colocation / Autre .....	6
Personnes seules .....	6
Profils électoraux .....	7
Premier tour .....	7
Sécurité .....	8
Evolution du nombre d'infractions .....	8
Pour comparer .....	9
Services à la population .....	10
Commerce .....	10
Éducation .....	10
Villes autour de Lavatoggio .....	11

# Situation géographique



## i Informations clés

- **Région** : Corse
- **Département** : Haute-corse
- **Code postal** : 20225
- **Superficie** : 6 km<sup>2</sup>



# Statistiques sur la population



Nombre d'habitants

**154**



Age moyen

**48 ans**



Pop active

**40.9%**



Taux chômage

**16.1%**



Pop densité

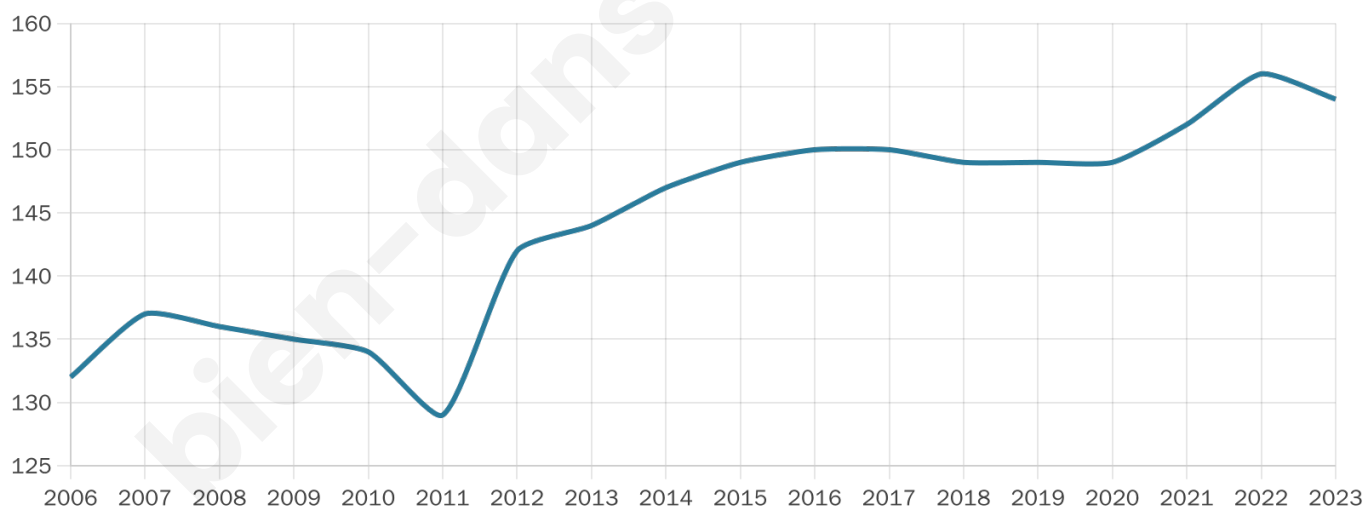
**26 h/km<sup>2</sup>**



Revenu moyen

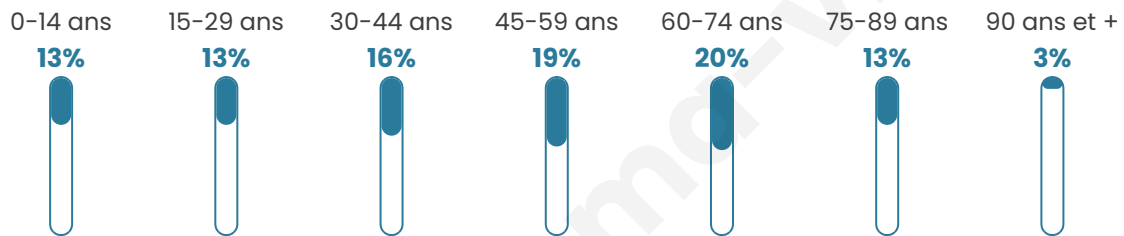
**19 770 €/an**

## Evolution du nombre d'habitants

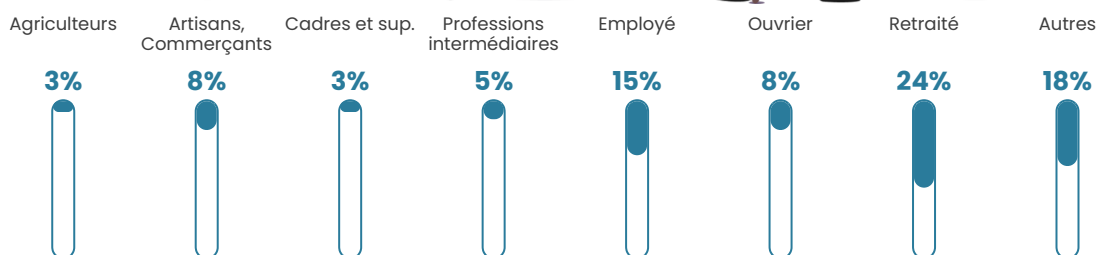


Sources : Institut national de la statistique et des études économiques (insee) selon Les dernières parutions officielles de 2024 portant sur les années 2020, 2021 et 2022.


## Tranche d'âge




## Activité professionnelle



## Niveau de diplôme




## Composition des ménages



# Profils électoraux



## Premier tour

	Marine LE PEN	30.38 %
	Éric ZEMMOUR	18.99 %
	Emmanuel MACRON	15.19 %
	Jean-Luc MÉLENCHON	15.19 %
	Jean LASSALLE	8.86 %
	Yannick JADOT	3.80 %
	Valérie PÉCRESE	2.53 %
	Nicolas DUPONT-AIGNAN	2.53 %
	Nathalie ARTHAUD	1.27 %
	Anne HIDALGO	1.27 %
	Fabien ROUSSEL	0.00 %
	Philippe POUTOU	0.00 %

### 146 inscrits

Participation : 56.16%  
Votes blancs : 3.66%  
Votes nuls : 0.00%

## Second tour

	Emmanuel MACRON	43,42 %
	Marine LE PEN	56,58 %

### 146 inscrits

Participation : 58.9%  
Votes blancs : 10.47%  
Votes nuls : 1.16%

# Sécurité



Agressions physiques / sexuelles

0



Cambriolages

0



Vols / dégradations

0



Stupéfiants

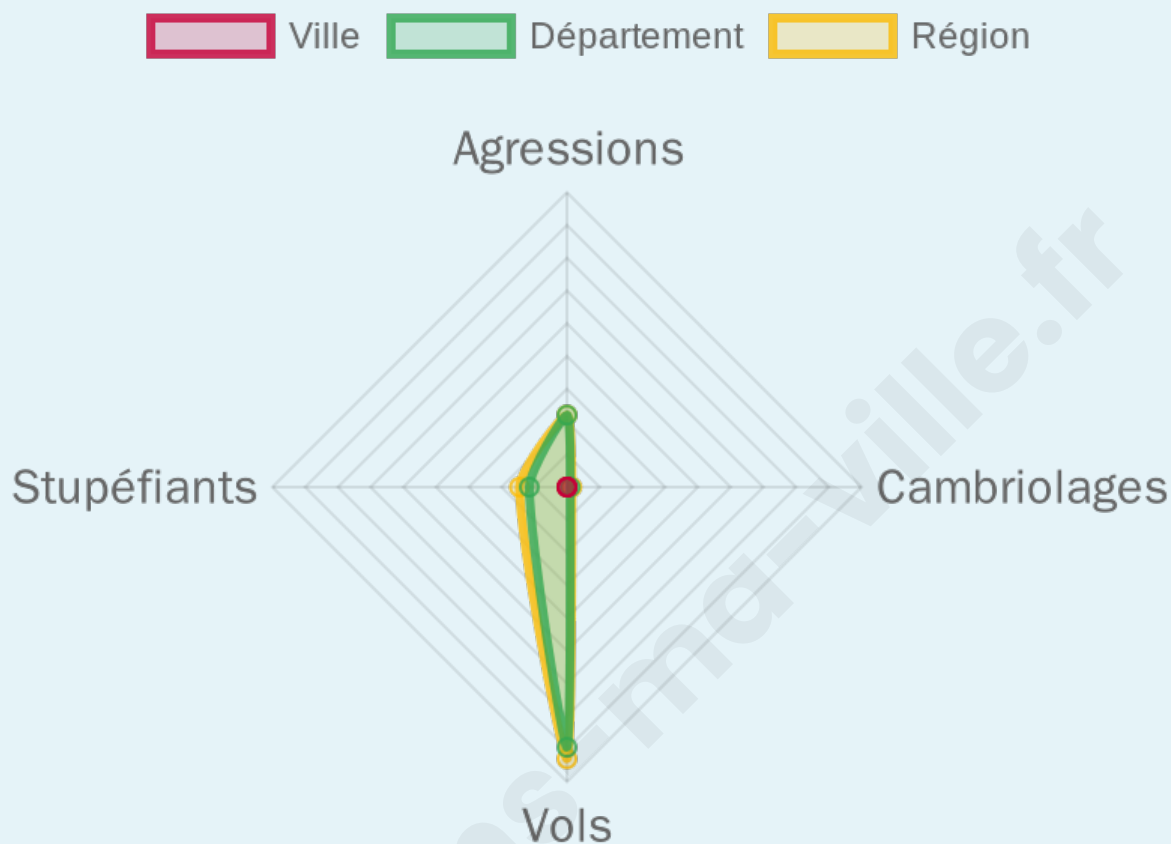
0

## Evolution du nombre d'infractions



## Pour comparer

(en proportion du nombre d'habitants)



Sources : Bases statistiques communale, départementale et régionale de la délinquance enregistrée par la police et la gendarmerie nationales selon les dernières parutions officielles de 2025 portant sur l'année 2024 ([data.gouv](https://data.gouv.fr)).

Agresions physiques / sexuelles : Violences sexuelles, coups et blessures volontaires intrafamiliaux, coups et blessures volontaires, autres coups, blessures volontaires et vols violents sans arme.

Cambriolages : Cambriolages de logements.

Vols : Vols avec armes, vols d'accessoires sur véhicules, vols dans les véhicules, vols de véhicules, vols sans violence contre des personnes, destructions, dégradations volontaires et escroqueries.

Stupéfiants : Trafic de stupéfiants dont (AFD) et usage de stupéfiants.

# Services à la population



## Commerce

Hypermarché	X <a href="#">Corbara</a> 4km
Supermarché	X <a href="#">L'Île-Rousse</a> 8km
Superette	X <a href="#">Aregno</a> 2km
Boulangerie	X <a href="#">Aregno</a> 4km
Boucherie	X <a href="#">Lumio</a> 5km
Restaurant	1
Garage	X <a href="#">Aregno</a> 2km
Station-service	X <a href="#">Algajola</a> 4km
Banque	X <a href="#">L'Île-Rousse</a> 3km
La poste	X <a href="#">L'Île-Rousse</a> 5km
Coiffeur	X <a href="#">Aregno</a> 1km
Tabac	X <a href="#">Calvi</a> 8km
Bars / discothèque	X <a href="#">Algajola</a> 4km
Bibliothèque	X <a href="#">Calenzana</a> 8km
Cinéma	X <a href="#">Corbara</a> 7km
Vétérinaire	X <a href="#">Lumio</a> 5km



## Santé

Pharmacie	X <a href="#">Lumio</a> 4km
Hôpital	X <a href="#">Calvi</a> 10km
Laboratoire d'analyses médicales	X <a href="#">L'Île-Rousse</a> 9km
Etablissement pour handicapé	X <a href="#">Santa-Reparata-di-Balagna</a> 5km
EHPA	X <a href="#">L'Île-Rousse</a> 8km
Médecin	X <a href="#">Aregno</a> 4km
Dentiste	X <a href="#">L'Île-Rousse</a> 8km
Chirurgien	X <a href="#">L'Île-Rousse</a> 8km
Dermatologue	X <a href="#">Bastia</a> 49km
Anesthésiste	X <a href="#">Furiani</a> 46km
Gastro-entérologue	X <a href="#">Bastia</a> 48km
Gynécologue	X <a href="#">L'Île-Rousse</a> 8km
Cancérologue	X <a href="#">Bastia</a> 48km
Neurologue	X <a href="#">Bastia</a> 47km
Ophthalmologue	X <a href="#">L'Île-Rousse</a> 9km
ORL	X <a href="#">Furiani</a> 47km
Cardiologue	X <a href="#">L'Île-Rousse</a> 8km
Pédiatre	X <a href="#">Borgo</a> 46km
Pneumologue	X <a href="#">Furiani</a> 47km
Psychologue	X <a href="#">L'Île-Rousse</a> 7km
Radiologue	X <a href="#">L'Île-Rousse</a> 8km
Rhumatologue	X <a href="#">Ajaccio</a> 71km
Sage-femme	X <a href="#">Belgodère</a> 14km



## Éducation

Crèche	X <a href="#">Santa-Reparata-di-Balagna</a> 6km
Ecole maternelle Public	X <a href="#">Calenzana</a> 8km
Ecole maternelle Privé	X <a href="#">Beausoleil</a> 176km
Ecole primaire Public	X <a href="#">Aregno</a> 2km
Ecole primaire Privé	X <a href="#">L'Île-Rousse</a> 8km
Collège Public	X <a href="#">L'Île-Rousse</a> 8km
Collège Privé	X <a href="#">Bastia</a> 48km
Lycée Public	X <a href="#">L'Île-Rousse</a> 8km
Lycée Privé	X <a href="#">Bastia</a> 48km

Sources : Base Sirene des entreprises et de leurs établissements selon les dernières parutions officielles de 2025 portant sur l'année 2024 ([data.gouv](#)). Liste, localisation et tarifs des professionnels de santé selon les dernières parutions officielles de 2025 portant sur l'année 2024 ([opendatasoft](#)) et FINISS Extraction du Fichier des établissements selon les dernières parutions officielles de 2025 portant sur l'année 2024 ([data.gouv](#)). Adresse et géolocalisation des établissements d'enseignement du premier et second degrés selon les dernières parutions officielles de 2025 portant sur l'année 2024 ([data.education.gouv](#))

## Villes autour de Lavatoggio

Ville	Habitants	Superficie	Pop densité	Pop active	Taux chômage	Revenu moyen	Prix immobilier
Cateri	247	3 km <sup>2</sup>	82 h/km <sup>2</sup>	47%	5.7%	21 180 €/an	2 326 €/m <sup>2</sup>
Aregno	588	9 km <sup>2</sup>	65 h/km <sup>2</sup>	46.4%	6.3%	20 750 €/an	2 800 €/m <sup>2</sup>
Avapessa	80	3 km <sup>2</sup>	27 h/km <sup>2</sup>	30%	2.5%	NC	2 950 €/m <sup>2</sup>
Sant'Antonino	127	4 km <sup>2</sup>	32 h/km <sup>2</sup>	48.8%	11%	NC	NC
Pigna	128	2 km <sup>2</sup>	64 h/km <sup>2</sup>	39.8%	7.8%	NC	9 048 €/m <sup>2</sup>
Lumio	1 224	19 km <sup>2</sup>	64 h/km <sup>2</sup>	43.6%	6%	24 240 €/an	4 509 €/m <sup>2</sup>
Algajola	363	1 km <sup>2</sup>	363 h/km <sup>2</sup>	44.1%	5.2%	22 750 €/an	3 526 €/m <sup>2</sup>
Montegrosso	413	22 km <sup>2</sup>	19 h/km <sup>2</sup>	37.3%	3.4%	23 070 €/an	2 560 €/m <sup>2</sup>
Muro	243	7 km <sup>2</sup>	35 h/km <sup>2</sup>	46.9%	5.3%	20 680 €/an	1 492 €/m <sup>2</sup>
Corbara (2 avis)	962	10 km <sup>2</sup>	96 h/km <sup>2</sup>	39.7%	3.7%	22 870 €/an	5 044 €/m <sup>2</sup>
Zilia (1 avis)	320	14 km <sup>2</sup>	23 h/km <sup>2</sup>	39.1%	7.2%	19 450 €/an	4 368 €/m <sup>2</sup>
Santa-Reparata-di-Balagna	1 024	10 km <sup>2</sup>	102 h/km <sup>2</sup>	40.3%	5%	21 500 €/an	3 505 €/m <sup>2</sup>
Feliceto	232	15 km <sup>2</sup>	15 h/km <sup>2</sup>	47%	6.9%	20 360 €/an	1 333 €/m <sup>2</sup>
Nessa	122	5 km <sup>2</sup>	24 h/km <sup>2</sup>	36.1%	4.9%	NC	2 174 €/m <sup>2</sup>
Calenzana (3 avis)	2 684	182 km <sup>2</sup>	15 h/km <sup>2</sup>	39.6%	4.8%	21 060 €/an	2 929 €/m <sup>2</sup>

bien-dans-ma-ville.fr



# **Vous aimez votre ville ? Notez-la !**

Et faites-nous part de vos remarques constructives



Avec

**BIEN** dans ma **VILLE** 