



Version web

# Ville de Lavans-lès-Saint-Claude

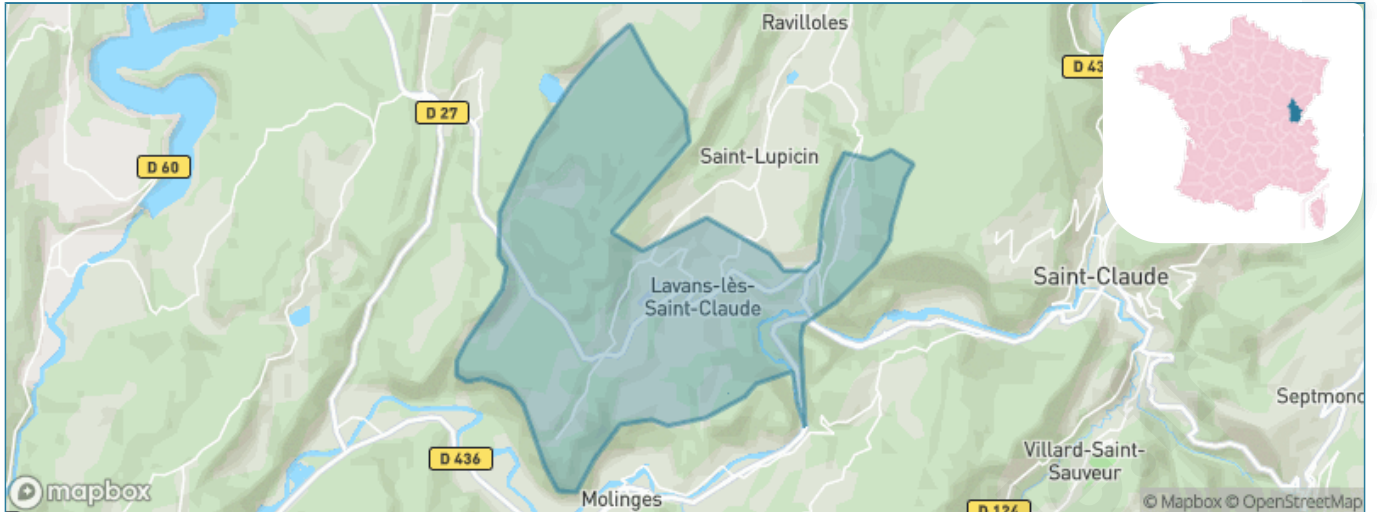
Présenté par

**BIEN** dans ma **VILLE** 

# Sommaire

Situation géographique .....	3
Statistiques sur la population .....	4
Evolution du nombre d'habitants .....	4
Tranche d'âge .....	5
0-14 ans .....	5
15-29 ans .....	5
30-44 ans .....	5
45-59 ans .....	5
60-74 ans .....	5
75-89 ans .....	5
90 ans et + .....	5
Activité professionnelle .....	5
Agriculteurs .....	5
Artisans, Commerçants .....	5
Cadres et sup. ....	5
Professions intermédiaires .....	5
Employé .....	5
Ouvrier .....	5
Retraité .....	5
Autres .....	5
Niveau de diplôme .....	6
Sans diplôme ou CEP .....	6
Brevet, BEPC, DNB .....	6
CAP-BEP ou équivalent .....	6
BAC ou équivalent .....	6
BAC+2 .....	6
BAC+3 ou +4 .....	6
BAC+5 ou plus .....	6
Composition des ménages .....	6
Couple sans enfant .....	6
Couple avec enfant(s) .....	6
Famille monoparentale .....	6
Colocation / Autre .....	6
Personnes seules .....	6
Profils électoraux .....	7
Premier tour .....	7
Sécurité .....	8
Evolution du nombre d'infractions .....	8
Pour comparer .....	9
Services à la population .....	10
Commerce .....	10
Éducation .....	10
Villes autour de Lavans-lès-Saint-Claude .....	11

# Situation géographique



## i Informations clés

- **Région** : Bourgogne-Franche-Comté
- **Département** : Jura
- **Code postal** : 39170
- **Superficie** : 23 km<sup>2</sup>

RÉGION  
BOURGOGNE  
FRANCHE  
COMTE

Ju  
ra  
LE DÉPARTEMENT



# Statistiques sur la population



Nombre d'habitants

**2 351**



Age moyen

**44 ans**



Pop active

**45.1%**



Taux chômage

**7.1%**



Pop densité

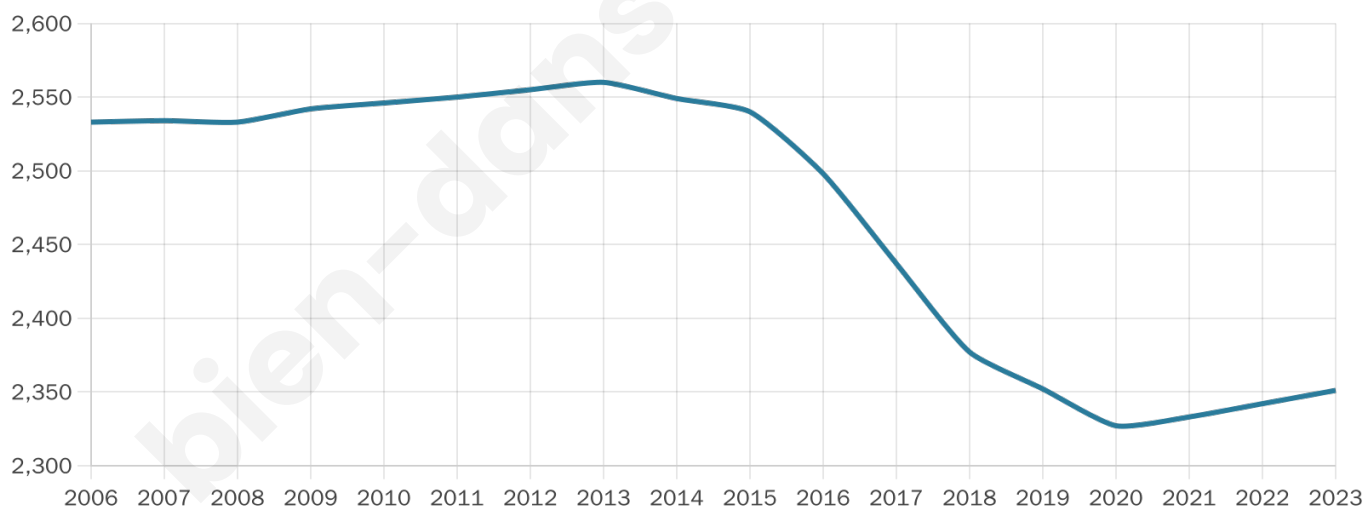
**102 h/km<sup>2</sup>**



Revenu moyen

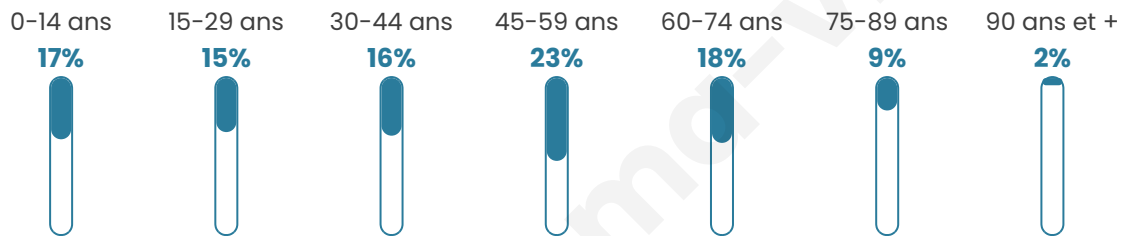
**22 870 €/an**

## Evolution du nombre d'habitants

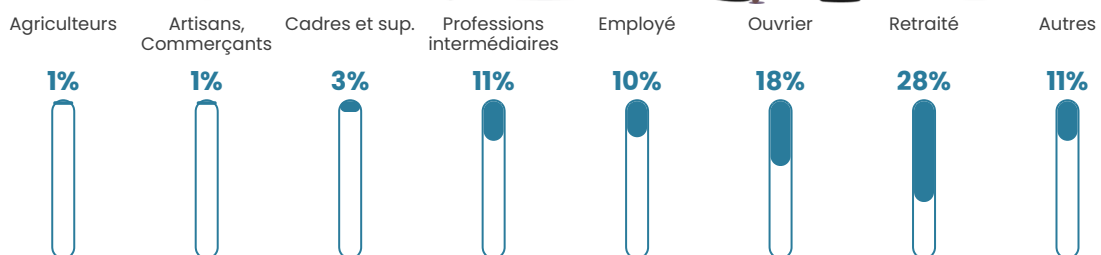


Sources : Institut national de la statistique et des études économiques (insee) selon Les dernières parutions officielles de 2024 portant sur les années 2020, 2021 et 2022.


## Tranche d'âge




## Activité professionnelle



## Niveau de diplôme



## Composition des ménages



# Profils électoraux

## Premier tour

	Emmanuel MACRON	26.06 %
	Marine LE PEN	24.16 %
	Jean-Luc MÉLENCHON	21.90 %
	Éric ZEMMOUR	6.93 %
	Valérie PÉCRESSÉ	4.59 %
	Jean LASSALLE	4.16 %
	Yannick JADOT	3.90 %
	Anne HIDALGO	2.42 %
	Nicolas DUPONT- AIGNAN	2.34 %
	Fabien ROUSSEL	1.82 %
	Philippe POUTOU	1.13 %
	Nathalie ARTHAUD	0.61 %



### 1 591 inscrits

Participation : 74.73%

Votes blancs : 2.19%

Votes nuls : 0.67%

## Second tour

	Emmanuel MACRON	58,04 %
	Marine LE PEN	41,96 %

### 1 590 inscrits

Participation : 72.7%

Votes blancs : 7.01%

Votes nuls : 2.08%

# Sécurité



Agressions physiques / sexuelles

**10**



Cambriolages

**0**



Vols / dégradations

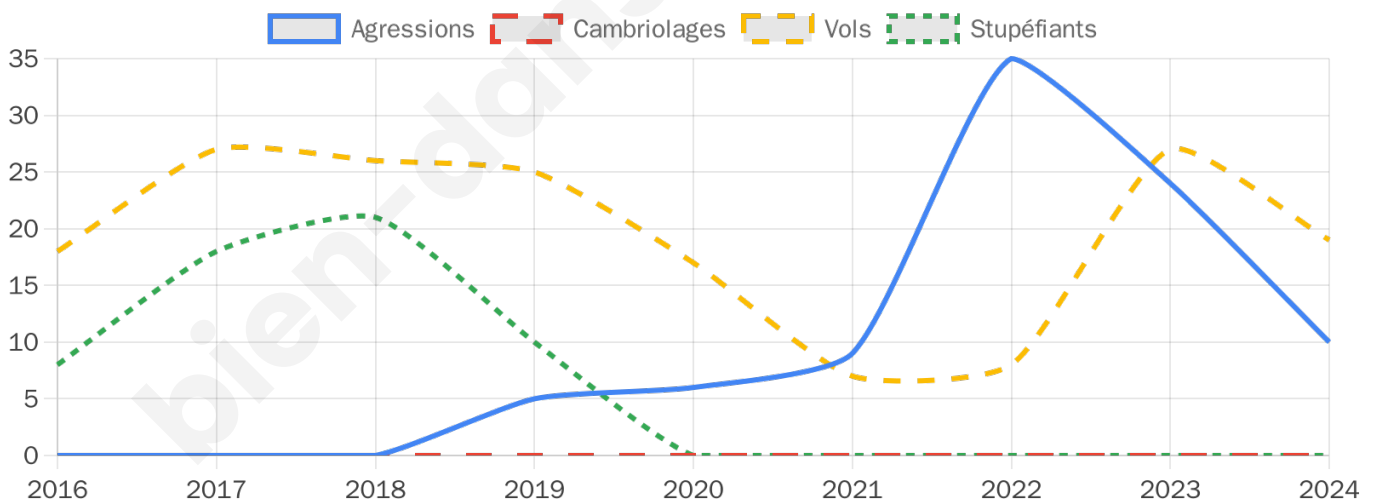
**19**



Stupéfiants

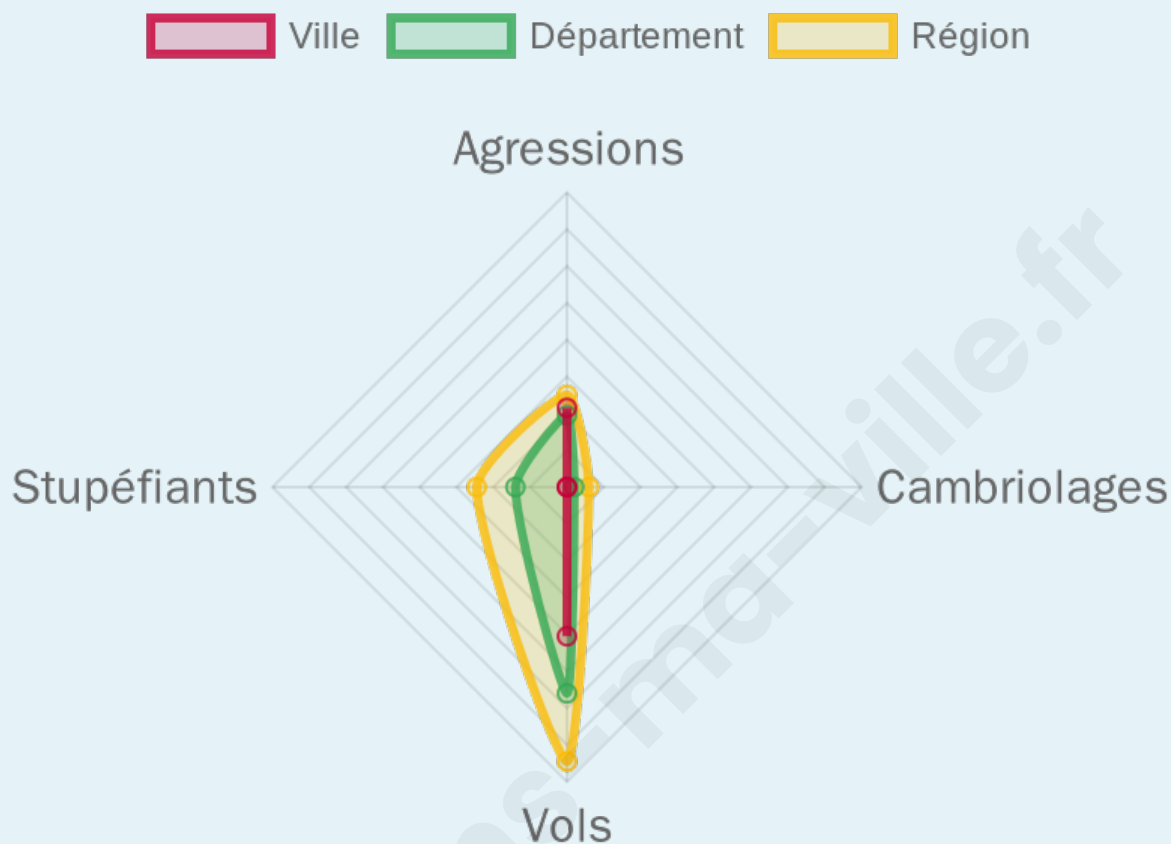
**0**

## Evolution du nombre d'infractions



## Pour comparer

(en proportion du nombre d'habitants)



Sources : Bases statistiques communale, départementale et régionale de la délinquance enregistrée par la police et la gendarmerie nationales selon les dernières parutions officielles de 2025 portant sur l'année 2024 ([data.gouv](https://data.gouv.fr)).

Agressions physiques / sexuelles : Violences sexuelles, coups et blessures volontaires intrafamiliaux, coups et blessures volontaires, autres coups, blessures volontaires et vols violents sans arme.

Cambriolages : Cambriolages de logements.

Vols : Vols avec armes, vols d'accessoires sur véhicules, vols dans les véhicules, vols de véhicules, vols sans violence contre des personnes, destructions, dégradations volontaires et escroqueries.

Stupéfiants : Trafic de stupéfiants dont (AFD) et usage de stupéfiants.

# Services à la population



## Commerce

Hypermarché	X <u>Gex</u> 21km
Supermarché	1
Superette	1
Boulangerie	1
Boucherie	1
Restaurant	2
Garage	7
Station-service	1
Banque	X <u>Coteaux du Lizon</u> 2km
La poste	X <u>Chassal-Molinges</u> 3km
Coiffeur	1
Tabac	X <u>Coteaux du Lizon</u> 2km
Bars / discothèque	2
Bibliothèque	X <u>Saint-Claude</u> 6km
Cinéma	X <u>Les Rousses</u> 24km
Vétérinaire	1



## Santé

Pharmacie	1
Hôpital	X <u>Saint-Claude</u> 6km
Laboratoire d'analyses médicales	X <u>Saint-Claude</u> 6km
Etablissement pour handicapé	X <u>Coteaux du Lizon</u> 1km
EHPA	1
Médecin	1
Dentiste	X <u>Vaux-lès-Saint-Claude</u> 4km
Chirurgien	X <u>Vaux-lès-Saint-Claude</u> 4km
Dermatologue	X <u>Vaux-lès-Saint-Claude</u> 4km
Anesthésiste	X <u>Prévessin-Moëns</u> 28km
Gastro-entérologue	X <u>Saint-Claude</u> 6km
Gynécologue	X <u>Cessy</u> 23km
Cancérologue	X <u>Annemasse</u> 40km
Neurologue	X <u>Saint-Genis-Pouilly</u> 25km
Ophtalmologue	X <u>Saint-Claude</u> 6km
ORL	X <u>Saint-Julien-en-Genevois</u> 35km
Cardiologue	X <u>Oyonnax</u> 17km
Pédiatre	X <u>Oyonnax</u> 17km
Pneumologue	X <u>Vaux-lès-Saint-Claude</u> 4km
Psychologue	X <u>Valserhône</u> 30km
Radiologue	X <u>Saint-Claude</u> 6km
Rhumatologue	X <u>Prévessin-Moëns</u> 28km
Sage-femme	X <u>Moirans-en-Montagne</u> 8km



## Éducation

Crèche	1
Ecole maternelle Public	1
Ecole maternelle Privé	X <u>Chevry</u> 23km
Ecole primaire Public	1
Ecole primaire Privé	X <u>Coteaux du Lizon</u> 2km
Collège Public	1
Collège Privé	X <u>Saint-Claude</u> 6km
Lycée Public	X <u>Saint-Claude</u> 7km
Lycée Privé	X <u>Oyonnax</u> 17km

Sources : Base Sirene des entreprises et de leurs établissements selon les dernières parutions officielles de 2025 portant sur l'année 2024 ([data.gouv](https://data.gouv.fr)). Liste, localisation et tarifs des professionnels de santé selon les dernières parutions officielles de 2025 portant sur l'année 2024 ([opendatasoft](https://opendatasoft.com)) et FINISS Extraction du Fichier des établissements selon les dernières parutions officielles de 2025 portant sur l'année 2024 ([data.gouv](https://data.gouv.fr)). Adresse et géolocalisation des établissements d'enseignement du premier et second degrés selon les dernières parutions officielles de 2025 portant sur l'année 2024 ([data.education.gouv](https://data.education.gouv.fr))

## Villes autour de Lavans-lès-Saint-Claude

Ville	Habitants	Superficie	Pop densité	Pop active	Taux chômage	Revenu moyen	Prix immobilier
Coteaux du Lizon	2 130	15 km <sup>2</sup>	142 h/km <sup>2</sup>	43.6%	4.4%	23 400 €/an	1 345 €/m <sup>2</sup>
Chassal-Molinges	1 113	7 km <sup>2</sup>	159 h/km <sup>2</sup>	46.7%	5.7%	23 280 €/an	1 692 €/m <sup>2</sup>
Larrivoire	112	6 km <sup>2</sup>	19 h/km <sup>2</sup>	37.5%	4.5%	23 870 €/an	1 237 €/m <sup>2</sup>
Vaux-lès-Saint-Claude	678	9 km <sup>2</sup>	75 h/km <sup>2</sup>	47.3%	3.7%	23 490 €/an	1 304 €/m <sup>2</sup>
Avignon-lès-Saint-Claude	348	7 km <sup>2</sup>	50 h/km <sup>2</sup>	44.3%	3.2%	28 720 €/an	1 697 €/m <sup>2</sup>
Coiserette	42	5 km <sup>2</sup>	8 h/km <sup>2</sup>	54.8%	2.4%	NC	643 €/m <sup>2</sup>
Villards-d'Héria	397	9 km <sup>2</sup>	44 h/km <sup>2</sup>	45.6%	3.8%	23 130 €/an	1 023 €/m <sup>2</sup>
Jeurre	235	7 km <sup>2</sup>	34 h/km <sup>2</sup>	53.2%	3.4%	23 340 €/an	2 692 €/m <sup>2</sup>
Vulvoz	25	4 km <sup>2</sup>	6 h/km <sup>2</sup>	48%	8%	NC	617 €/m <sup>2</sup>
Ravilloles	434	7 km <sup>2</sup>	62 h/km <sup>2</sup>	51.2%	4.1%	24 490 €/an	1 356 €/m <sup>2</sup>
Rogna	234	10 km <sup>2</sup>	23 h/km <sup>2</sup>	49.1%	2.6%	27 030 €/an	1 755 €/m <sup>2</sup>
Coyrière	66	4 km <sup>2</sup>	17 h/km <sup>2</sup>	34.8%	1.5%	NC	1 556 €/m <sup>2</sup>
Saint-Claude (14 avis)	8 386	70 km <sup>2</sup>	120 h/km <sup>2</sup>	44.6%	6.6%	20 160 €/an	921 €/m <sup>2</sup>
Villard-Saint-Sauveur	585	9 km <sup>2</sup>	65 h/km <sup>2</sup>	37.4%	2.4%	26 210 €/an	1 512 €/m <sup>2</sup>
Martigna	215	8 km <sup>2</sup>	27 h/km <sup>2</sup>	44.7%	2.8%	23 940 €/an	735 €/m <sup>2</sup>

bien-dans-ma-ville.fr



# Vous aimez votre ville ? Notez-la !

Et faites-nous part de vos remarques constructives



Avec

**BIEN** dans ma **VILLE** 