



Version web

# Ville de Laval-sur-Luzège

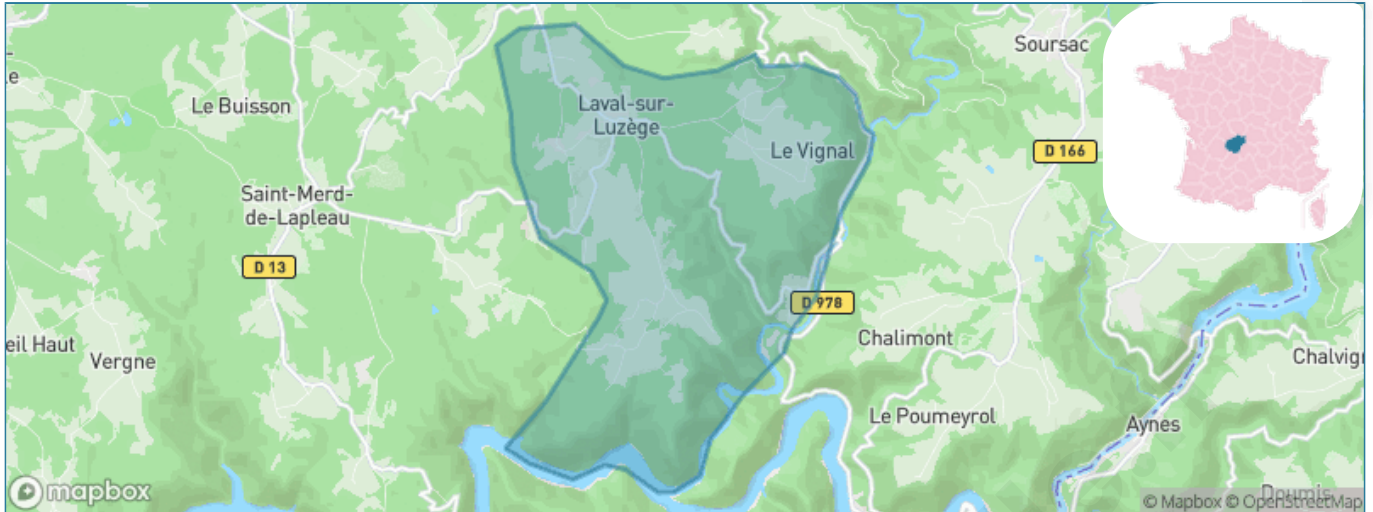
Présenté par

**BIEN** dans  
ma **VILLE** 

# Sommaire

Situation géographique .....	3
Statistiques sur la population .....	4
Evolution du nombre d'habitants .....	4
Tranche d'âge .....	5
0-14 ans .....	5
15-29 ans .....	5
30-44 ans .....	5
45-59 ans .....	5
60-74 ans .....	5
75-89 ans .....	5
90 ans et + .....	5
Activité professionnelle .....	5
Agriculteurs .....	5
Artisans, Commerçants .....	5
Cadres et sup. ....	5
Professions intermédiaires .....	5
Employé .....	5
Ouvrier .....	5
Retraité .....	5
Autres .....	5
Niveau de diplôme .....	6
Sans diplôme ou CEP .....	6
Brevet, BEPC, DNB .....	6
CAP-BEP ou équivalent .....	6
BAC ou équivalent .....	6
BAC+2 .....	6
BAC+3 ou +4 .....	6
BAC+5 ou plus .....	6
Composition des ménages .....	6
Couple sans enfant .....	6
Couple avec enfant(s) .....	6
Famille monoparentale .....	6
Colocation / Autre .....	6
Personnes seules .....	6
Profils électoraux .....	7
Premier tour .....	7
Sécurité .....	8
Evolution du nombre d'infractions .....	8
Pour comparer .....	9
Services à la population .....	10
Commerce .....	10
Éducation .....	10
Villes autour de Laval-sur-Luzège .....	11

# Situation géographique



## i Informations clés

- **Région** : Nouvelle-Aquitaine
- **Département** : Corrèze
- **Code postal** : 19550
- **Superficie** : 16 km<sup>2</sup>



# Statistiques sur la population



Nombre d'habitants

**103**



Age moyen

**54 ans**



Pop active

**36.9%**



Taux chômage

**0%**



Pop densité

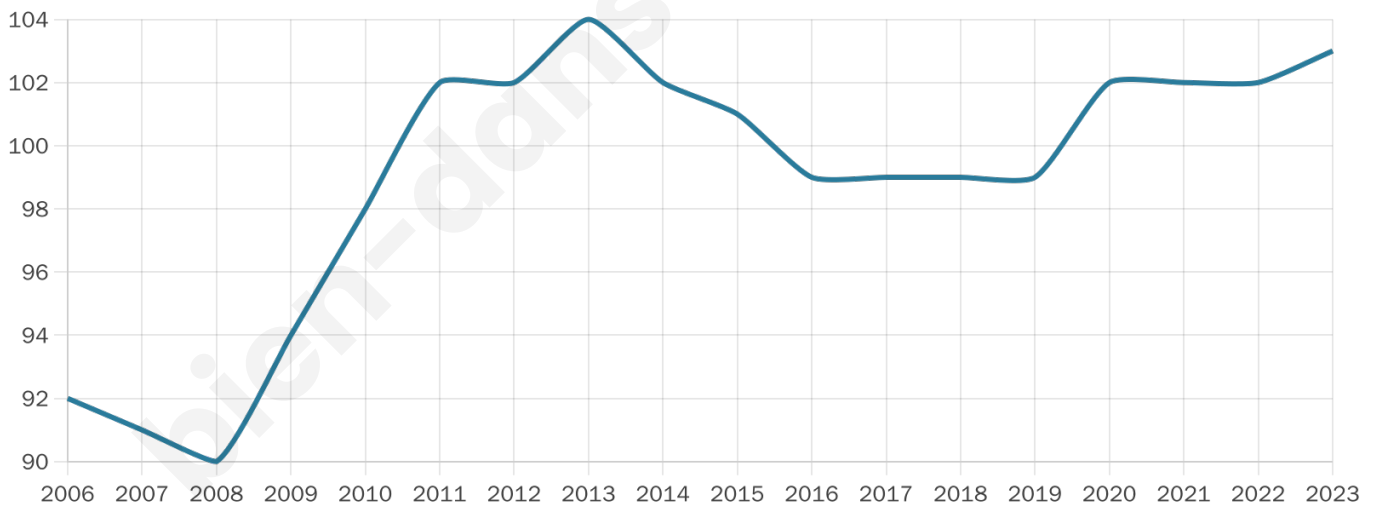
**6 h/km<sup>2</sup>**



Revenu moyen

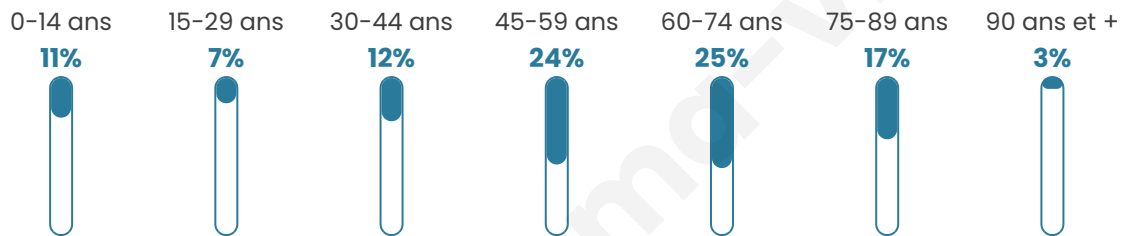
**NC**

## Evolution du nombre d'habitants

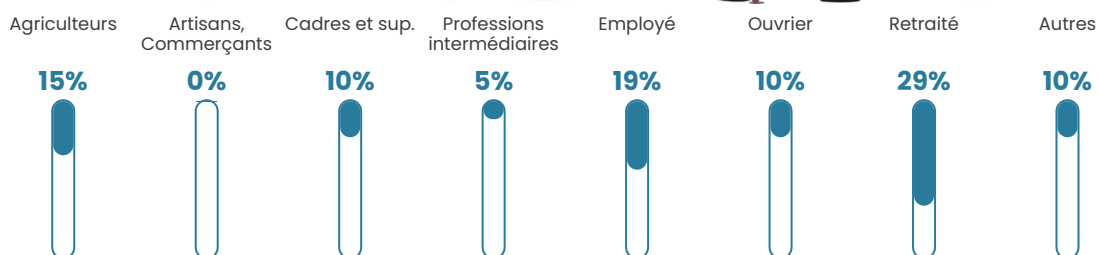


Sources : Institut national de la statistique et des études économiques (insee) selon Les dernières parutions officielles de 2024 portant sur les années 2020, 2021 et 2022.

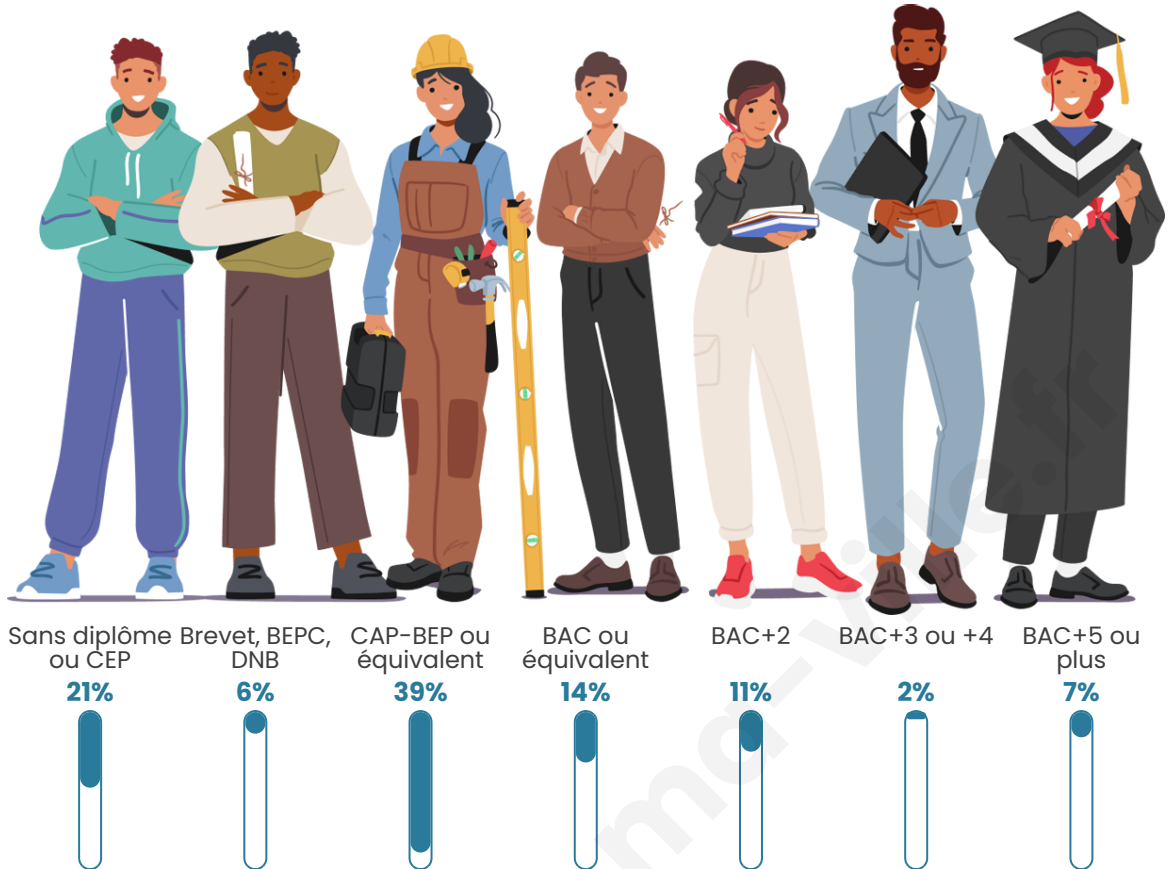
## Tranche d'âge




## Activité professionnelle



## Niveau de diplôme














## Composition des ménages



# Profils électoraux

## Premier tour

	Jean-Luc MÉLENCHON	29.31 %
	Jean LASSALLE	20.69 %
	Marine LE PEN	12.07 %
	Emmanuel MACRON	8.62 %
	Fabien ROUSSEL	6.90 %
	Valérie PÉCRESE	6.90 %
	Yannick JADOT	5.17 %
	Philippe POUTOU	5.17 %
	Éric ZEMMOUR	3.45 %
	Anne HIDALGO	1.72 %
	Nathalie ARTHAUD	0.00 %
	Nicolas DUPONT- AIGNAN	0.00 %



### 75 inscrits

Participation : 77.33%

Votes blancs : 0.00%

Votes nuls : 0.00%

## Second tour

	Emmanuel MACRON	51,22 %
	Marine LE PEN	48,78 %

### 75 inscrits

Participation : 68%

Votes blancs : 15.69%

Votes nuls : 3.92%

# Sécurité



Agressions physiques / sexuelles

0



Cambriolages

0



Vols / dégradations

0



Stupéfiants

0

## Evolution du nombre d'infractions



## Pour comparer

(en proportion du nombre d'habitants)



Sources : Bases statistiques communale, départementale et régionale de la délinquance enregistrée par la police et la gendarmerie nationales selon les dernières parutions officielles de 2025 portant sur l'année 2024 ([data.gouv](https://data.gouv.fr)).

Agressions physiques / sexuelles : Violences sexuelles, coups et blessures volontaires intrafamiliaux, coups et blessures volontaires, autres coups, blessures volontaires et vols violents sans arme.

Cambriolages : Cambriolages de logements.

Vols : Vols avec armes, vols d'accessoires sur véhicules, vols dans les véhicules, vols de véhicules, vols sans violence contre des personnes, destructions, dégradations volontaires et escroqueries.

Stupéfiants : Trafic de stupéfiants dont (AFD) et usage de stupéfiants.

# Services à la population



## Commerce

Hypermarché	X <a href="#">Laguenne-sur-Avalouze</a> 30km
Supermarché	X <a href="#">Saint-Privat</a> 11km
Superette	X <a href="#">Soursac</a> 6km
Boulangerie	X <a href="#">Soursac</a> 4km
Boucherie	X <a href="#">Soursac</a> 6km
Restaurant	X <a href="#">Pleaux</a> 4km
Garage	X <a href="#">Soursac</a> 4km
Station-service	X <a href="#">Pleaux</a> 13km
Banque	X <a href="#">Lapleau</a> 7km
La poste	X <a href="#">Saint-Privat</a> 12km
Coiffeur	X <a href="#">Soursac</a> 4km
Tabac	X <a href="#">Marcillac-la-Croisille</a> 10km
Bars / discothèque	X <a href="#">Soursac</a> 3km
Bibliothèque	X <a href="#">Mauriac</a> 14km
Cinéma	X <a href="#">Mauriac</a> 15km
Vétérinaire	X <a href="#">Pleaux</a> 12km



## Santé

Pharmacie	X <a href="#">Marcillac-la-Croisille</a> 10km
Hôpital	X <a href="#">Mauriac</a> 15km
Laboratoire d'analyses médicales	X <a href="#">Mauriac</a> 15km
Etablissement pour handicapé	X <a href="#">Rilhac-Xaintrie</a> 8km
EHPA	X <a href="#">Marcillac-la-Croisille</a> 11km
Médecin	X <a href="#">Soursac</a> 6km
Dentiste	X <a href="#">Marcillac-la-Croisille</a> 10km
Chirurgien	X <a href="#">Marcillac-la-Croisille</a> 10km
Dermatologue	X <a href="#">Tulle</a> 31km
Anesthésiste	X <a href="#">Aurillac</a> 42km
Gastro-entérologue	X <a href="#">Ussel</a> 37km
Gynécologue	X <a href="#">Tulle</a> 30km
Cancérologue	X <a href="#">Aurillac</a> 42km
Neurologue	X <a href="#">Sainte-Fortunade</a> 30km
Ophtalmologue	X <a href="#">Tulle</a> 30km
ORL	X <a href="#">Laguenne-sur-Avalouze</a> 29km
Cardiologue	X <a href="#">Marcillac-la-Croisille</a> 10km
Pédiatre	X <a href="#">Aurillac</a> 41km
Pneumologue	X <a href="#">Riom-ès-Montagnes</a> 41km
Psychologue	X <a href="#">Saint-Illide</a> 23km
Radiologue	X <a href="#">Tulle</a> 30km
Rhumatologue	X <a href="#">Tulle</a> 30km
Sage-femme	X <a href="#">Égletons</a> 21km



## Éducation

Crèche	X <a href="#">Mauriac</a> 15km
Ecole maternelle Public	X <a href="#">La Roche-Canillac</a> 15km
Ecole maternelle Privé	X <a href="#">Molières</a> 53km
Ecole primaire Public	X <a href="#">Soursac</a> 6km
Ecole primaire Privé	X <a href="#">Pleaux</a> 13km
Collège Public	X <a href="#">Pleaux</a> 13km
Collège Privé	X <a href="#">Mauriac</a> 15km
Lycée Public	X <a href="#">Mauriac</a> 15km
Lycée Privé	X <a href="#">Égletons</a> 20km

Sources : Base Sirene des entreprises et de leurs établissements selon les dernières parutions officielles de 2025 portant sur l'année 2024 ([data.gouv](#)). Liste, localisation et tarifs des professionnels de santé selon les dernières parutions officielles de 2025 portant sur l'année 2024 ([opendatasoft](#)) et FINISS Extraction du Fichier des établissements selon les dernières parutions officielles de 2025 portant sur l'année 2024 ([data.gouv](#)). Adresse et géolocalisation des établissements d'enseignement du premier et second degrés selon les dernières parutions officielles de 2025 portant sur l'année 2024 ([data.education.gouv](#))

## Villes autour de Laval-sur-Luzège

Ville	Habitants	Superficie	Pop densité	Pop active	Taux chômage	Revenu moyen	Prix immobilier
Auriac (1 avis)	216	34 km <sup>2</sup>	6 h/km <sup>2</sup>	31.9%	5.1%	19 960 €/an	833 €/m <sup>2</sup>
Lapleau (1 avis)	393	17 km <sup>2</sup>	23 h/km <sup>2</sup>	32.8%	4.3%	18 430 €/an	892 €/m <sup>2</sup>
Saint-Merd-de-Lapleau	205	24 km <sup>2</sup>	9 h/km <sup>2</sup>	32.7%	4.9%	20 700 €/an	751 €/m <sup>2</sup>
Bassignac-le-Haut	160	18 km <sup>2</sup>	9 h/km <sup>2</sup>	32.5%	2.5%	21 930 €/an	1 035 €/m <sup>2</sup>
Soursac (1 avis)	526	42 km <sup>2</sup>	13 h/km <sup>2</sup>	32.3%	2.7%	20 510 €/an	1 009 €/m <sup>2</sup>
Darazac	154	14 km <sup>2</sup>	11 h/km <sup>2</sup>	31.8%	4.5%	22 020 €/an	1 264 €/m <sup>2</sup>
Chalvignac	450	35 km <sup>2</sup>	13 h/km <sup>2</sup>	44.4%	3.6%	21 960 €/an	477 €/m <sup>2</sup>
Rilhac-Xaintrie	303	25 km <sup>2</sup>	12 h/km <sup>2</sup>	38%	2.6%	21 440 €/an	1 113 €/m <sup>2</sup>
Lafage-sur-Sombre	137	18 km <sup>2</sup>	8 h/km <sup>2</sup>	37.2%	1.5%	21 030 €/an	1 289 €/m <sup>2</sup>
Latronche	112	19 km <sup>2</sup>	6 h/km <sup>2</sup>	39.3%	0.9%	19 490 €/an	1 919 €/m <sup>2</sup>
Saint-Pantaléon-de-Lapleau	63	8 km <sup>2</sup>	8 h/km <sup>2</sup>	46%	1.6%	NC	926 €/m <sup>2</sup>
Marcillac-la-Croisille (1 avis)	857	38 km <sup>2</sup>	23 h/km <sup>2</sup>	34.1%	2.9%	22 280 €/an	994 €/m <sup>2</sup>
Saint-Hilaire-Foissac	196	36 km <sup>2</sup>	5 h/km <sup>2</sup>	43.9%	1%	19 720 €/an	976 €/m <sup>2</sup>
Saint-Julien-aux-Bois	430	44 km <sup>2</sup>	10 h/km <sup>2</sup>	38.6%	4.4%	20 790 €/an	896 €/m <sup>2</sup>
Saint-Privat (1 avis)	1 034	32 km <sup>2</sup>	32 h/km <sup>2</sup>	36%	2.6%	21 010 €/an	877 €/m <sup>2</sup>

bien-dans-ma-ville.fr



# **Vous aimez votre ville ? Notez-la !**

Et faites-nous part de vos remarques constructives



Avec

**BIEN** dans ma **VILLE** 