



Version web

# Ville de Laval-sur-Doulon

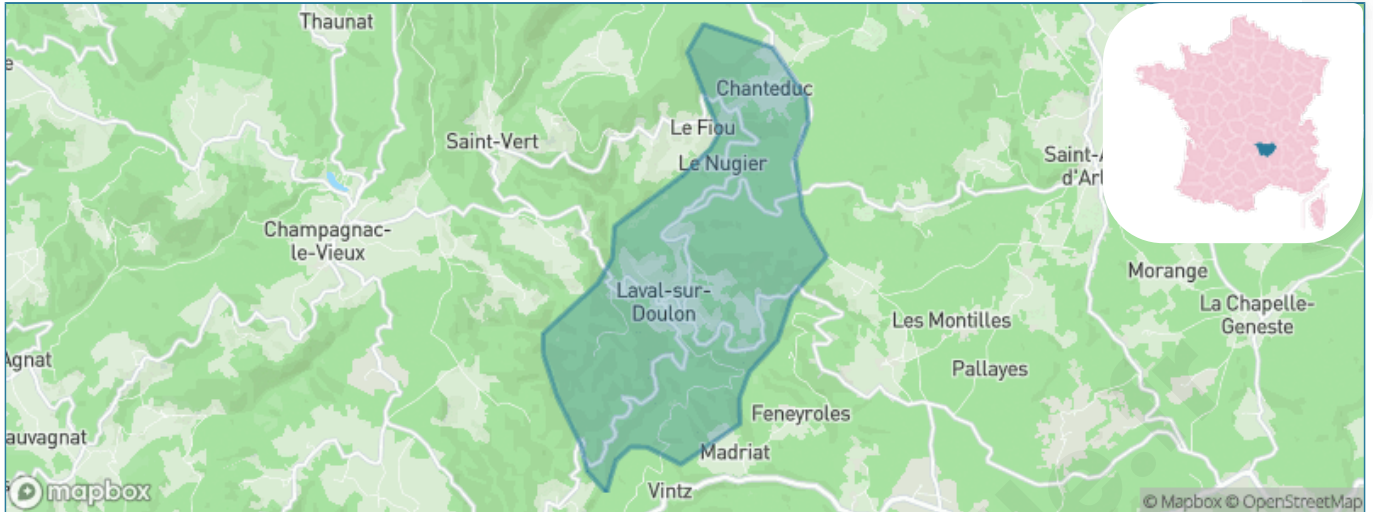
Présenté par

**BIEN** dans  
ma **VILLE** 

# Sommaire

Situation géographique .....	3
Statistiques sur la population .....	4
Evolution du nombre d'habitants .....	4
Tranche d'âge .....	5
0-14 ans .....	5
15-29 ans .....	5
30-44 ans .....	5
45-59 ans .....	5
60-74 ans .....	5
75-89 ans .....	5
90 ans et + .....	5
Activité professionnelle .....	5
Agriculteurs .....	5
Artisans, Commerçants .....	5
Cadres et sup. ....	5
Professions intermédiaires .....	5
Employé .....	5
Ouvrier .....	5
Retraité .....	5
Autres .....	5
Niveau de diplôme .....	7
Sans diplôme ou CEP .....	7
Brevet, BEPC, DNB .....	7
CAP-BEP ou équivalent .....	7
BAC ou équivalent .....	7
BAC+2 .....	7
BAC+3 ou +4 .....	7
BAC+5 ou plus .....	7
Composition des ménages .....	7
Couple sans enfant .....	7
Couple avec enfant(s) .....	7
Famille monoparentale .....	7
Colocation / Autre .....	7
Personnes seules .....	7
Profils électoraux .....	8
Premier tour .....	8
Sécurité .....	10
Evolution du nombre d'infractions .....	10
Pour comparer .....	11
Services à la population .....	12
Commerce .....	12
Éducation .....	12
Villes autour de Laval-sur-Doulon .....	14

# Situation géographique



## i Informations clés

- **Région** : Auvergne-Rhône-Alpes
- **Département** : Haute-Loire
- **Code postal** : 43440
- **Superficie** : 12 km<sup>2</sup>



# Statistiques sur la population



Nombre d'habitants

**59**



Age moyen

**55 ans**



Pop active

**40.7%**



Taux chômage

**31.3%**



Pop densité

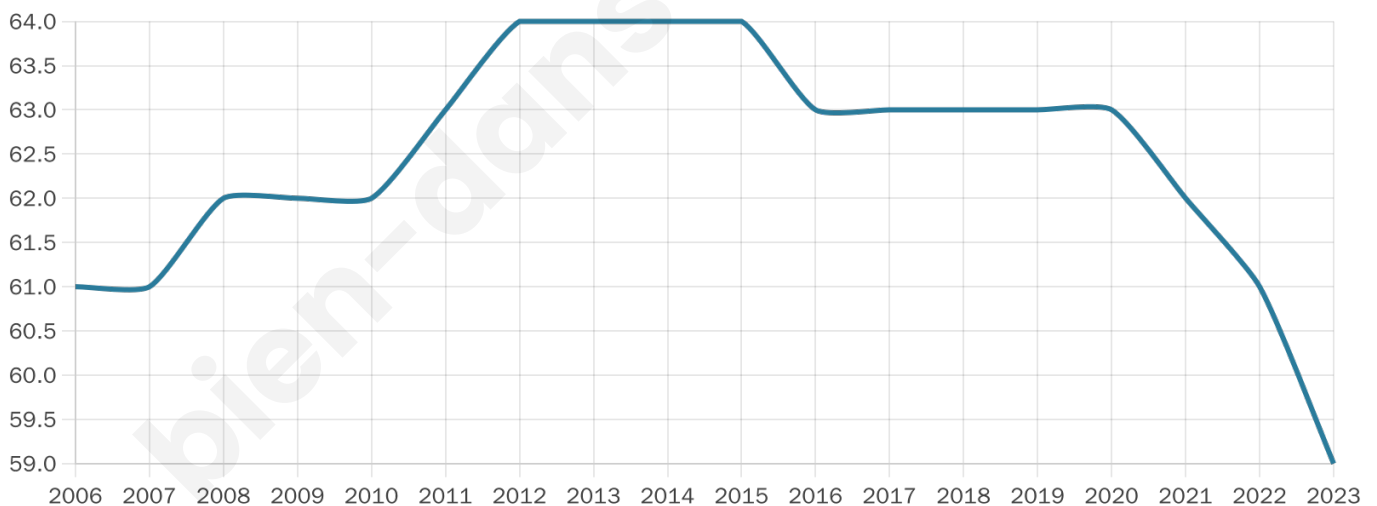
**5 h/km<sup>2</sup>**



Revenu moyen

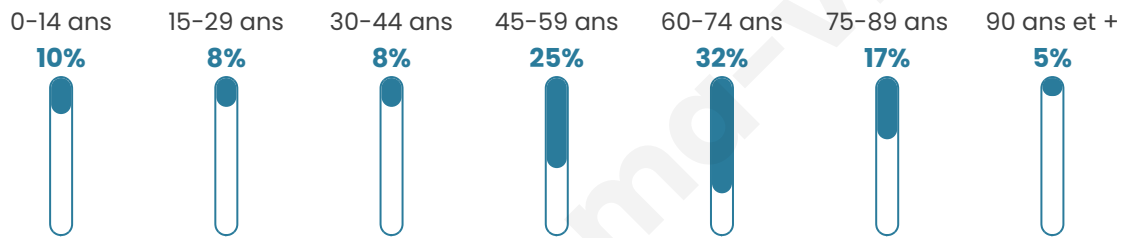
**NC**

## Evolution du nombre d'habitants

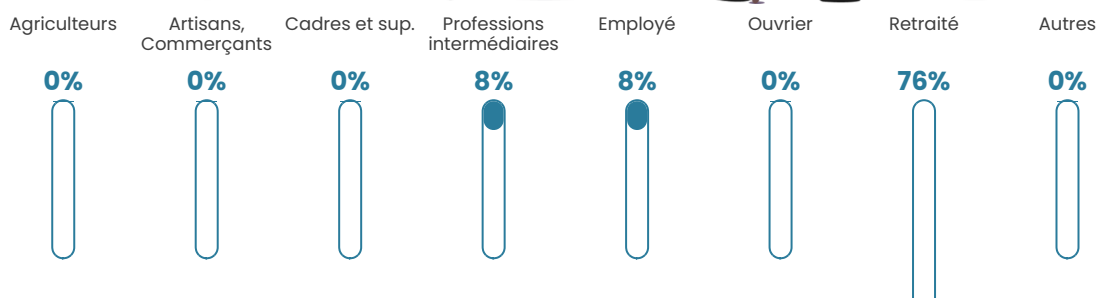


Sources : Institut national de la statistique et des études économiques (insee) selon Les dernières parutions officielles de 2024 portant sur les années 2020, 2021 et 2022.

## Tranche d'âge




## Activité professionnelle



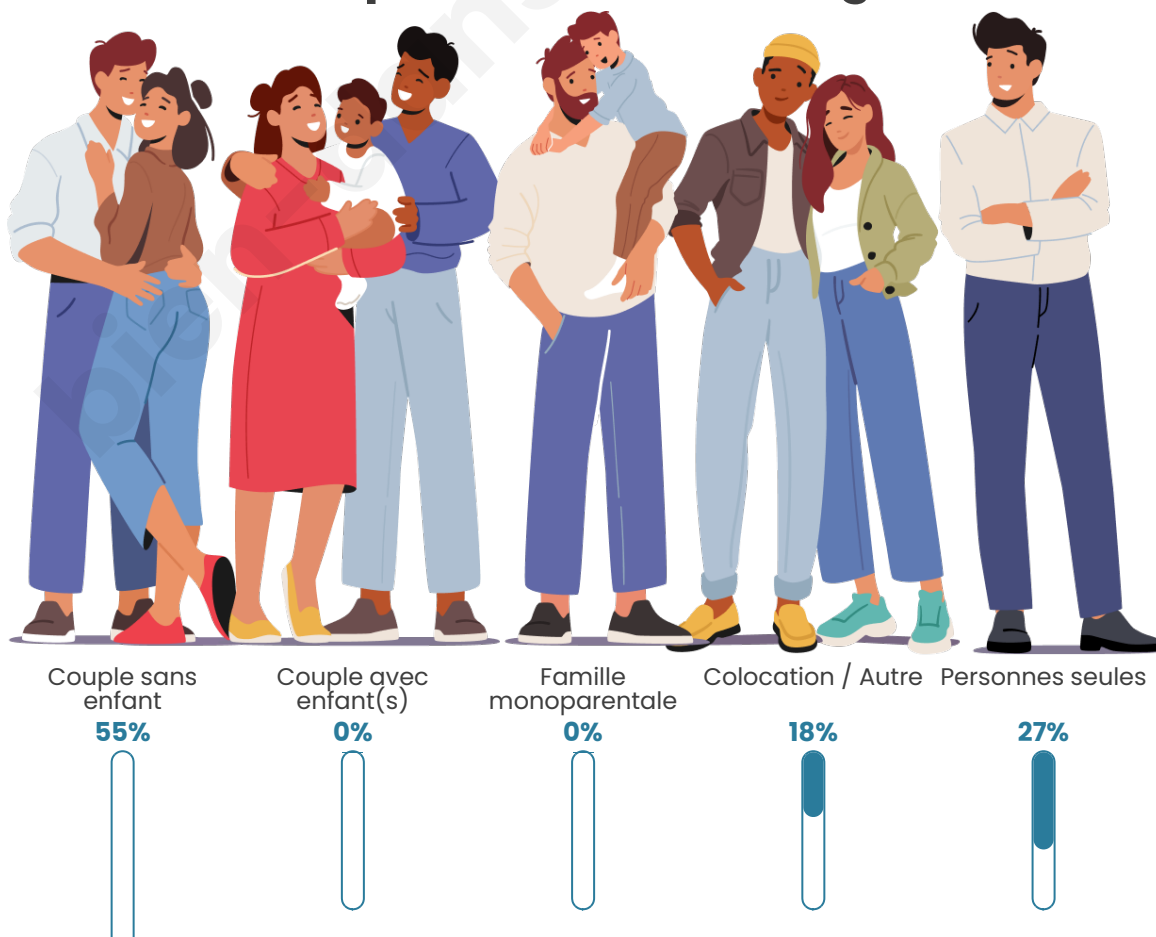


bien-dans-ma-ville.fr

## Niveau de diplôme





## Composition des ménages





## Profils électoraux

### Premier tour

	Marine LE PEN	52.78 %
	Emmanuel MACRON	16.67 %
	Jean-Luc MÉLENCHON	8.33 %
	Éric ZEMMOUR	5.56 %
	Valérie PÉCRESSÉ	5.56 %
	Fabien ROUSSEL	2.78 %
	Jean LASSALLE	2.78 %
	Anne HIDALGO	2.78 %
	Yannick JADOT	2.78 %
	Nathalie ARTHAUD	0.00 %
	Philippe POUTOU	0.00 %
	Nicolas DUPONT- AIGNAN	0.00 %

**50 inscrits**

Participation : 72%  
Votes blancs : 0.00%  
Votes nuls : 0.00%

## Second tour



Emmanuel  
MACRON

31,43 %



Marine LE PEN

68,57 %

### 50 inscrits

Participation : 76%  
Votes blancs : 7.89%  
Votes nuls : 0%

bien-dans-ma-ville.fr

# Sécurité



Agressions physiques / sexuelles

0



Cambriolages

0



Vols / dégradations

0



Stupéfiants

0

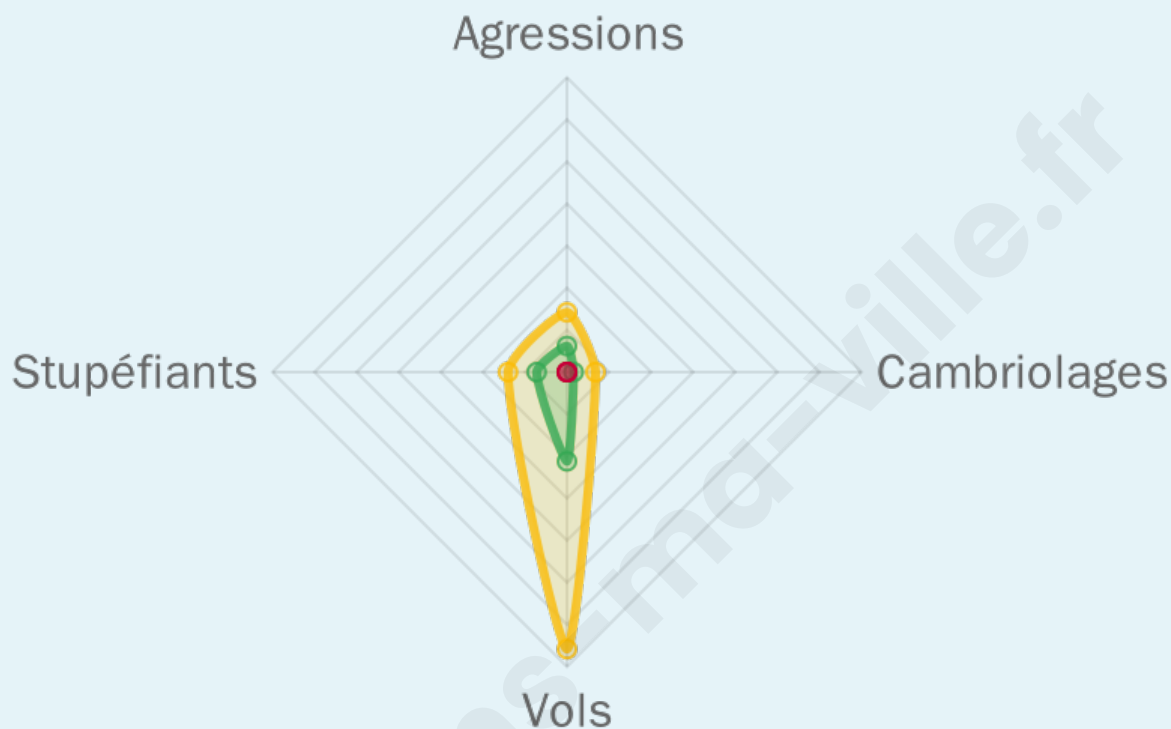
## Evolution du nombre d'infractions



## Pour comparer

(en proportion du nombre d'habitants)

■ Ville ■ Département ■ Région



Sources : Bases statistiques communale, départementale et régionale de la délinquance enregistrée par la police et la gendarmerie nationales selon les dernières parutions officielles de 2025 portant sur l'année 2024 ([data.gouv](https://data.gouv.fr)).

Agressions physiques / sexuelles : Violences sexuelles, coups et blessures volontaires intrafamiliaux, coups et blessures volontaires, autres coups, blessures volontaires et vols violents sans arme.

Cambriolages : Cambriolages de logements.

Vols : Vols avec armes, vols d'accessoires sur véhicules, vols dans les véhicules, vols de véhicules, vols sans violence contre des personnes, destructions, dégradations volontaires et escroqueries.

Stupéfiants : Trafic de stupéfiants dont (AFD) et usage de stupéfiants.

# Services à la population



## Commerce

Hypermarché	X <a href="#">Issoire</a> 33km
Supermarché	X <a href="#">Arlanc</a> 12km
Superette	X <a href="#">La Chaise-Dieu</a> 9km
Boulangerie	X <a href="#">La Chaise-Dieu</a> 9km
Boucherie	X <a href="#">La Chaise-Dieu</a> 9km
Restaurant	X <a href="#">Saint-Alyre-d'Arlanc</a> 5km
Garage	X <a href="#">Saint-Alyre-d'Arlanc</a> 5km
Station-service	X <a href="#">Arlanc</a> 14km
Banque	X <a href="#">La Chaise-Dieu</a> 9km
La poste	X <a href="#">Lamothe</a> 13km
Coiffeur	X <a href="#">La Chaise-Dieu</a> 9km
Tabac	X <a href="#">Saint-Germain-l'Herm</a> 13km
Bars / discothèque	X <a href="#">Saint-Alyre-d'Arlanc</a> 5km
Bibliothèque	X <a href="#">Brioude</a> 17km
Cinéma	X <a href="#">Brioude</a> 17km
Vétérinaire	X <a href="#">Paulhaguet</a> 17km



## Santé

Pharmacie	X <a href="#">La Chaise-Dieu</a> 9km
Hôpital	X <a href="#">Brioude</a> 17km
Laboratoire d'analyses médicales	X <a href="#">Brioude</a> 17km
Etablissement pour handicapé	X <a href="#">Fontannes</a> 14km
EHPA	X <a href="#">La Chaise-Dieu</a> 10km
Médecin	X <a href="#">La Chaise-Dieu</a> 9km
Dentiste	X <a href="#">Arlanc</a> 13km
Chirurgien	X <a href="#">Ambert</a> 26km
Dermatologue	X <a href="#">Le Broc</a> 31km
Anesthésiste	X <a href="#">Le Puy-en-Velay</a> 42km
Gastro-entérologue	X <a href="#">Polignac</a> 38km
Gynécologue	X <a href="#">Brioude</a> 17km
Cancérologue	X <a href="#">Clermont-Ferrand</a> 61km
Neurologue	X <a href="#">Yssingeaux</a> 48km
Ophtalmologue	X <a href="#">Le Vernet-Chaméane</a> 17km
ORL	X <a href="#">Issoire</a> 33km
Cardiologue	X <a href="#">Ambert</a> 25km
Pédiatre	X <a href="#">Issoire</a> 33km
Pneumologue	X <a href="#">Massiac</a> 32km
Psychologue	X <a href="#">Polignac</a> 38km
Radiologue	X <a href="#">Issoire</a> 33km
Rhumatologue	X <a href="#">Issoire</a> 33km
Sage-femme	X <a href="#">Brioude</a> 17km



## Éducation

Crèche	X <a href="#">La Chaise-Dieu</a> 9km
Ecole maternelle Public	X <a href="#">Mazerat-Aurouze</a> 18km
Ecole maternelle Privé	X <a href="#">Montbrison</a> 47km
Ecole primaire Public	X <a href="#">Saint-Alyre-d'Arlanc</a> 5km
Ecole primaire Privé	X <a href="#">Vals-le-Chastel</a> 10km
Collège Public	X <a href="#">La Chaise-Dieu</a> 9km
Collège Privé	X <a href="#">Brioude</a> 17km
Lycée Public	X <a href="#">Fontannes</a> 14km
Lycée Privé	X <a href="#">Brioude</a> 17km

Sources : Base Sirene des entreprises et de leurs établissements selon les dernières parutions officielles de 2025 portant sur l'année 2024 ([data.gouv](#)). Liste, localisation et tarifs des professionnels de santé selon les dernières parutions officielles de 2025 portant sur l'année 2024 ([opendatasoft](#)) et FINISS Extraction du Fichier des établissements selon les dernières parutions officielles de 2025 portant sur

l'année 2024 ([data.gouv](https://data.gouv.fr)). Adresse et géolocalisation des établissements d'enseignement du premier et second degrés selon les dernières parutions officielles de 2025 portant sur l'année 2024 ([data.education.gouv](https://data.education.gouv.fr))

bien-dans-ma-ville.fr

## Villes autour de Laval-sur-Doulon

Ville	Habitants	Superficie	Pop densité	Pop active	Taux chômage	Revenu moyen	Prix immobilier
Saint-Vert	108	20 km <sup>2</sup>	5 h/km <sup>2</sup>	38%	4.6%	18 480 €/an	1 167 €/m <sup>2</sup>
Saint-Alyre-d'Arlanc	132	24 km <sup>2</sup>	6 h/km <sup>2</sup>	34.8%	7.6%	19 730 €/an	489 €/m <sup>2</sup>
Cistrières	136	21 km <sup>2</sup>	6 h/km <sup>2</sup>	33.8%	3.7%	20 410 €/an	867 €/m <sup>2</sup>
Doranges	178	19 km <sup>2</sup>	9 h/km <sup>2</sup>	28.1%	5.1%	18 450 €/an	2 893 €/m <sup>2</sup>
Saint-Didier-sur-Doulon	197	34 km <sup>2</sup>	6 h/km <sup>2</sup>	37.6%	6.6%	18 040 €/an	1 304 €/m <sup>2</sup>
Champagnac-le-Vieux	191	20 km <sup>2</sup>	10 h/km <sup>2</sup>	39.3%	6.3%	18 730 €/an	1 320 €/m <sup>2</sup>
La Chapelle-Geneste	110	18 km <sup>2</sup>	6 h/km <sup>2</sup>	46.4%	7.3%	17 560 €/an	1 389 €/m <sup>2</sup>
Berbezit	45	10 km <sup>2</sup>	5 h/km <sup>2</sup>	40%	6.7%	NC	NC
Connangles	131	21 km <sup>2</sup>	6 h/km <sup>2</sup>	33.6%	5.3%	17 590 €/an	579 €/m <sup>2</sup>
Fayet-Ronaye	116	20 km <sup>2</sup>	6 h/km <sup>2</sup>	32.8%	8.6%	21 340 €/an	933 €/m <sup>2</sup>
Saint-Sauveur-la-Sagne	82	7 km <sup>2</sup>	12 h/km <sup>2</sup>	25.6%	6.1%	NC	564 €/m <sup>2</sup>
Chassignolles	64	18 km <sup>2</sup>	4 h/km <sup>2</sup>	23.4%	0%	NC	884 €/m <sup>2</sup>
Chaniat	164	13 km <sup>2</sup>	13 h/km <sup>2</sup>	49.4%	4.3%	20 840 €/an	1 859 €/m <sup>2</sup>
Agnat	170	19 km <sup>2</sup>	9 h/km <sup>2</sup>	50%	9.4%	21 220 €/an	433 €/m <sup>2</sup>
Montclard	52	9 km <sup>2</sup>	6 h/km <sup>2</sup>	59.6%	1.9%	NC	NC

bien-dans-ma-ville.fr



# **Vous aimez votre ville ? Notez-la !**

Et faites-nous part de vos remarques constructives



Avec

**BIEN** dans ma **VILLE** 