



Version web

Ville de Laval-le-Prieuré

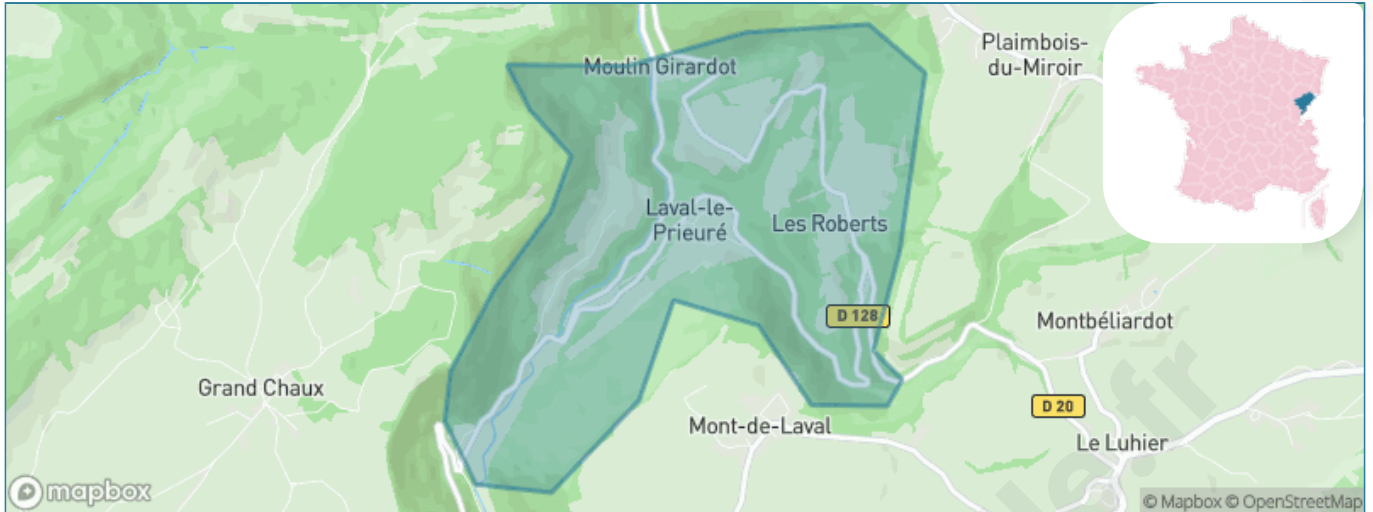
Présenté par

BIEN dans
ma **VILLE** 

Sommaire

Situation géographique	3
Statistiques sur la population	4
Evolution du nombre d'habitants	4
Tranche d'âge	5
0-14 ans	5
15-29 ans	5
30-44 ans	5
45-59 ans	5
60-74 ans	5
75-89 ans	5
90 ans et +	5
Activité professionnelle	5
Agriculteurs	5
Artisans, Commerçants	5
Cadres et sup.	5
Professions intermédiaires	5
Employé	5
Ouvrier	5
Retraité	5
Autres	5
Niveau de diplôme	6
Sans diplôme ou CEP	6
Brevet, BEPC, DNB	6
CAP-BEP ou équivalent	6
BAC ou équivalent	6
BAC+2	6
BAC+3 ou +4	6
BAC+5 ou plus	6
Composition des ménages	6
Couple sans enfant	6
Couple avec enfant(s)	6
Famille monoparentale	6
Colocation / Autre	6
Personnes seules	6
Profils électoraux	7
Premier tour	7
Sécurité	8
Evolution du nombre d'infractions	8
Pour comparer	9
Services à la population	10
Commerce	10
Éducation	10
Villes autour de Laval-le-Prieuré	11

Situation géographique



i Informations clés

- **Région** : Bourgogne-Franche-Comté
- **Département** : Doubs
- **Code postal** : 25210
- **Superficie** : 5 km²

RÉGION
BOURGOGNE
FRANCHE
COMTE

Doubs
le Département

Statistiques sur la population



Nombre d'habitants

32



Age moyen

44 ans



Pop active

53.1%



Taux chômage

4.8%



Pop densité

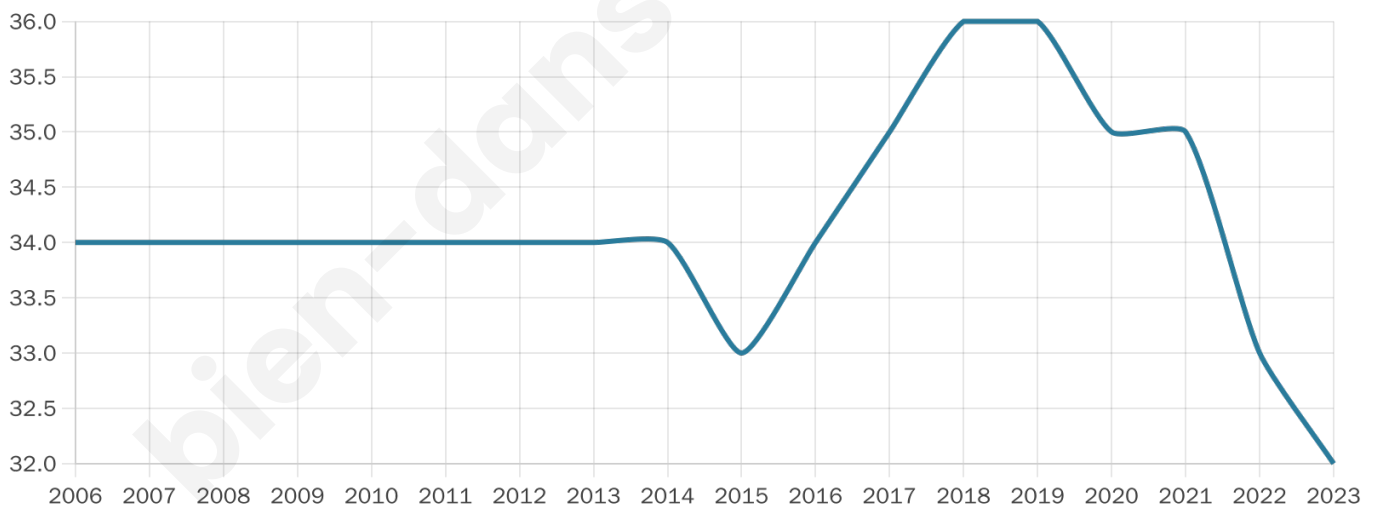
6 h/km²



Revenu moyen

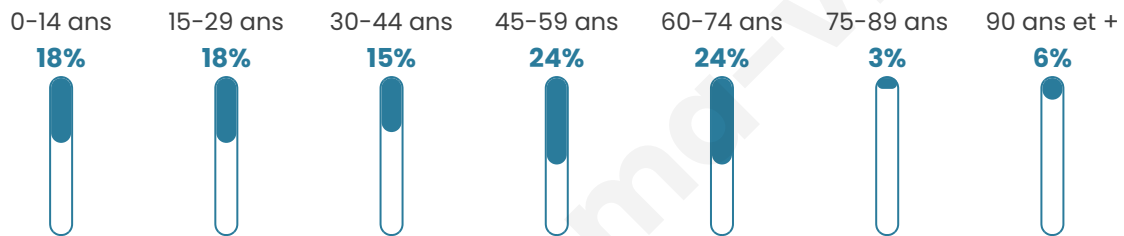
NC

Evolution du nombre d'habitants

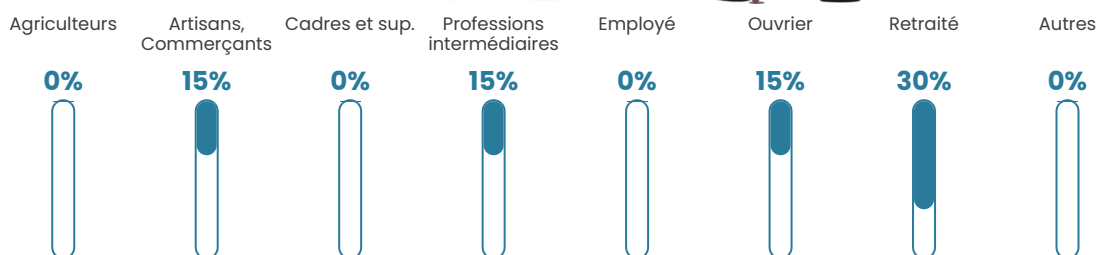


Sources : Institut national de la statistique et des études économiques (insee) selon Les dernières parutions officielles de 2024 portant sur les années 2020, 2021 et 2022.


Tranche d'âge




Activité professionnelle



Niveau de diplôme















Composition des ménages



Profils électoraux



Premier tour

	Emmanuel MACRON	21.43 %
	Jean LASSALLE	17.86 %
	Marine LE PEN	17.86 %
	Éric ZEMMOUR	14.29 %
	Nicolas DUPONT- AIGNAN	10.71 %
	Jean-Luc MÉLENCHON	7.14 %
	Valérie PÉCRESSE	7.14 %
	Fabien ROUSSEL	3.57 %
	Nathalie ARTHAUD	0.00 %
	Anne HIDALGO	0.00 %
	Yannick JADOT	0.00 %
	Philippe POUTOU	0.00 %

31 inscrits

Participation : 90.32%
Votes blancs : 0.00%
Votes nuls : 0.00%

Second tour

	Emmanuel MACRON	48 %
	Marine LE PEN	52 %

31 inscrits

Participation : 90.32%
Votes blancs : 3.57%
Votes nuls : 7.14%

Sécurité



Agressions physiques / sexuelles

0



Cambriolages

0



Vols / dégradations

0



Stupéfiants

0

Evolution du nombre d'infractions



Pour comparer

(en proportion du nombre d'habitants)



Sources : Bases statistiques communale, départementale et régionale de la délinquance enregistrée par la police et la gendarmerie nationales selon les dernières parutions officielles de 2025 portant sur l'année 2024 ([data.gouv](https://data.gouv.fr)).

Agressions physiques / sexuelles : Violences sexuelles, coups et blessures volontaires intrafamiliaux, coups et blessures volontaires, autres coups, blessures volontaires et vols violents sans arme.

Cambriolages : Cambriolages de logements.

Vols : Vols avec armes, vols d'accessoires sur véhicules, vols dans les véhicules, vols de véhicules, vols sans violence contre des personnes, destructions, dégradations volontaires et escroqueries.

Stupéfiants : Trafic de stupéfiants dont (AFD) et usage de stupéfiants.

Services à la population



Commerce

Hypermarché	X Morteau 14km
Supermarché	X Pierrefontaine-les-Varans 7km
Superette	X Bretonvillers 4km
Boulangerie	X Pierrefontaine-les-Varans 7km
Boucherie	X Guyans-Vennes 5km
Restaurant	X Valoreille 4km
Garage	X Le Luhier 3km
Station-service	X Pierrefontaine-les-Varans 6km
Banque	X Pierrefontaine-les-Varans 7km
La poste	X Le Russey 9km
Coiffeur	X Guyans-Vennes 4km
Tabac	X Pierrefontaine-les-Varans 7km
Bars / discothèque	X Guyans-Vennes 5km
Bibliothèque	X Morteau 14km
Cinéma	X Charmoille 8km
Vétérinaire	X Bretonvillers 3km



Santé

Pharmacie	X Pierrefontaine-les-Varans 7km
Hôpital	X Morteau 14km
Laboratoire d'analyses médicales	X Morteau 14km
Etablissement pour handicapé	X Vaucluse 10km
EHPA	X Pierrefontaine-les-Varans 7km
Médecin	X Pierrefontaine-les-Varans 7km
Dentiste	X Pierrefontaine-les-Varans 7km
Chirurgien	X Pontarlier 37km
Dermatologue	X Valdahon 21km
Anesthésiste	X Trévenans 48km
Gastro-entérologue	X Pontarlier 37km
Gynécologue	X Pontarlier 37km
Cancérologue	X 0km
Neurologue	X Montbéliard 38km
Ophtalmologue	X Lods 32km
ORL	X Pont-de-Roide-Vermondans 25km
Cardiologue	X Ornans 37km
Pédiatre	X Grand'Combe-Châteleu 17km
Pneumologue	X Besançon 46km
Psychologue	X Morteau 14km
Radiologue	X Valdahon 22km
Rhumatologue	X Besançon 44km
Sage-femme	X Orchamps-Vennes 8km



Éducation

Crèche	X Pierrefontaine-les-Varans 7km
Ecole maternelle Public	X Fuans 7km
Ecole maternelle Privé	X Muespach 70km
Ecole primaire Public	X Plaimbois-du-Miroir 2km
Ecole primaire Privé	X Guyans-Vennes 5km
Collège Public	X Pierrefontaine-les-Varans 7km
Collège Privé	X Le Russey 9km
Lycée Public	X Morteau 13km
Lycée Privé	X Les Fontenelles 10km

Sources : Base Sirene des entreprises et de leurs établissements selon les dernières parutions officielles de 2025 portant sur l'année 2024 ([data.gouv](#)). Liste, localisation et tarifs des professionnels de santé selon les dernières parutions officielles de 2025 portant sur l'année 2024 ([opendatasoft](#)) et FINISS Extraction du Fichier des établissements selon les dernières parutions officielles de 2025 portant sur l'année 2024 ([data.gouv](#)). Adresse et géolocalisation des établissements d'enseignement du premier et second degrés selon les dernières parutions officielles de 2025 portant sur l'année 2024 ([data.education.gouv](#))

Villes autour de Laval-le-Prieuré

Ville	Habitants	Superficie	Pop densité	Pop active	Taux chômage	Revenu moyen	Prix immobilier
Mont-de-Laval	194	8 km ²	24 h/km ²	50.5%	3.6%	32 060 €/an	1 550 €/m ²
Montbéliardot	114	3 km ²	38 h/km ²	53.5%	0.9%	28 710 €/an	1 667 €/m ²
Plaimbois-du-Miroir	276	11 km ²	25 h/km ²	54.3%	2.5%	28 480 €/an	2 052 €/m ²
Le Luhier	244	5 km ²	49 h/km ²	50.4%	2.9%	28 490 €/an	2 012 €/m ²
Consolation-Maisonnettes	23	4 km ²	6 h/km ²	56.5%	0%	NC	NC
Bretonvillers	280	13 km ²	22 h/km ²	42.9%	3.6%	22 510 €/an	1 833 €/m ²
Plaimbois-Vennes	113	10 km ²	11 h/km ²	50.4%	6.2%	22 870 €/an	2 266 €/m ²
Guyans-Vennes	838	19 km ²	44 h/km ²	55.5%	2.9%	28 540 €/an	1 756 €/m ²
Longeville-lès-Russey	37	2 km ²	19 h/km ²	59.5%	2.7%	NC	1 290 €/m ²
Le Mémont	47	3 km ²	16 h/km ²	63.8%	2.1%	NC	NC
Chamesey	143	6 km ²	24 h/km ²	53.8%	2.1%	24 960 €/an	2 137 €/m ²
La Bosse	91	5 km ²	18 h/km ²	49.5%	2.2%	NC	NC
Fuans	473	11 km ²	43 h/km ²	56.7%	5.7%	30 610 €/an	2 929 €/m ²
Vennes	238	7 km ²	34 h/km ²	55.5%	1.7%	35 520 €/an	2 062 €/m ²
Rosureux	79	6 km ²	13 h/km ²	50.6%	8.9%	NC	802 €/m ²

bien-dans-ma-ville.fr



Vous aimez votre ville ? Notez-la !

Et faites-nous part de vos remarques constructives



Avec

BIEN dans
ma **VILLE** 