



Version web

Ville de Laval-de-Cère

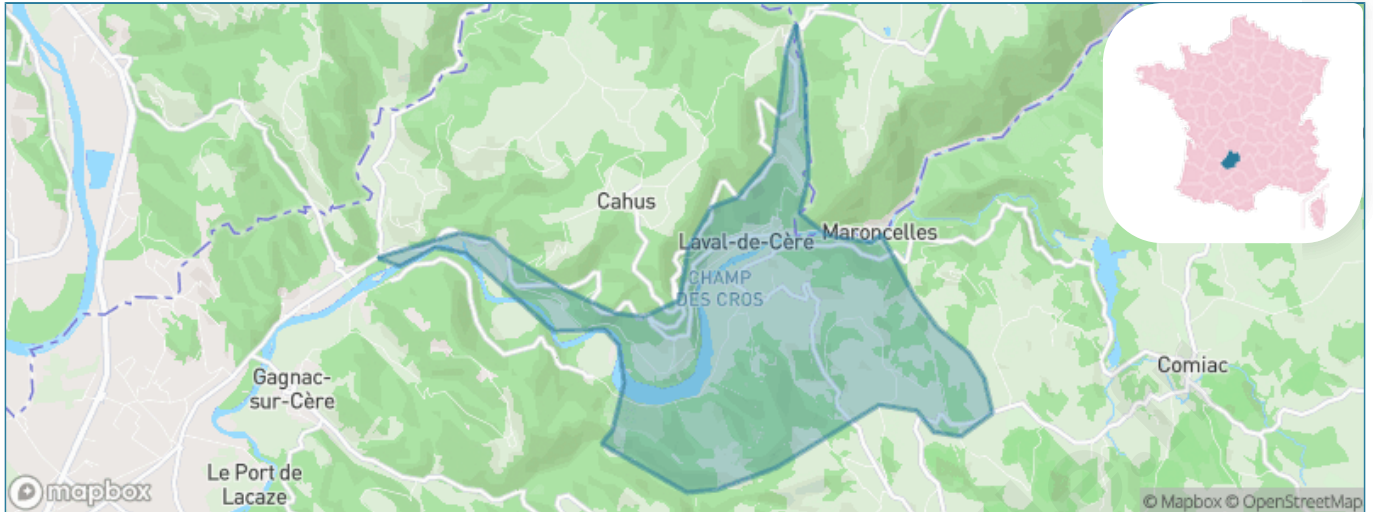
Présenté par

BIEN dans
ma **VILLE** 

Sommaire

Situation géographique	3
Statistiques sur la population	4
Evolution du nombre d'habitants	4
Tranche d'âge	5
<i>0-14 ans</i>	5
<i>15-29 ans</i>	5
<i>30-44 ans</i>	5
<i>45-59 ans</i>	5
<i>60-74 ans</i>	5
<i>75-89 ans</i>	5
<i>90 ans et +</i>	5
Activité professionnelle	5
<i>Agriculteurs</i>	5
<i>Artisans, Commerçants</i>	5
<i>Cadres et sup.</i>	5
<i>Professions intermédiaires</i>	5
<i>Employé</i>	5
<i>Ouvrier</i>	5
<i>Retraité</i>	5
<i>Autres</i>	5
Niveau de diplôme	6
<i>Sans diplôme ou CEP</i>	6
<i>Brevet, BEPC, DNB</i>	6
<i>CAP-BEP ou équivalent</i>	6
<i>BAC ou équivalent</i>	6
<i>BAC+2</i>	6
<i>BAC+3 ou +4</i>	6
<i>BAC+5 ou plus</i>	6
Composition des ménages	6
<i>Couple sans enfant</i>	6
<i>Couple avec enfant(s)</i>	6
<i>Famille monoparentale</i>	6
<i>Colocation / Autre</i>	6
<i>Personnes seules</i>	6
Profils électoraux	7
<i>Premier tour</i>	7
Sécurité	8
<i>Evolution du nombre d'infractions</i>	8
<i>Pour comparer</i>	9
Services à la population	10
<i>Commerce</i>	10
<i>Éducation</i>	10
<i>Villes autour de Laval-de-Cère</i>	11

Situation géographique



i Informations clés

- **Région** : Occitanie
- **Département** : Lot
- **Code postal** : 46130
- **Superficie** : 8 km²



Statistiques sur la population



Nombre d'habitants

296



Age moyen

47 ans



Pop active

42.6%



Taux chômage

10.2%



Pop densité

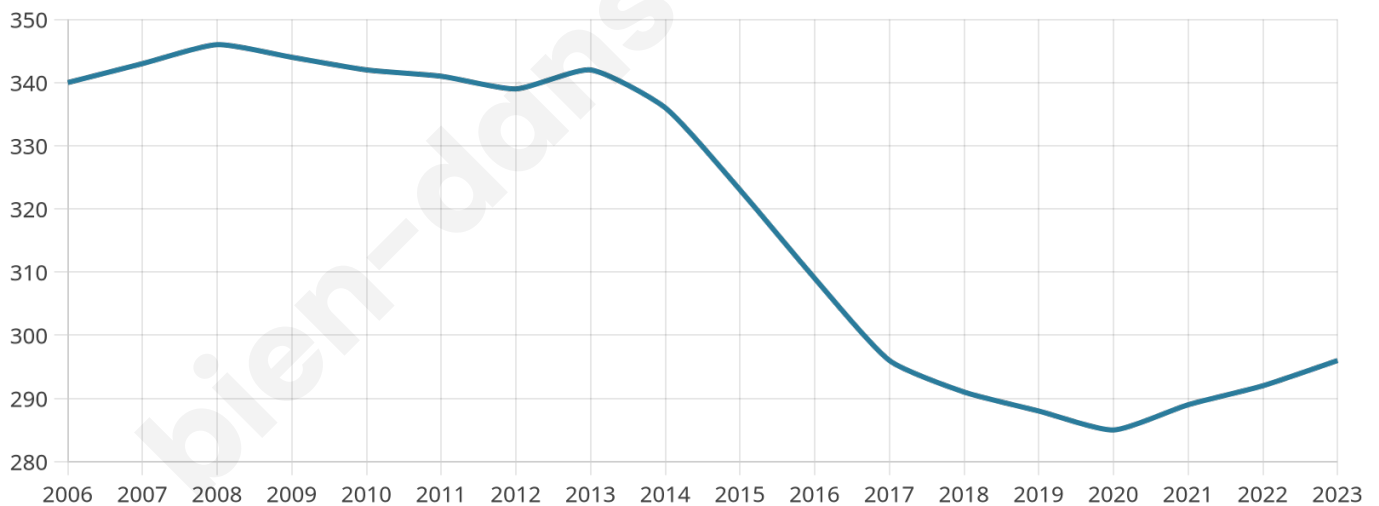
37 h/km²



Revenu moyen

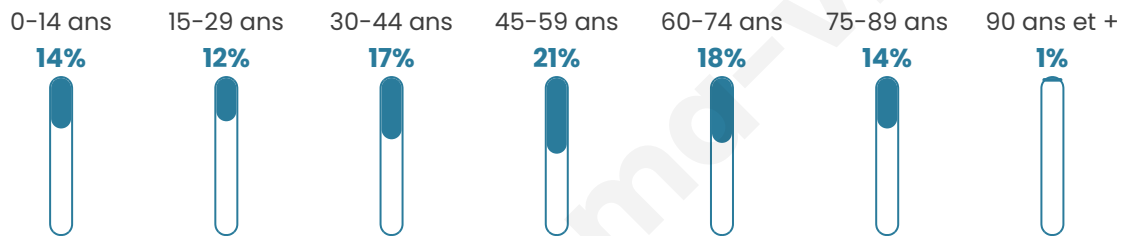
19 180 €/an

Evolution du nombre d'habitants

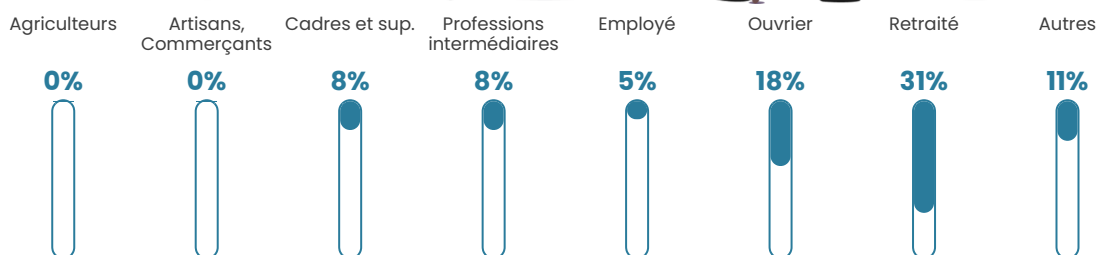


Sources : Institut national de la statistique et des études économiques (insee) selon Les dernières parutions officielles de 2024 portant sur les années 2020, 2021 et 2022.

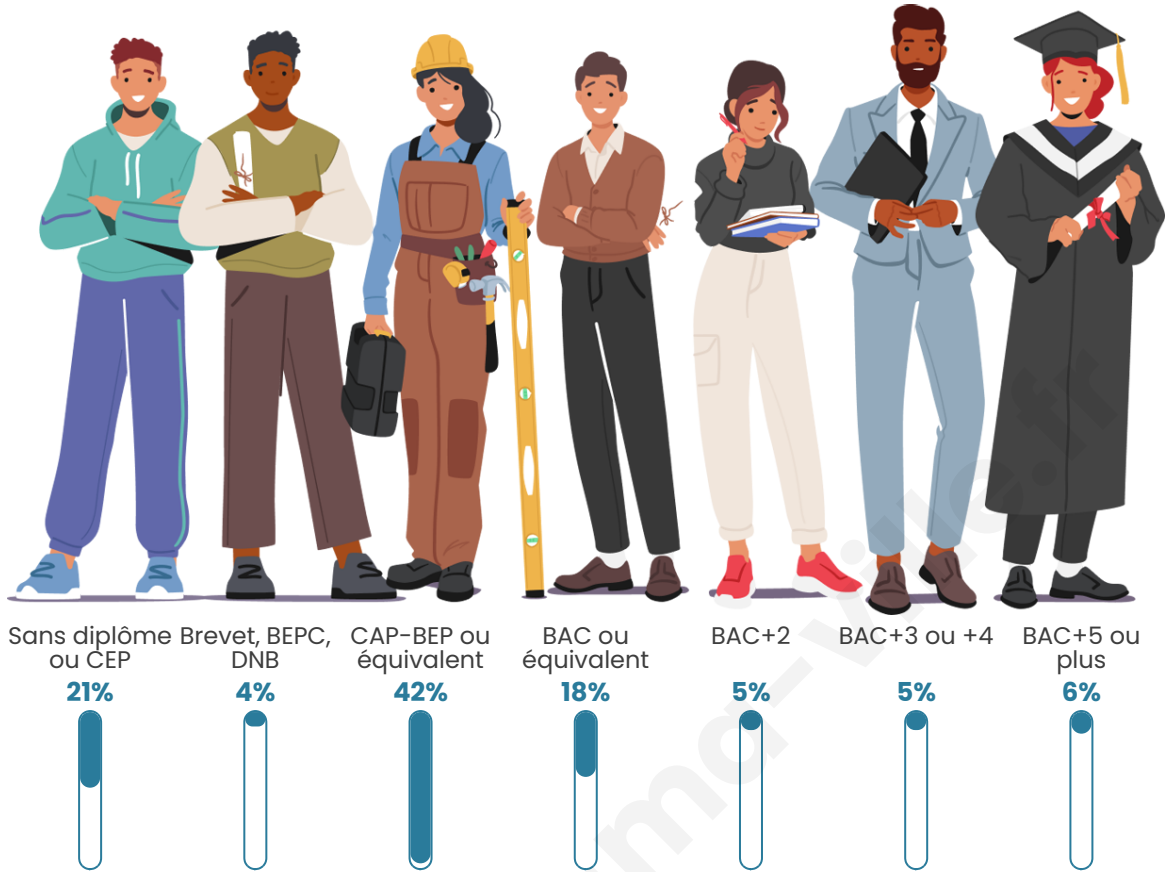
Tranche d'âge




Activité professionnelle



Niveau de diplôme













Composition des ménages



Profils électoraux



Premier tour

	Jean-Luc MÉLENCHON	35.29 %
	Marine LE PEN	21.76 %
	Emmanuel MACRON	14.12 %
	Fabien ROUSSEL	5.29 %
	Jean LASSALLE	5.29 %
	Éric ZEMMOUR	4.71 %
	Valérie PÉCRESE	4.71 %
	Nicolas DUPONT- AIGNAN	4.12 %
	Anne HIDALGO	1.76 %
	Philippe POUTOU	1.76 %
	Nathalie ARTHAUD	0.59 %
	Yannick JADOT	0.59 %

237 inscrits

Participation : 71.73%
Votes blancs : 0.00%
Votes nuls : 0.00%

Second tour

	Emmanuel MACRON	47,14 %
	Marine LE PEN	52,86 %

235 inscrits

Participation : 70.21%
Votes blancs : 12.12%
Votes nuls : 3.03%

Sécurité



Agressions physiques / sexuelles

0



Cambriolages

0



Vols / dégradations

0



Stupéfiants

0

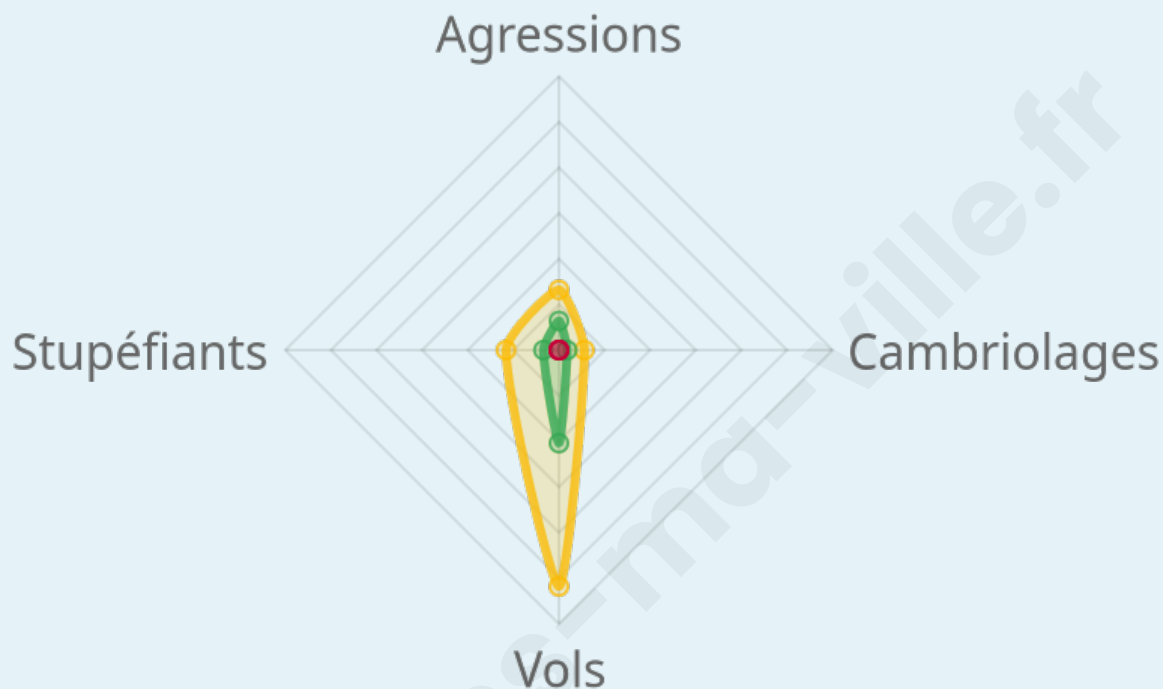
Evolution du nombre d'infractions



Pour comparer

(en proportion du nombre d'habitants)

Ville Département Région



Sources : Bases statistiques communale, départementale et régionale de la délinquance enregistrée par la police et la gendarmerie nationales selon les dernières parutions officielles de 2025 portant sur l'année 2024 ([data.gouv](https://data.gouv.fr)).

Agressions physiques / sexuelles : Violences sexuelles, coups et blessures volontaires intrafamiliaux, coups et blessures volontaires, autres coups, blessures volontaires et vols violents sans arme.

Cambriolages : Cambriolages de logements.

Vols : Vols avec armes, vols d'accessoires sur véhicules, vols dans les véhicules, vols de véhicules, vols sans violence contre des personnes, destructions, dégradations volontaires et escroqueries.

Stupéfiants : Trafic de stupéfiants dont (AFD) et usage de stupéfiants.

Services à la population



Commerce

Hypermarché	X Gramat 25km
Supermarché	X Altillac 7km
Superette	X Camps-Saint-Mathurin-Léobazel 6km
Boulangerie	X Gagnac-sur-Cère 2km
Boucherie	X Cornac 5km
Restaurant	X Teyssieu 4km
Garage	X Cahus 4km
Station-service	X Altillac 6km
Banque	X Biars-sur-Cère 7km
La poste	X Biars-sur-Cère 7km
Coiffeur	1
Tabac	X Beaulieu-sur-Dordogne 8km
Bars / discothèque	X Teyssieu 4km
Bibliothèque	X Altillac 7km
Cinéma	X Biars-sur-Cère 8km
Vétérinaire	X Beaulieu-sur-Dordogne 8km



Santé

Pharmacie	1
Hôpital	X Saint-Céré 10km
Laboratoire d'analyses médicales	X Saint-Céré 11km
Etablissement pour handicapé	X Mercoeur 7km
EHPA	X Glanes 6km
Médecin	X Gagnac-sur-Cère 7km
Dentiste	X Biars-sur-Cère 8km
Chirurgien	X Saint-Céré 11km
Dermatologue	X Tulle 37km
Anesthésiste	X Le Vignon-en-Quercy 23km
Gastro-entérologue	X Figeac 38km
Gynécologue	X Tulle 37km
Cancérologue	X Aurillac 39km
Neurologue	X Sainte-Fortunade 33km
Ophtalmologue	X Tulle 36km
ORL	X Saint-Céré 10km
Cardiologue	X Marcillac-la-Croisille 37km
Pédiatre	X Bretenoux 8km
Pneumologue	X Saint-Mamet-la-Salvetat 31km
Psychologue	X Saint-Vincent-du-Pendit 13km
Radiologue	X Tulle 38km
Rhumatologue	X Tulle 37km
Sage-femme	X Beaulieu-sur-Dordogne 8km



Éducation

Crèche	X Beaulieu-sur-Dordogne 8km
Ecole maternelle Public	X Biars-sur-Cère 6km
Ecole maternelle Privé	X Molières 18km
Ecole primaire Public	1
Ecole primaire Privé	X Saint-Céré 11km
Collège Public	X Beaulieu-sur-Dordogne 8km
Collège Privé	X Argentat-sur-Dordogne 16km
Lycée Public	X Saint-Céré 11km
Lycée Privé	X Argentat-sur-Dordogne 16km

Sources : Base Sirene des entreprises et de leurs établissements selon les dernières parutions officielles de 2025 portant sur l'année 2024 ([data.gouv](#)). Liste, localisation et tarifs des professionnels de santé selon les dernières parutions officielles de 2025 portant sur l'année 2024 ([opendatasoft](#)) et FINISS Extraction du Fichier des établissements selon les dernières parutions officielles de 2025 portant sur l'année 2024 ([data.gouv](#)). Adresse et géolocalisation des établissements d'enseignement du premier et second degrés selon les dernières parutions officielles de 2025 portant sur l'année 2024 ([data.education.gouv](#))

Villes autour de Laval-de-Cère

Ville	Habitants	Superficie	Pop densité	Pop active	Taux chômage	Revenu moyen	Prix immobilier
Cahus	185	10 km ²	19 h/km ²	42.7%	4.3%	24 670 €/an	805 €/m ²
Teyssieu	162	13 km ²	12 h/km ²	40.7%	4.9%	19 390 €/an	2 600 €/m ²
Gagnac-sur-Cère	650	12 km ²	54 h/km ²	43.7%	5.4%	23 700 €/an	1 408 €/m ²
Glanes (1 avis)	292	2 km ²	146 h/km ²	45.2%	3.8%	23 690 €/an	1 681 €/m ²
Cornac	366	13 km ²	28 h/km ²	42.3%	3.8%	23 060 €/an	2 208 €/m ²
Altillac	824	25 km ²	33 h/km ²	41.1%	2.9%	22 550 €/an	1 511 €/m ²
Biars-sur-Cère (1 avis)	1 957	3 km ²	652 h/km ²	44.5%	4.9%	20 730 €/an	1 213 €/m ²
Camps-Saint-Mathurin-Léobazel	206	34 km ²	6 h/km ²	50.5%	4.4%	21 050 €/an	1 098 €/m ²
Reygade	175	13 km ²	13 h/km ²	49.1%	1.7%	19 820 €/an	3 012 €/m ²
Estal	97	6 km ²	16 h/km ²	45.4%	3.1%	NC	500 €/m ²
Mercoeur	228	29 km ²	8 h/km ²	37.7%	1.3%	18 720 €/an	1 159 €/m ²
Astaillac	204	7 km ²	29 h/km ²	46.1%	1.5%	22 910 €/an	1 472 €/m ²
Belmont-Bretenoux	408	6 km ²	68 h/km ²	45.6%	2.2%	23 500 €/an	1 388 €/m ²
Saint-Michel-Loubéjou (1 avis)	418	5 km ²	84 h/km ²	42.6%	2.4%	22 930 €/an	1 890 €/m ²
Beaulieu-sur-Dordogne	1 310	16 km ²	82 h/km ²	36.3%	4.6%	21 120 €/an	1 202 €/m ²

bien-dans-ma-ville.fr



Vous aimez votre ville ? Notez-la !

Et faites-nous part de vos remarques constructives



Avec

BIEN dans ma **VILLE** 