



Version web

# Ville de Laval

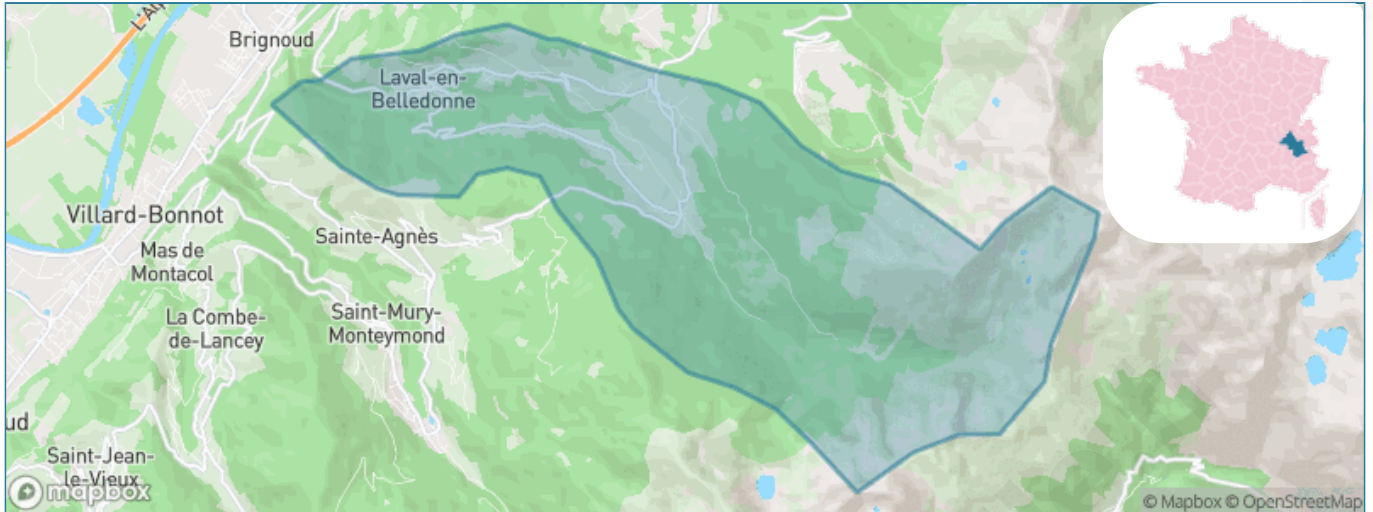
Présenté par

**BIEN** dans  
ma **VILLE** 

# Sommaire

Situation géographique .....	3
Statistiques sur la population .....	4
Evolution du nombre d'habitants .....	4
Tranche d'âge .....	5
0-14 ans .....	5
15-29 ans .....	5
30-44 ans .....	5
45-59 ans .....	5
60-74 ans .....	5
75-89 ans .....	5
90 ans et + .....	5
Activité professionnelle .....	5
Agriculteurs .....	5
Artisans, Commerçants .....	5
Cadres et sup. ....	5
Professions intermédiaires .....	5
Employé .....	5
Ouvrier .....	5
Retraité .....	5
Autres .....	5
Niveau de diplôme .....	6
Sans diplôme ou CEP .....	6
Brevet, BEPC, DNB .....	6
CAP-BEP ou équivalent .....	6
BAC ou équivalent .....	6
BAC+2 .....	6
BAC+3 ou +4 .....	6
BAC+5 ou plus .....	6
Composition des ménages .....	6
Couple sans enfant .....	6
Couple avec enfant(s) .....	6
Famille monoparentale .....	6
Colocation / Autre .....	6
Personnes seules .....	6
Profils électoraux .....	7
Premier tour .....	7
Sécurité .....	8
Evolution du nombre d'infractions .....	8
Pour comparer .....	9
Services à la population .....	10
Commerce .....	10
Éducation .....	10
Villes autour de Laval .....	11

# Situation géographique



## i Informations clés

- **Région** : Auvergne-Rhône-Alpes
- **Département** : Isère
- **Code postal** : 38190
- **Superficie** : 25 km<sup>2</sup>



# Statistiques sur la population



Nombre d'habitants

**1 029**



Age moyen

**40 ans**



Pop active

**51.5%**



Taux chômage

**5.8%**



Pop densité

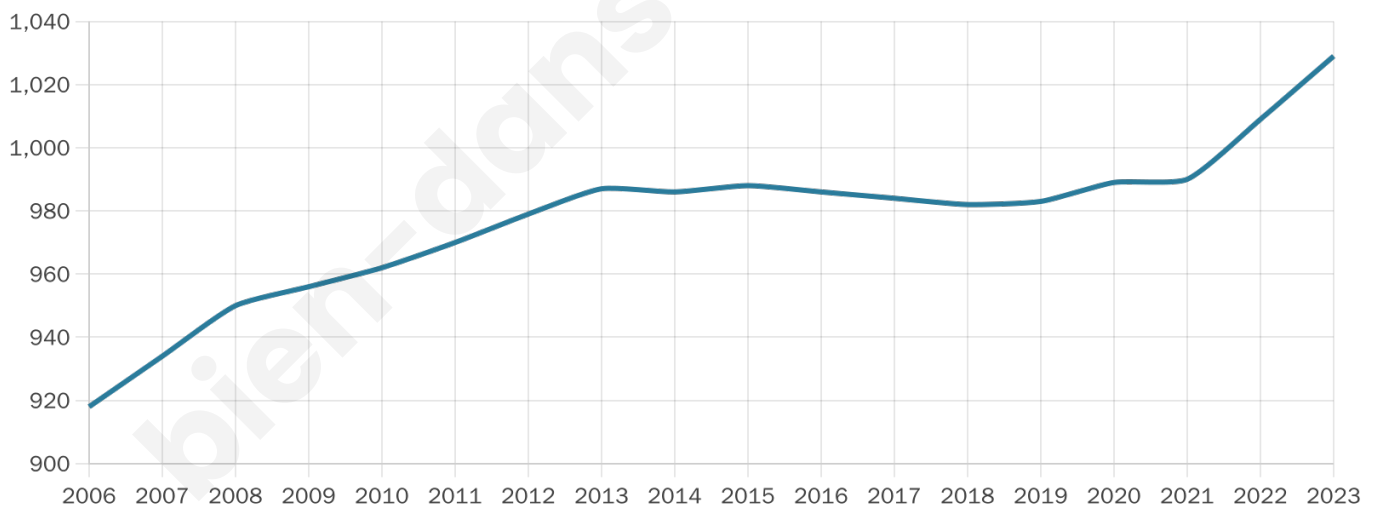
**41 h/km<sup>2</sup>**



Revenu moyen

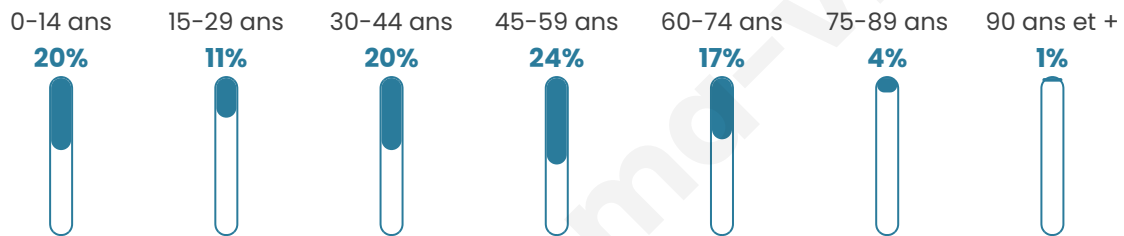
**29 210 €/an**

## Evolution du nombre d'habitants

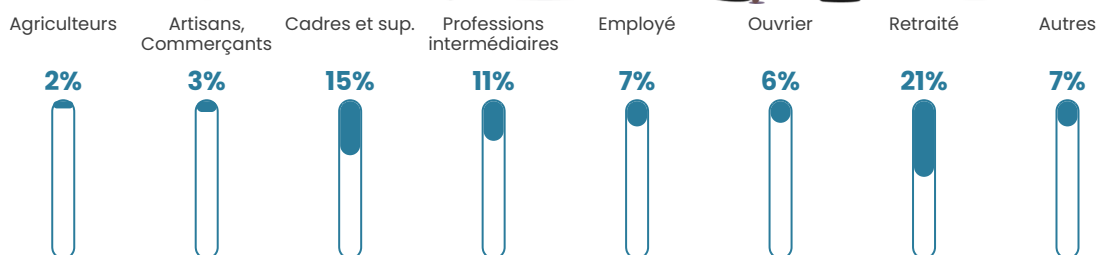


Sources : Institut national de la statistique et des études économiques (insee) selon Les dernières parutions officielles de 2024 portant sur les années 2020, 2021 et 2022.


## Tranche d'âge




## Activité professionnelle



## Niveau de diplôme















## Composition des ménages



# Profils électoraux

## Premier tour

	Jean-Luc MÉLENCHON	26.28 %
	Emmanuel MACRON	21.72 %
	Marine LE PEN	17.70 %
	Yannick JADOT	12.31 %
	Éric ZEMMOUR	6.64 %
	Valérie PÉCRESE	4.56 %
	Anne HIDALGO	3.18 %
	Fabien ROUSSEL	2.90 %
	Jean LASSALLE	2.90 %
	Philippe POUTOU	0.97 %
	Nicolas DUPONT- AIGNAN	0.69 %
	Nathalie ARTHAUD	0.14 %



### 880 inscrits

Participation : 83.41%

Votes blancs : 1.36%

Votes nuls : 0.14%

## Second tour

	Emmanuel MACRON	69,24 %
	Marine LE PEN	30,76 %

### 878 inscrits

Participation : 80.64%

Votes blancs : 8.47%

Votes nuls : 1.98%

# Sécurité



Agressions physiques / sexuelles

0



Cambriolages

0



Vols / dégradations

0



Stupéfiants

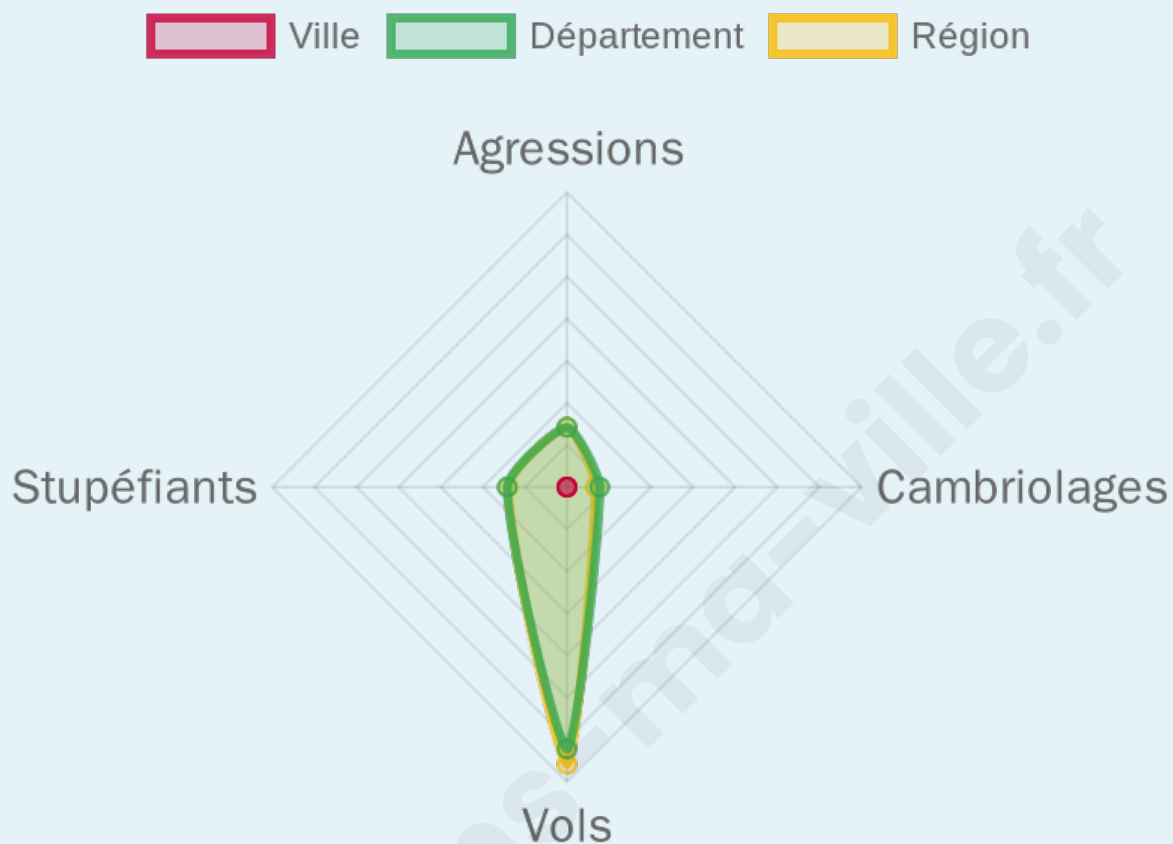
0

## Evolution du nombre d'infractions



## Pour comparer

(en proportion du nombre d'habitants)



Sources : Bases statistiques communale, départementale et régionale de la délinquance enregistrée par la police et la gendarmerie nationales selon les dernières parutions officielles de 2025 portant sur l'année 2024 ([data.gouv](https://data.gouv.fr)).

Agressions physiques / sexuelles : Violences sexuelles, coups et blessures volontaires intrafamiliaux, coups et blessures volontaires, autres coups, blessures volontaires et vols violents sans arme.

Cambriolages : Cambriolages de logements.

Vols : Vols avec armes, vols d'accessoires sur véhicules, vols dans les véhicules, vols de véhicules, vols sans violence contre des personnes, destructions, dégradations volontaires et escroqueries.

Stupéfiants : Trafic de stupéfiants dont (AFD) et usage de stupéfiants.

# Services à la population



## Commerce

Hypermarché	X <a href="#">Le Touvet</a> 11km
Supermarché	X <a href="#">Frogès</a> 2km
Superette	1
Boulangerie	X <a href="#">Villard-Bonnot</a> 2km
Boucherie	X <a href="#">Villard-Bonnot</a> 2km
Restaurant	X <a href="#">Sainte-Agnès</a> 2km
Garage	X <a href="#">Frogès</a> 2km
Station-service	X <a href="#">Frogès</a> 2km
Banque	X <a href="#">Villard-Bonnot</a> 2km
La poste	X <a href="#">Villard-Bonnot</a> 2km
Coiffeur	X <a href="#">Frogès</a> 2km
Tabac	X <a href="#">Villard-Bonnot</a> 2km
Bars / discothèque	X <a href="#">Villard-Bonnot</a> 2km
Bibliothèque	X <a href="#">Les Adrets</a> 4km
Cinéma	X <a href="#">Bernin</a> 5km
Vétérinaire	1



## Santé

Pharmacie	X <a href="#">Villard-Bonnot</a> 2km
Hôpital	X <a href="#">Domène</a> 9km
Laboratoire d'analyses médicales	X <a href="#">Villard-Bonnot</a> 2km
Etablissement pour handicapé	X <a href="#">Crolles</a> 5km
EHPA	X <a href="#">Frogès</a> 3km
Médecin	X <a href="#">Villard-Bonnot</a> 2km
Dentiste	X <a href="#">Villard-Bonnot</a> 2km
Chirurgien	X <a href="#">Meylan</a> 12km
Dermatologue	X <a href="#">Crolles</a> 4km
Anesthésiste	X <a href="#">Meylan</a> 12km
Gastro-entérologue	X <a href="#">Villard-Bonnot</a> 3km
Gynécologue	X <a href="#">Meylan</a> 12km
Cancérologue	X <a href="#">Challes-les-Eaux</a> 33km
Neurologue	X <a href="#">Saint-Ismier</a> 7km
Ophtalmologue	X <a href="#">Crolles</a> 4km
ORL	X <a href="#">Saint-Martin-d'Hères</a> 15km
Cardiologue	X <a href="#">Saint-Ismier</a> 7km
Pédiatre	X <a href="#">Saint-Ismier</a> 7km
Pneumologue	X <a href="#">Saint-Ismier</a> 7km
Psychologue	X <a href="#">Crolles</a> 4km
Radiologue	X <a href="#">Crolles</a> 4km
Rhumatologue	X <a href="#">Crolles</a> 4km
Sage-femme	X <a href="#">Saint-Mury-Monteymond</a> 3km



## Éducation

Crèche	1
Ecole maternelle Public	X <a href="#">Villard-Bonnot</a> 2km
Ecole maternelle Privé	X <a href="#">Grenoble</a> 20km
Ecole primaire Public	1
Ecole primaire Privé	X <a href="#">Lumbin</a> 6km
Collège Public	X <a href="#">Villard-Bonnot</a> 3km
Collège Privé	X <a href="#">Saint-Ismier</a> 6km
Lycée Public	X <a href="#">Villard-Bonnot</a> 3km
Lycée Privé	X <a href="#">Corenc</a> 15km

Sources : Base Sirene des entreprises et de leurs établissements selon les dernières parutions officielles de 2025 portant sur l'année 2024 ([data.gouv](#)). Liste, localisation et tarifs des professionnels de santé selon les dernières parutions officielles de 2025 portant sur l'année 2024 ([opendatasoft](#)) et FINISS Extraction du Fichier des établissements selon les dernières parutions officielles de 2025 portant sur l'année 2024 ([data.gouv](#)). Adresse et géolocalisation des établissements d'enseignement du premier et second degrés selon les dernières parutions officielles de 2025 portant sur l'année 2024 ([data.education.gouv](#))

## Villes autour de Laval

Ville	Habitants	Superficie	Pop densité	Pop active	Taux chômage	Revenu moyen	Prix immobilier
Frogès (3 avis)	3 285	6 km <sup>2</sup>	548 h/km <sup>2</sup>	49.6%	4.2%	25 780 €/an	2 586 €/m <sup>2</sup>
Sainte-Agnès	548	26 km <sup>2</sup>	21 h/km <sup>2</sup>	50.7%	3.1%	28 920 €/an	3 246 €/m <sup>2</sup>
La Combe-de-Lancey	745	18 km <sup>2</sup>	41 h/km <sup>2</sup>	48.7%	3.5%	29 540 €/an	2 613 €/m <sup>2</sup>
Les Adrets	1 079	16 km <sup>2</sup>	67 h/km <sup>2</sup>	49.8%	2.7%	26 700 €/an	2 454 €/m <sup>2</sup>
Saint-Mury-Monteymond	342	11 km <sup>2</sup>	31 h/km <sup>2</sup>	51.2%	1.8%	27 860 €/an	2 567 €/m <sup>2</sup>
Le Champ-près-Frogès (1 avis)	1 289	4 km <sup>2</sup>	322 h/km <sup>2</sup>	49%	3.8%	26 820 €/an	2 075 €/m <sup>2</sup>
Villard-Bonnot (1 avis)	7 509	5 km <sup>2</sup>	1 502 h/km <sup>2</sup>	49.2%	3.7%	24 600 €/an	2 504 €/m <sup>2</sup>
Hurtières (1 avis)	233	3 km <sup>2</sup>	78 h/km <sup>2</sup>	50.6%	3.4%	26 320 €/an	4 000 €/m <sup>2</sup>
La Pierre	664	3 km <sup>2</sup>	221 h/km <sup>2</sup>	49.4%	4.1%	27 470 €/an	2 188 €/m <sup>2</sup>
Crolles (11 avis)	8 609	14 km <sup>2</sup>	615 h/km <sup>2</sup>	45.2%	3.3%	28 760 €/an	3 350 €/m <sup>2</sup>
Bernin	3 334	7 km <sup>2</sup>	476 h/km <sup>2</sup>	43.2%	2.5%	32 380 €/an	3 159 €/m <sup>2</sup>
Saint-Jean-le-Vieux	280	4 km <sup>2</sup>	70 h/km <sup>2</sup>	53.2%	1.8%	31 620 €/an	2 167 €/m <sup>2</sup>
Saint-Nazaire-les-Eymes	3 016	8 km <sup>2</sup>	377 h/km <sup>2</sup>	45.6%	2.5%	34 260 €/an	3 419 €/m <sup>2</sup>
Lumbin (2 avis)	2 164	6 km <sup>2</sup>	361 h/km <sup>2</sup>	51.7%	3%	29 870 €/an	3 132 €/m <sup>2</sup>
Theys (2 avis)	2 011	35 km <sup>2</sup>	57 h/km <sup>2</sup>	49.3%	2.3%	28 260 €/an	2 924 €/m <sup>2</sup>

bien-dans-ma-ville.fr



# Vous aimez votre ville ? Notez-la !

Et faites-nous part de vos remarques constructives



Avec

**BIEN** dans ma **VILLE** 