



Version web

Ville de Le Lauzet-Ubaye

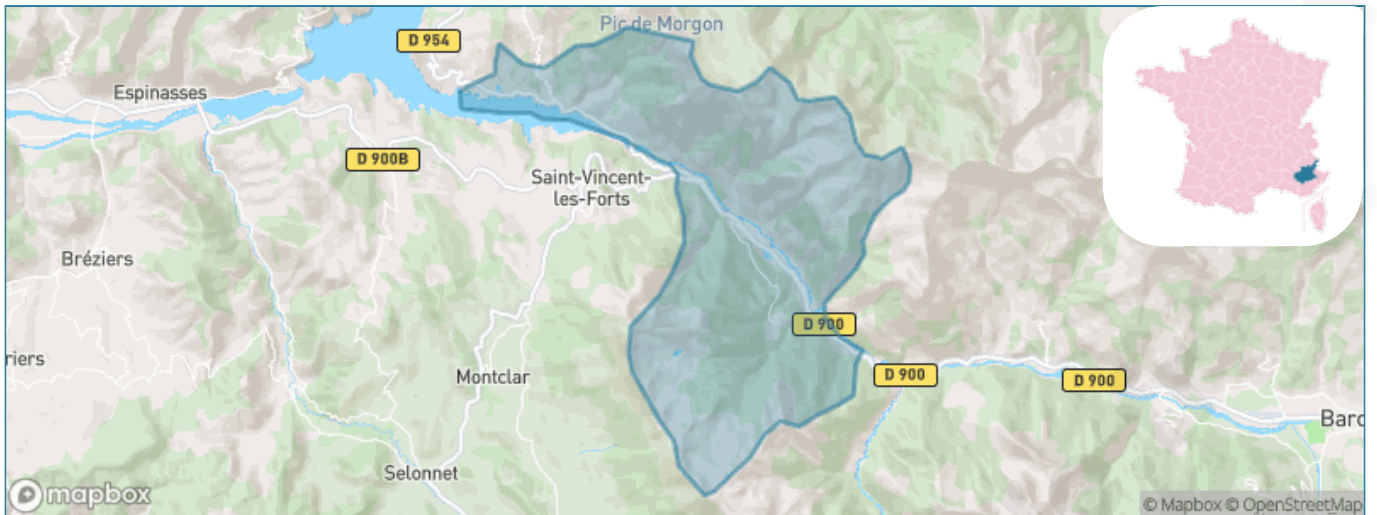
Présenté par

BIEN dans
ma **VILLE** 

Sommaire

Situation géographique	3
Statistiques sur la population	4
Evolution du nombre d'habitants	4
Tranche d'âge	5
0-14 ans	5
15-29 ans	5
30-44 ans	5
45-59 ans	5
60-74 ans	5
75-89 ans	5
90 ans et +	5
Activité professionnelle	5
Agriculteurs	5
Artisans, Commerçants	5
Cadres et sup.	5
Professions intermédiaires	5
Employé	5
Ouvrier	5
Retraité	5
Autres	5
Niveau de diplôme	6
Sans diplôme ou CEP	6
Brevet, BEPC, DNB	6
CAP-BEP ou équivalent	6
BAC ou équivalent	6
BAC+2	6
BAC+3 ou +4	6
BAC+5 ou plus	6
Composition des ménages	6
Couple sans enfant	6
Couple avec enfant(s)	6
Famille monoparentale	6
Colocation / Autre	6
Personnes seules	6
Profils électoraux	7
Premier tour	7
Sécurité	8
Evolution du nombre d'infractions	8
Pour comparer	9
Services à la population	10
Commerce	10
Éducation	10
Villes autour de Le Lauzet-Ubaye	11

Situation géographique



i Informations clés

- **Région** : Provence-Alpes-Côte d'Azur
- **Département** : Alpes-de-Haute-Provence
- **Code postal** : 04340
- **Superficie** : 66 km²



Statistiques sur la population



Nombre d'habitants

229



Age moyen

48 ans



Pop active

43.2%



Taux chômage

9.5%



Pop densité

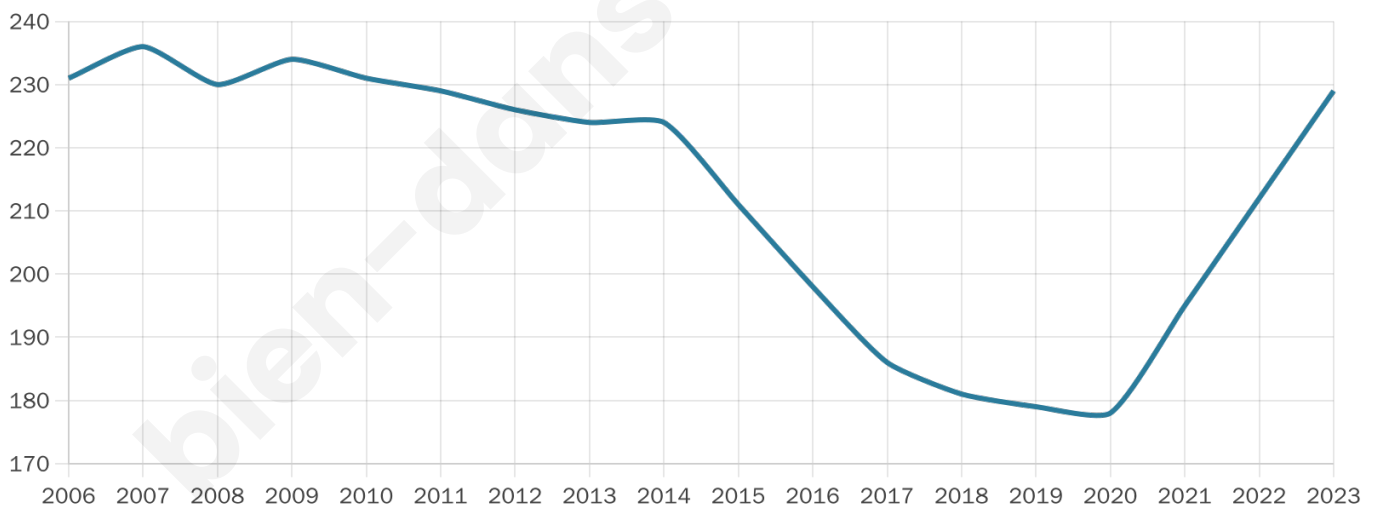
3 h/km²



Revenu moyen

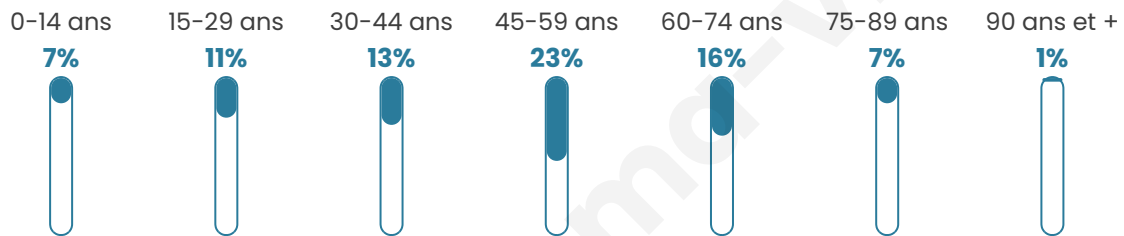
18 050 €/an

Evolution du nombre d'habitants

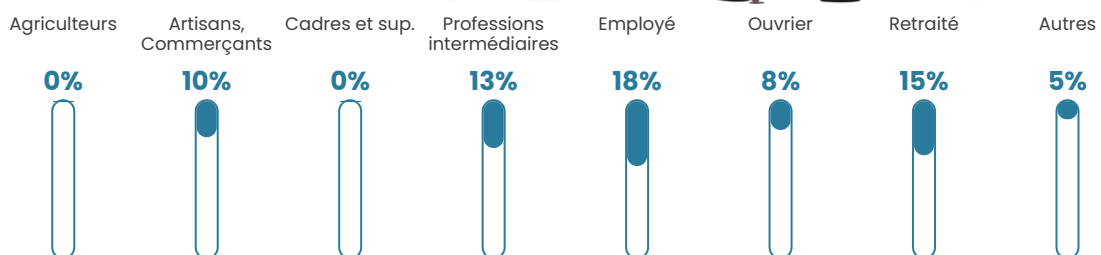


Sources : Institut national de la statistique et des études économiques (insee) selon Les dernières parutions officielles de 2024 portant sur les années 2020, 2021 et 2022.


Tranche d'âge




Activité professionnelle



Niveau de diplôme








Composition des ménages



Profils électoraux



Premier tour

	Marine LE PEN	32.43 %
	Emmanuel MACRON	20.54 %
	Jean-Luc MÉLENCHON	19.46 %
	Éric ZEMMOUR	8.65 %
	Yannick JADOT	5.95 %
	Fabien ROUSSEL	3.24 %
	Jean LASSALLE	2.70 %
	Valérie PÉCRESSÉ	2.70 %
	Nicolas DUPONT-AIGNAN	2.16 %
	Philippe POUTOU	1.08 %
	Nathalie ARTHAUD	0.54 %
	Anne HIDALGO	0.54 %

253 inscrits

Participation : 74.7%
Votes blancs : 1.59%
Votes nuls : 0.53%

Second tour

	Emmanuel MACRON	41,88 %
	Marine LE PEN	58,13 %

253 inscrits

Participation : 74.7%
Votes blancs : 12.7%
Votes nuls : 2.65%

Sécurité



Agressions physiques / sexuelles

0



Cambriolages

0



Vols / dégradations

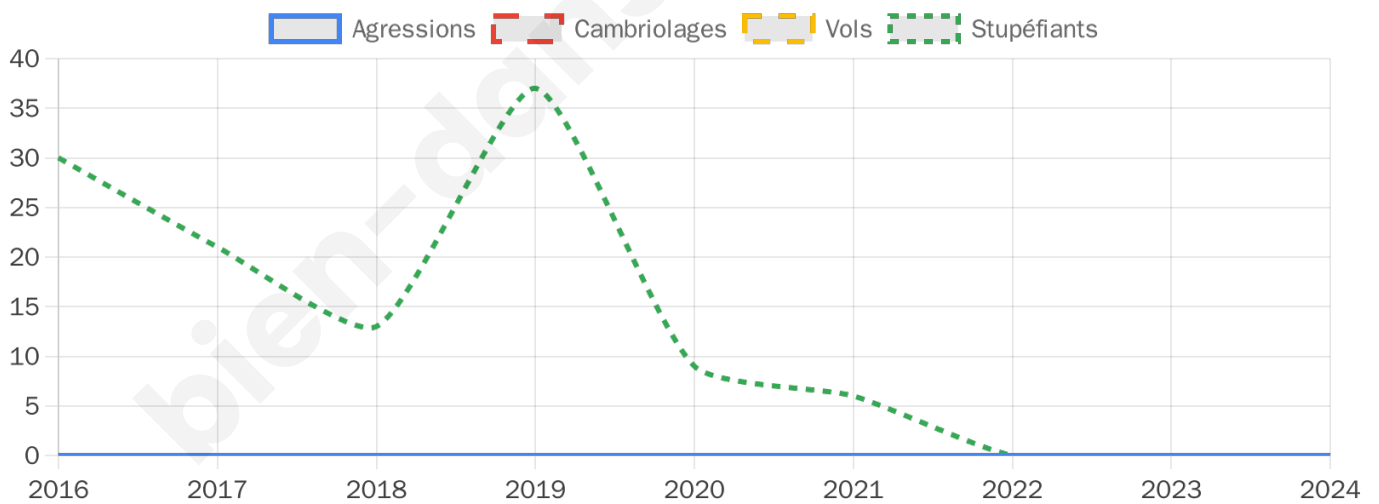
0



Stupéfiants

0

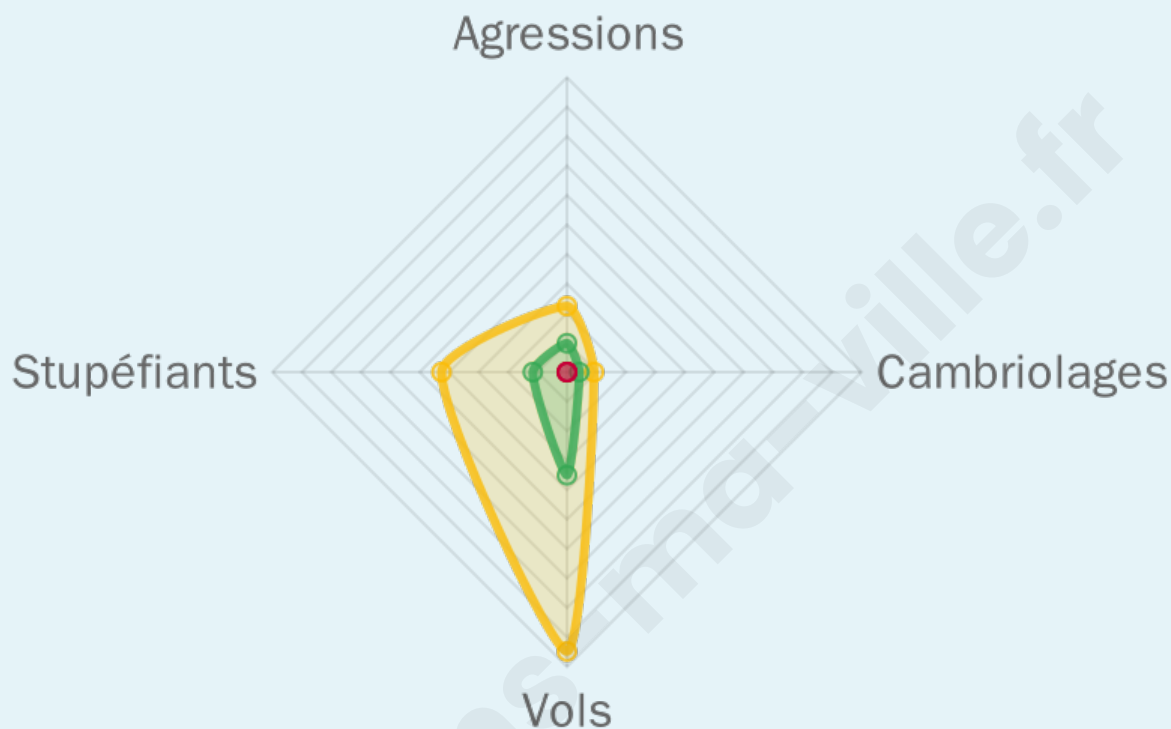
Evolution du nombre d'infractions



Pour comparer

(en proportion du nombre d'habitants)

■ Ville ■ Département ■ Région



Sources : Bases statistiques communale, départementale et régionale de la délinquance enregistrée par la police et la gendarmerie nationales selon les dernières parutions officielles de 2025 portant sur l'année 2024 ([data.gouv](https://data.gouv.fr)).

Agressions physiques / sexuelles : Violences sexuelles, coups et blessures volontaires intrafamiliaux, coups et blessures volontaires, autres coups, blessures volontaires et vols violents sans arme.

Cambriolages : Cambriolages de logements.

Vols : Vols avec armes, vols d'accessoires sur véhicules, vols dans les véhicules, vols de véhicules, vols sans violence contre des personnes, destructions, dégradations volontaires et escroqueries.

Stupéfiants : Trafic de stupéfiants dont (AFD) et usage de stupéfiants.

Services à la population



Commerce

Hypermarché	X <u>Gap</u> 30km
Supermarché	X <u>Carcassonne</u> 11km
Superette	X <u>Ubaye-Serre-Ponçon</u> 6km
Boulangerie	1
Boucherie	X <u>Montclar</u> 7km
Restaurant	2
Garage	1
Station-service	X <u>Savines-le-Lac</u> 11km
Banque	X <u>Embrun</u> 15km
La poste	X <u>Bergerac</u> 12km
Coiffeur	X <u>Crots</u> 10km
Tabac	X <u>Savines-le-Lac</u> 11km
Bars / discothèque	2
Bibliothèque	X <u>Gap</u> 30km
Cinéma	X <u>Les Thuiles</u> 12km
Vétérinaire	X <u>Crots</u> 11km



Santé

Pharmacie	X <u>Savines-le-Lac</u> 11km
Hôpital	X <u>Embrun</u> 15km
Laboratoire d'analyses médicales	X <u>Embrun</u> 14km
Etablissement pour handicapé	X <u>Savines-le-Lac</u> 11km
EHPA	X <u>Ubaye-Serre-Ponçon</u> 9km
Médecin	X <u>Montclar</u> 8km
Dentiste	X <u>Seyne</u> 11km
Chirurgien	X <u>Chorges</u> 17km
Dermatologue	X <u>Tallard</u> 30km
Anesthésiste	X <u>Gap</u> 32km
Gastro-entérologue	X <u>Gap</u> 32km
Gynécologue	X <u>Embrun</u> 14km
Cancérologue	X <u>Manosque</u> 84km
Neurologue	X <u>Gap</u> 32km
Ophthalmologue	X <u>Embrun</u> 16km
ORL	X <u>Gap</u> 32km
Cardiologue	X <u>Tallard</u> 30km
Pédiatre	X <u>Digne-les-Bains</u> 41km
Pneumologue	X <u>Oraison</u> 71km
Psychologue	X <u>Gap</u> 31km
Radiologue	X <u>Gap</u> 31km
Rhumatologue	X <u>Embrun</u> 15km
Sage-femme	X <u>Embrun</u> 15km



Éducation

Crèche	X <u>Ubaye-Serre-Ponçon</u> 6km
Ecole maternelle Public	X <u>Seyne</u> 11km
Ecole maternelle Privé	X <u>Grenoble</u> 100km
Ecole primaire Public	X <u>Ubaye-Serre-Ponçon</u> 6km
Ecole primaire Privé	X <u>Barcelonnette</u> 18km
Collège Public	X <u>Seyne</u> 11km
Collège Privé	X <u>Gap</u> 32km
Lycée Public	X <u>Embrun</u> 14km
Lycée Privé	X <u>Saint-Jean-Saint-Nicolas</u> 32km

Sources : Base Sirene des entreprises et de leurs établissements selon les dernières parutions officielles de 2025 portant sur l'année 2024 ([data.gouv](#)). Liste, localisation et tarifs des professionnels de santé selon les dernières parutions officielles de 2025 portant sur l'année 2024 ([opendatasoft](#)) et FINISS Extraction du Fichier des établissements selon les dernières parutions officielles de 2025 portant sur l'année 2024 ([data.gouv](#)). Adresse et géolocalisation des établissements d'enseignement du premier et second degrés selon les dernières parutions officielles de 2025 portant sur l'année 2024 ([data.education.gouv](#))

Villes autour de Le Lauzet-Ubaye

Ville	Habitants	Superficie	Pop densité	Pop active	Taux chômage	Revenu moyen	Prix immobilier
Méolans-Revel	321	127 km ²	3 h/km ²	46.7%	3.1%	20 160 €/an	1 272 €/m ²
Montclar (1 avis)	394	23 km ²	17 h/km ²	47.5%	4.6%	21 240 €/an	1 814 €/m ²
Pontis	96	14 km ²	7 h/km ²	35.4%	2.1%	NC	1 949 €/m ²
Savines-le-Lac (2 avis)	1 102	25 km ²	44 h/km ²	43.9%	3.5%	22 720 €/an	2 674 €/m ²
Le Sauze-du-Lac (2 avis)	159	8 km ²	20 h/km ²	40.9%	5.7%	20 820 €/an	6 224 €/m ²
Ubaye-Serre-Ponçon	786	62 km ²	13 h/km ²	45%	3.6%	19 920 €/an	1 831 €/m ²
Seyne (4 avis)	1 379	84 km ²	16 h/km ²	39.7%	3.6%	20 830 €/an	1 550 €/m ²
Les Thuiles	361	32 km ²	11 h/km ²	54.3%	4.2%	21 370 €/an	1 892 €/m ²
Crots (1 avis)	1 195	53 km ²	23 h/km ²	42.3%	4.6%	21 370 €/an	2 281 €/m ²
Baratier	648	16 km ²	41 h/km ²	44%	4.2%	21 630 €/an	3 271 €/m ²
Les Orres	510	74 km ²	7 h/km ²	49.8%	2%	22 120 €/an	2 596 €/m ²
Selonnet	443	29 km ²	15 h/km ²	49%	5.9%	19 390 €/an	1 707 €/m ²
Saint-Sauveur	481	24 km ²	20 h/km ²	49.7%	1.9%	22 410 €/an	3 026 €/m ²
Puy-Sanières	288	11 km ²	26 h/km ²	39.6%	2.1%	22 730 €/an	3 747 €/m ²
Puy-Saint-Eusèbe	191	11 km ²	17 h/km ²	40.3%	4.2%	24 120 €/an	4 444 €/m ²

bien-dans-ma-ville.fr



Vous aimez votre ville ? Notez-la !

Et faites-nous part de vos remarques constructives



Avec

BIEN dans ma **VILLE** 