



Version web

# Ville de Lautrec

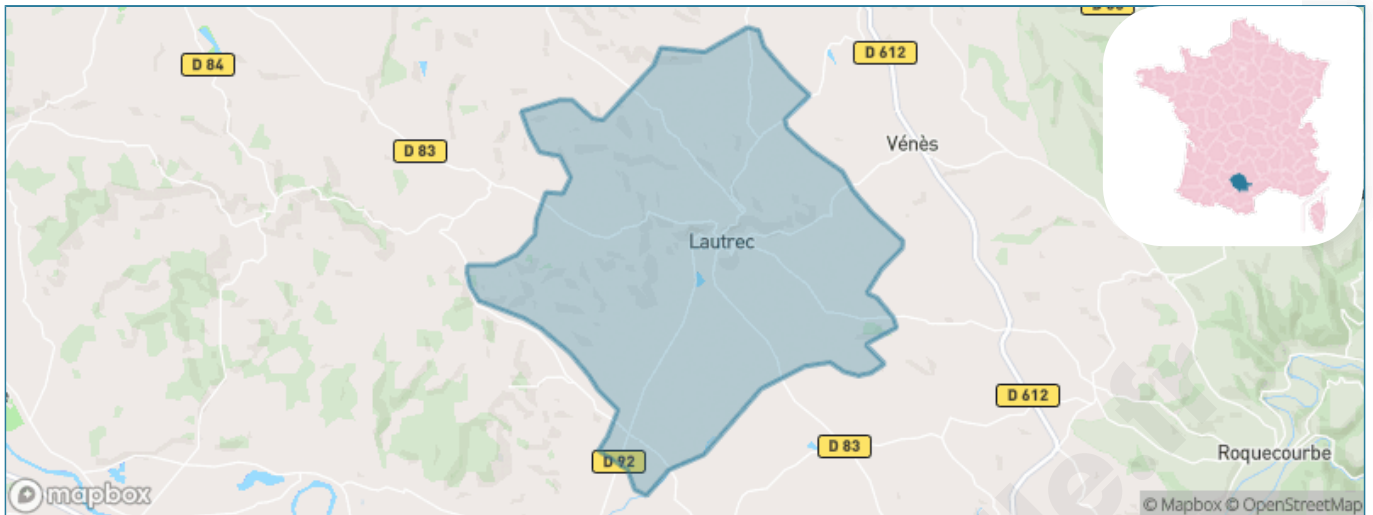
Présenté par

**BIEN** dans  
ma **VILLE** 

# Sommaire

Situation géographique .....	3
Statistiques sur la population .....	4
Evolution du nombre d'habitants .....	4
Tranche d'âge .....	5
0-14 ans .....	5
15-29 ans .....	5
30-44 ans .....	5
45-59 ans .....	5
60-74 ans .....	5
75-89 ans .....	5
90 ans et + .....	5
Activité professionnelle .....	5
Agriculteurs .....	5
Artisans, Commerçants .....	5
Cadres et sup. ....	5
Professions intermédiaires .....	5
Employé .....	5
Ouvrier .....	5
Retraité .....	5
Autres .....	5
Niveau de diplôme .....	6
Sans diplôme ou CEP .....	6
Brevet, BEPC, DNB .....	6
CAP-BEP ou équivalent .....	6
BAC ou équivalent .....	6
BAC+2 .....	6
BAC+3 ou +4 .....	6
BAC+5 ou plus .....	6
Composition des ménages .....	6
Couple sans enfant .....	6
Couple avec enfant(s) .....	6
Famille monoparentale .....	6
Colocation / Autre .....	6
Personnes seules .....	6
Profils électoraux .....	7
Premier tour .....	7
Sécurité .....	8
Evolution du nombre d'infractions .....	8
Pour comparer .....	9
Services à la population .....	10
Commerce .....	10
Éducation .....	10
Villes autour de Lautrec .....	11

# Situation géographique



## i Informations clés

- **Région** : Occitanie
- **Département** : Tarn
- **Code postal** : 81440
- **Superficie** : 54 km<sup>2</sup>



# Statistiques sur la population



Nombre d'habitants

**1 673**



Age moyen

**48 ans**



Pop active

**43.1%**



Taux chômage

**6.4%**



Pop densité

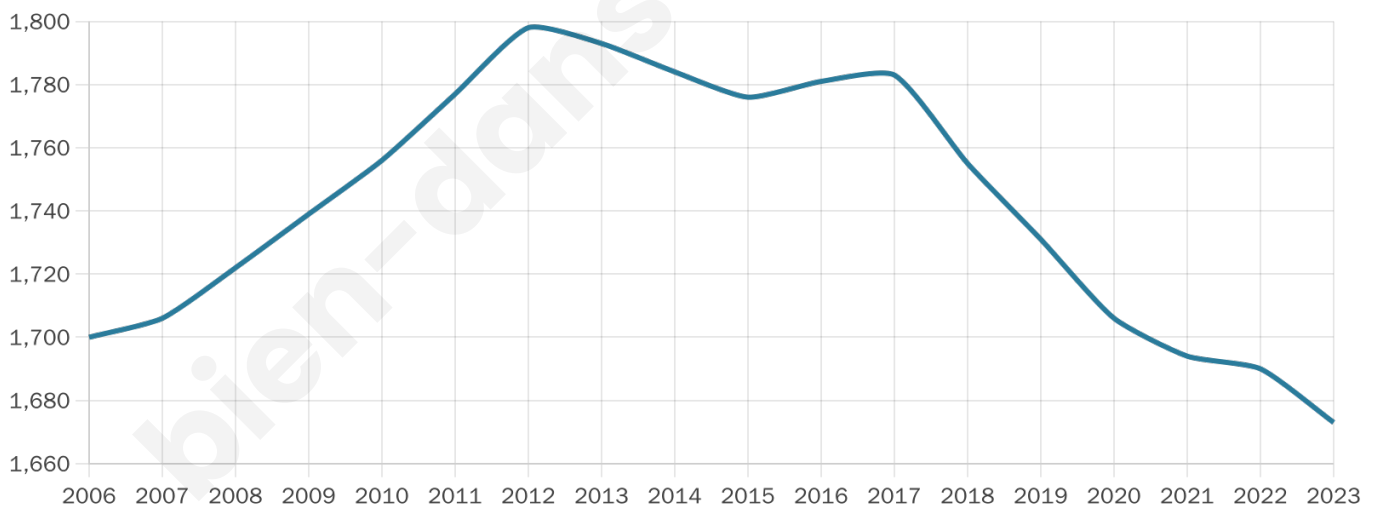
**31 h/km<sup>2</sup>**



Revenu moyen

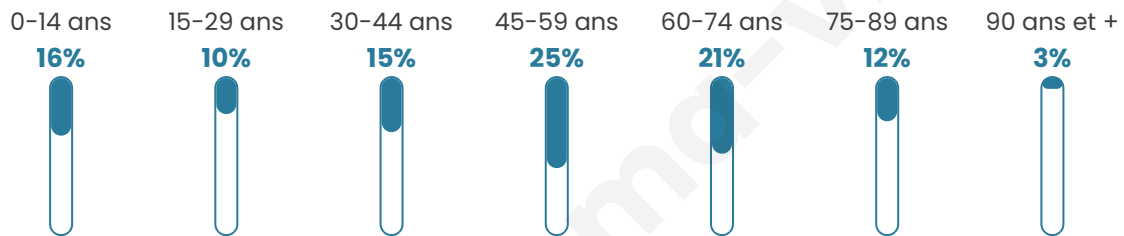
**22 500 €/an**

## Evolution du nombre d'habitants

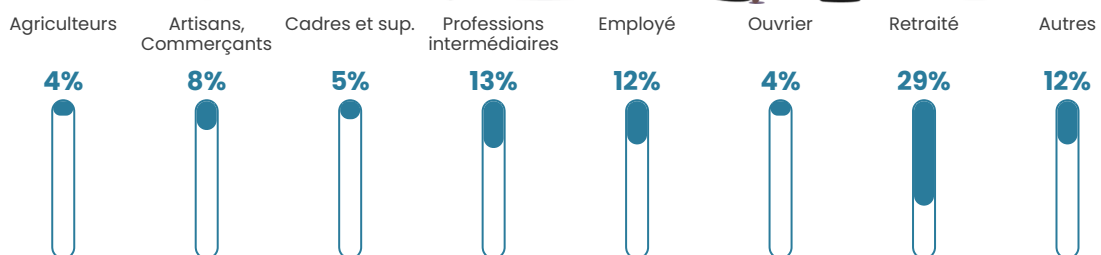


Sources : Institut national de la statistique et des études économiques (insee) selon Les dernières parutions officielles de 2024 portant sur les années 2020, 2021 et 2022.


## Tranche d'âge




## Activité professionnelle



## Niveau de diplôme















## Composition des ménages



# Profils électoraux

## Premier tour

	Emmanuel MACRON	23.77 %
	Jean-Luc MÉLENCHON	23.50 %
	Marine LE PEN	19.69 %
	Jean LASSALLE	10.53 %
	Éric ZEMMOUR	6.53 %
	Valérie PÉCRESSE	5.72 %
	Yannick JADOT	3.72 %
	Anne HIDALGO	2.72 %
	Nicolas DUPONT- AIGNAN	2.00 %
	Fabien ROUSSEL	1.09 %
	Philippe POUTOU	0.54 %
	Nathalie ARTHAUD	0.18 %



### 1 347 inscrits

Participation : 84.41%

Votes blancs : 0.44%

Votes nuls : 2.64%

## Second tour

	Emmanuel MACRON	58,14 %
	Marine LE PEN	41,86 %

### 1 347 inscrits

Participation : 80.55%

Votes blancs : 10.78%

Votes nuls : 3.78%

# Sécurité



Agressions physiques / sexuelles

0



Cambriolages

0



Vols / dégradations

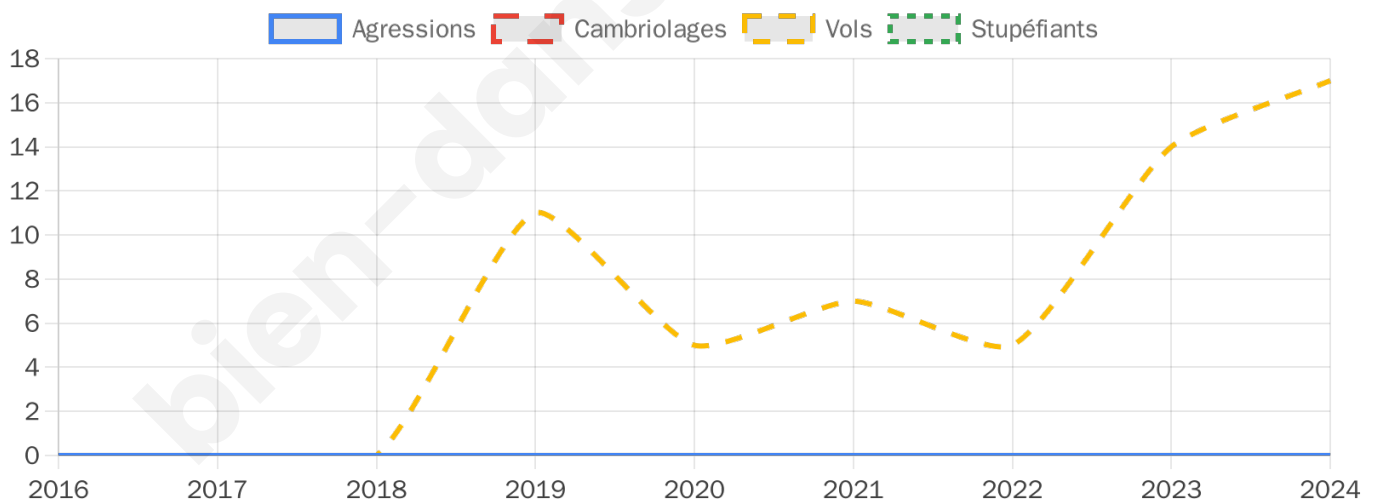
17



Stupéfiants

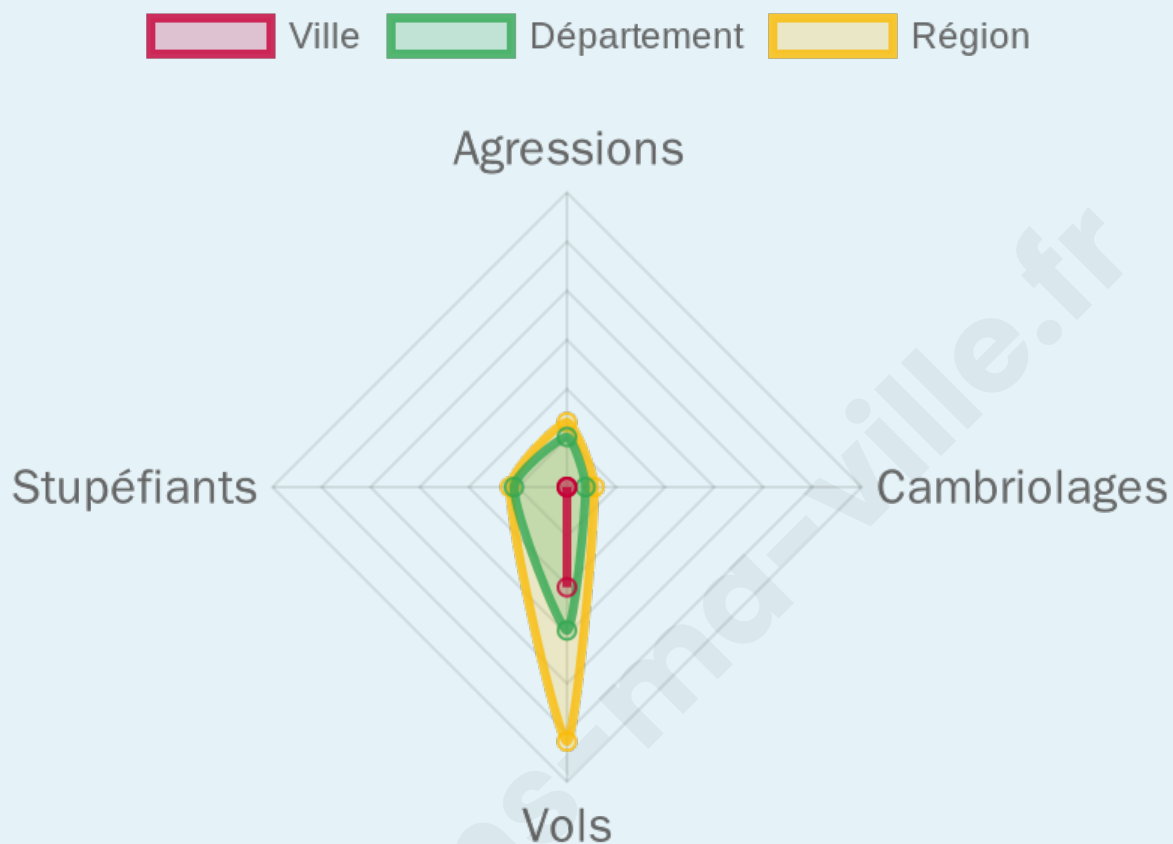
0

## Evolution du nombre d'infractions



## Pour comparer

(en proportion du nombre d'habitants)



Sources : Bases statistiques communale, départementale et régionale de la délinquance enregistrée par la police et la gendarmerie nationales selon les dernières parutions officielles de 2025 portant sur l'année 2024 ([data.gouv](https://data.gouv.fr)).

Agressions physiques / sexuelles : Violences sexuelles, coups et blessures volontaires intrafamiliaux, coups et blessures volontaires, autres coups, blessures volontaires et vols violents sans arme.

Cambriolages : Cambriolages de logements.

Vols : Vols avec armes, vols d'accessoires sur véhicules, vols dans les véhicules, vols de véhicules, vols sans violence contre des personnes, destructions, dégradations volontaires et escroqueries.

Stupéfiants : Trafic de stupéfiants dont (AFD) et usage de stupéfiants.

# Services à la population



## Commerce

Hypermarché	X <a href="#">Castres</a> 11km
Supermarché	X <a href="#">Réalmont</a> 7km
Superette	1
Boulangerie	2
Boucherie	X <a href="#">Saint-Genest-de-Contest</a> 5km
Restaurant	4
Garage	4
Station-service	X <a href="#">Réalmont</a> 8km
Banque	1
La poste	X <a href="#">Réalmont</a> 7km
Coiffeur	2
Tabac	X <a href="#">Réalmont</a> 7km
Bars / discothèque	3
Bibliothèque	X <a href="#">Fréjeville</a> 12km
Cinéma	X <a href="#">Réalmont</a> 7km
Vétérinaire	X <a href="#">Réalmont</a> 6km



## Santé

Pharmacie	1
Hôpital	X <a href="#">Castres</a> 14km
Laboratoire d'analyses médicales	X <a href="#">Réalmont</a> 7km
Etablissement pour handicapé	X <a href="#">Jonquières</a> 6km
EHPA	1
Médecin	2
Dentiste	X <a href="#">Saint-Julien-du-Puy</a> 6km
Chirurgien	X <a href="#">Castres</a> 16km
Dermatologue	X <a href="#">Castres</a> 15km
Anesthésiste	X <a href="#">Albi</a> 23km
Gastro-entérologue	X <a href="#">Albi</a> 23km
Gynécologue	X <a href="#">Castres</a> 14km
Cancérologue	X <a href="#">Castres</a> 15km
Neurologue	X <a href="#">Castres</a> 15km
Ophtalmologue	X <a href="#">Castres</a> 14km
ORL	X <a href="#">Castres</a> 15km
Cardiologue	X <a href="#">Graulhet</a> 14km
Pédiatre	X <a href="#">Castres</a> 14km
Pneumologue	X <a href="#">Castres</a> 14km
Psychologue	X <a href="#">Saint-Genest-de-Contest</a> 6km
Radiologue	X <a href="#">Graulhet</a> 14km
Rhumatologue	X <a href="#">Soual</a> 18km
Sage-femme	X <a href="#">Roquecourbe</a> 12km



## Éducation

Crèche	2
Ecole maternelle Public	X <a href="#">Puycalvel</a> 6km
Ecole maternelle Privé	X <a href="#">Toulouse</a> 56km
Ecole primaire Public	1
Ecole primaire Privé	X <a href="#">Vénès</a> 4km
Collège Public	1
Collège Privé	X <a href="#">Castres</a> 14km
Lycée Public	X <a href="#">Graulhet</a> 13km
Lycée Privé	X <a href="#">Castres</a> 14km

Sources : Base Sirene des entreprises et de leurs établissements selon les dernières parutions officielles de 2025 portant sur l'année 2024 ([data.gouv](#)). Liste, localisation et tarifs des professionnels de santé selon les dernières parutions officielles de 2025 portant sur l'année 2024 ([opendatasoft](#)) et FINISS Extraction du Fichier des établissements selon les dernières parutions officielles de 2025 portant sur l'année 2024 ([data.gouv](#)). Adresse et géolocalisation des établissements d'enseignement du premier et second degrés selon les dernières parutions officielles de 2025 portant sur l'année 2024 ([data.education.gouv](#))

## Villes autour de Lautrec

Ville	Habitants	Superficie	Pop densité	Pop active	Taux chômage	Revenu moyen	Prix immobilier
Vénès	718	27 km <sup>2</sup>	27 h/km <sup>2</sup>	48.3%	4.9%	22 420 €/an	1 543 €/m <sup>2</sup>
Brousse	438	14 km <sup>2</sup>	31 h/km <sup>2</sup>	44.3%	5%	20 420 €/an	1 453 €/m <sup>2</sup>
Peyregoux	86	4 km <sup>2</sup>	22 h/km <sup>2</sup>	41.9%	5.8%	NC	2 056 €/m <sup>2</sup>
Puycalvel	217	12 km <sup>2</sup>	18 h/km <sup>2</sup>	45.2%	5.1%	19 600 €/an	1 565 €/m <sup>2</sup>
Saint-Genest-de-Contest	282	13 km <sup>2</sup>	22 h/km <sup>2</sup>	42.2%	3.5%	22 710 €/an	1 167 €/m <sup>2</sup>
Montfa	464	10 km <sup>2</sup>	46 h/km <sup>2</sup>	48.9%	3.7%	23 330 €/an	2 063 €/m <sup>2</sup>
Saint-Julien-du-Puy	447	19 km <sup>2</sup>	24 h/km <sup>2</sup>	48.3%	4.7%	21 690 €/an	1 362 €/m <sup>2</sup>
Montpinier	182	7 km <sup>2</sup>	26 h/km <sup>2</sup>	47.8%	1.6%	22 670 €/an	1 292 €/m <sup>2</sup>
Montdragon	614	12 km <sup>2</sup>	51 h/km <sup>2</sup>	44%	4.6%	21 780 €/an	1 440 €/m <sup>2</sup>
Laboutarie (1 avis)	521	5 km <sup>2</sup>	104 h/km <sup>2</sup>	49.5%	6.1%	20 890 €/an	1 485 €/m <sup>2</sup>
Jonquières	439	12 km <sup>2</sup>	37 h/km <sup>2</sup>	39.4%	1.6%	21 980 €/an	417 €/m <sup>2</sup>
Réalmont (4 avis)	3 561	14 km <sup>2</sup>	254 h/km <sup>2</sup>	43.5%	5.4%	21 240 €/an	1 207 €/m <sup>2</sup>
Laboulbène	172	4 km <sup>2</sup>	43 h/km <sup>2</sup>	43%	4.7%	25 400 €/an	1 819 €/m <sup>2</sup>
Saint-Germier	169	4 km <sup>2</sup>	42 h/km <sup>2</sup>	52.7%	1.8%	25 050 €/an	1 349 €/m <sup>2</sup>
Cuq	482	15 km <sup>2</sup>	32 h/km <sup>2</sup>	50.2%	4.6%	22 090 €/an	1 280 €/m <sup>2</sup>

bien-dans-ma-ville.fr



# Vous aimez votre ville ? Notez-la !

Et faites-nous part de vos remarques constructives



Avec

**BIEN** dans ma **VILLE** 