



Version web

Ville de Lautignac

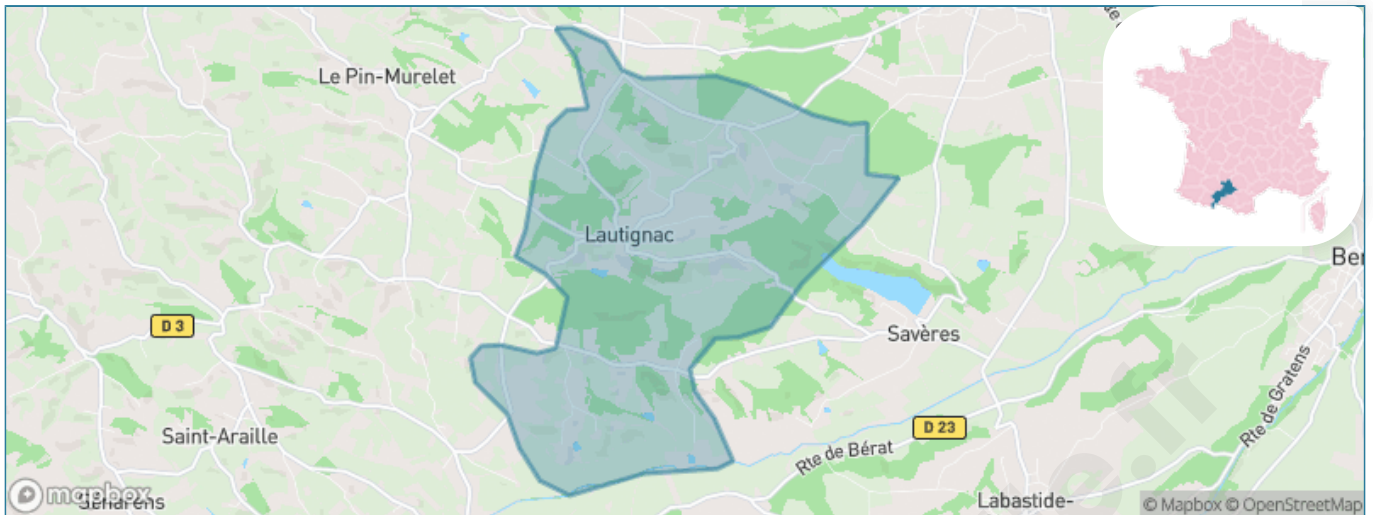
Présenté par

BIEN dans
ma **VILLE** 

Sommaire

Situation géographique	3
Statistiques sur la population	4
Evolution du nombre d'habitants	4
Tranche d'âge	5
0-14 ans	5
15-29 ans	5
30-44 ans	5
45-59 ans	5
60-74 ans	5
75-89 ans	5
90 ans et +	5
Activité professionnelle	5
Agriculteurs	5
Artisans, Commerçants	5
Cadres et sup.	5
Professions intermédiaires	5
Employé	5
Ouvrier	5
Retraité	5
Autres	5
Niveau de diplôme	6
Sans diplôme ou CEP	6
Brevet, BEPC, DNB	6
CAP-BEP ou équivalent	6
BAC ou équivalent	6
BAC+2	6
BAC+3 ou +4	6
BAC+5 ou plus	6
Composition des ménages	6
Couple sans enfant	6
Couple avec enfant(s)	6
Famille monoparentale	6
Colocation / Autre	6
Personnes seules	6
Profil électoraux	7
Premier tour	7
Sécurité	8
Evolution du nombre d'infractions	8
Pour comparer	9
Services à la population	10
Commerce	10
Éducation	10
Villes autour de Lautignac	11
Avis sur la ville de Lautignac	12
Moyenne par critère	12
Villes autour de Lautignac	12
Répartition des avis par note	12
Répartition des avis par note	12

Situation géographique



i Informations clés

- **Région** : Occitanie
- **Département** : Haute-Garonne
- **Code postal** : 31370
- **Superficie** : 17 km²



Statistiques sur la population



Nombre d'habitants

248



Age moyen

44 ans



Pop active

52%



Taux chômage

2.4%



Pop densité

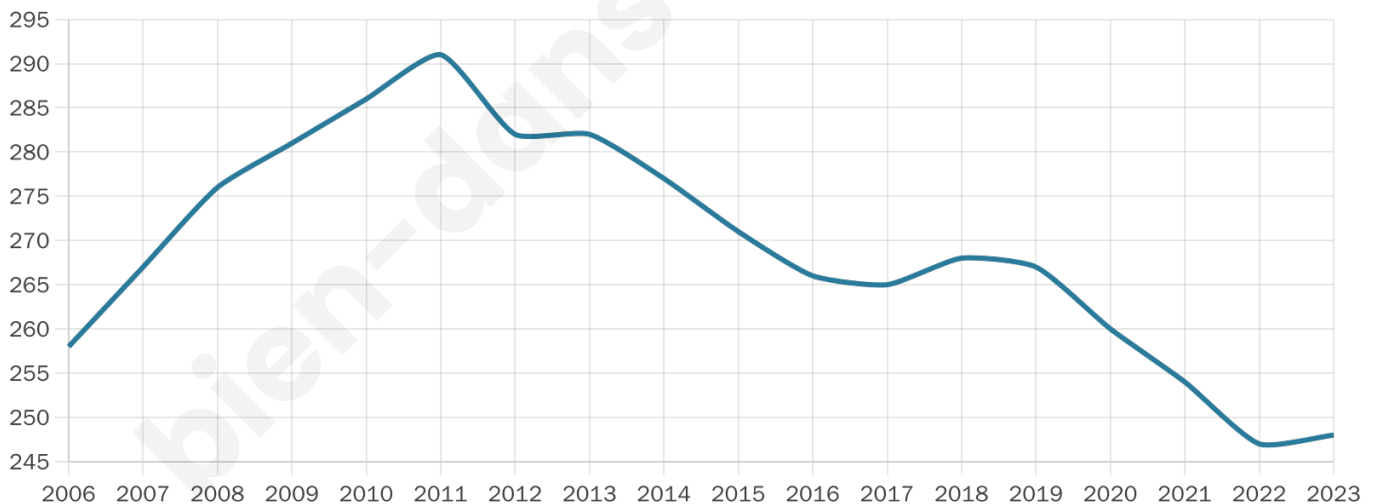
15 h/km²



Revenu moyen

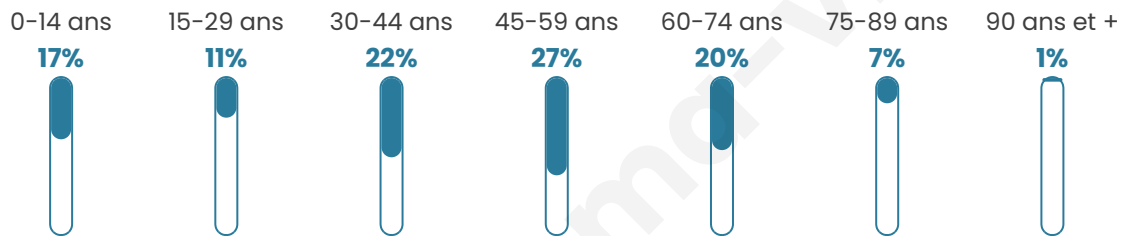
23 130 €/an

Evolution du nombre d'habitants

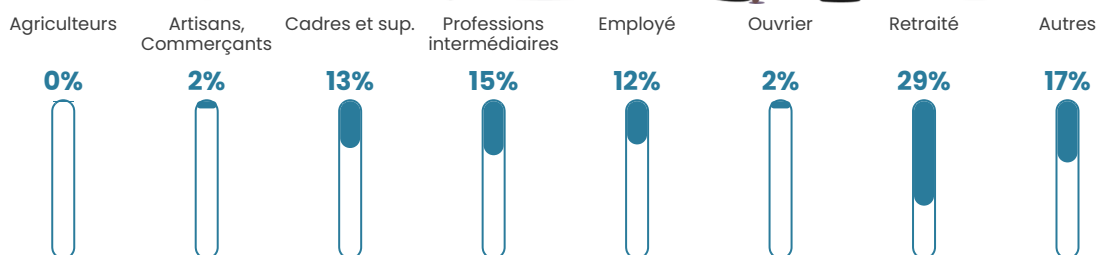


Sources : Institut national de la statistique et des études économiques (insee) selon Les dernières parutions officielles de 2024 portant sur les années 2020, 2021 et 2022.


Tranche d'âge




Activité professionnelle



Niveau de diplôme















Composition des ménages



Profils électoraux

Premier tour

	Marine LE PEN	30.29 %
	Emmanuel MACRON	19.43 %
	Jean-Luc MÉLENCHON	15.43 %
	Jean LASSALLE	10.86 %
	Éric ZEMMOUR	10.29 %
	Fabien ROUSSEL	4.57 %
	Valérie PÉCRESSE	4.00 %
	Anne HIDALGO	1.71 %
	Yannick JADOT	1.71 %
	Nicolas DUPONT-AIGNAN	1.14 %
	Nathalie ARTHAUD	0.57 %
	Philippe POUTOU	0.00 %



221 inscrits

Participation : 80.09%

Votes blancs : 0.00%

Votes nuls : 1.13%

Second tour

	Emmanuel MACRON	42,51 %
	Marine LE PEN	57,49 %

221 inscrits

Participation : 81.9%

Votes blancs : 3.31%

Votes nuls : 4.42%

Sécurité



Agressions physiques / sexuelles

0



Cambriolages

0



Vols / dégradations

0



Stupéfiants

0

Evolution du nombre d'infractions



Pour comparer

(en proportion du nombre d'habitants)

■ Ville ■ Département ■ Région



Sources : Bases statistiques communale, départementale et régionale de la délinquance enregistrée par la police et la gendarmerie nationales selon les dernières parutions officielles de 2025 portant sur l'année 2024 ([data.gouv](https://data.gouv.fr)).

Agressions physiques / sexuelles : Violences sexuelles, coups et blessures volontaires intrafamiliaux, coups et blessures volontaires, autres coups, blessures volontaires et vols violents sans arme.

Cambriolages : Cambriolages de logements.

Vols : Vols avec armes, vols d'accessoires sur véhicules, vols dans les véhicules, vols de véhicules, vols sans violence contre des personnes, destructions, dégradations volontaires et escroqueries.

Stupéfiants : Trafic de stupéfiants dont (AFD) et usage de stupéfiants.

Services à la population



Commerce

Hypermarché	X Carbonne 15km
Supermarché	X Rieumes 5km
Superette	X Rieumes 5km
Boulangerie	X Rieumes 5km
Boucherie	X Labastide-Clermont 6km
Restaurant	X Rieumes 4km
Garage	X Savères 4km
Station-service	X Rieumes 5km
Banque	X Rieumes 5km
La poste	X Plagnole 3km
Coiffeur	X Rieumes 5km
Tabac	X Rieumes 5km
Bars / discothèque	X Rieumes 5km
Bibliothèque	X Cadeillan 19km
Cinéma	X Bérat 9km
Vétérinaire	X Rieumes 6km



Santé

Pharmacie	X Rieumes 5km
Hôpital	X Cugnaux 31km
Laboratoire d'analyses médicales	X Rieumes 5km
Etablissement pour handicapé	X Rieumes 3km
EHPA	X Rieumes 5km
Médecin	X Rieumes 3km
Dentiste	X Rieumes 5km
Chirurgien	X Saint-Sulpice-sur-Lèze 21km
Dermatologue	X Carbonne 15km
Anesthésiste	X Muret 24km
Gastro-entérologue	X Muret 24km
Gynécologue	X Muret 24km
Cancérologue	X Muret 24km
Neurologue	X Muret 24km
Ophtalmologue	X Lamasquère 19km
ORL	X Muret 23km
Cardiologue	X Muret 23km
Pédiatre	X Muret 24km
Pneumologue	X Muret 23km
Psychologue	X Seysse 24km
Radiologue	X Rieux-Volvestre 17km
Rhumatologue	X Muret 24km
Sage-femme	X Lafitte-Vigordane 12km



Éducation

Crèche	X Rieumes 5km
Ecole maternelle Public	X Rieumes 5km
Ecole maternelle Privé	X Plaisance-du-Touch 28km
Ecole primaire Public	1
Ecole primaire Privé	X Castelnau-Picampeau 10km
Collège Public	X Rieumes 5km
Collège Privé	X Castelnau-Picampeau 10km
Lycée Public	X Samatan 17km
Lycée Privé	X Rieumes 5km

Sources : Base Sirene des entreprises et de leurs établissements selon les dernières parutions officielles de 2025 portant sur l'année 2024 ([data.gov](#)). Liste, localisation et tarifs des professionnels de santé selon les dernières parutions officielles de 2025 portant sur l'année 2024 ([opendatasoft](#)) et FINISS Extraction du Fichier des établissements selon les dernières parutions officielles de 2025 portant sur l'année 2024 ([data.gov](#)). Adresse et géolocalisation des établissements d'enseignement du premier et second degrés selon les dernières parutions officielles de 2025 portant sur l'année 2024 ([data.education.gov](#))

Villes autour de Lautignac

Ville	Habitants	Superficie	Pop densité	Pop active	Taux chômage	Revenu moyen	Prix immobilier
Plagnole	348	7 km ²	50 h/km ²	48%	6.3%	24 240 €/an	1 581 €/m ²
Sajas	104	5 km ²	21 h/km ²	45.2%	5.8%	24 420 €/an	947 €/m ²
Savères	209	10 km ²	21 h/km ²	52.6%	4.8%	23 850 €/an	2 243 €/m ²
Le Pin-Murelet	163	12 km ²	14 h/km ²	56.4%	3.1%	22 770 €/an	1 313 €/m ²
Pouy-de-Touges	429	13 km ²	33 h/km ²	49.7%	5.4%	21 930 €/an	1 488 €/m ²
Monès	87	2 km ²	44 h/km ²	46%	6.9%	NC	1 401 €/m ²
Montastruc-Savès	61	5 km ²	12 h/km ²	47.5%	1.6%	NC	NC
Labastide-Clermont (1 avis)	690	14 km ²	49 h/km ²	49%	3.8%	22 950 €/an	1 880 €/m ²
Rieumes (7 avis)	3 517	30 km ²	117 h/km ²	48.5%	4.4%	22 690 €/an	1 497 €/m ²
Lahage	212	7 km ²	30 h/km ²	34%	3.8%	25 280 €/an	1 937 €/m ²
Forgues (1 avis)	214	5 km ²	43 h/km ²	54.2%	2.3%	25 100 €/an	1 882 €/m ²
Montgras	116	4 km ²	29 h/km ²	50%	3.4%	23 510 €/an	1 717 €/m ²
Bois-de-la-Pierre (1 avis)	470	7 km ²	67 h/km ²	50.6%	3.6%	23 160 €/an	2 619 €/m ²
Saint-Araille	123	6 km ²	21 h/km ²	58.5%	7.3%	22 200 €/an	747 €/m ²
Laymont	232	11 km ²	21 h/km ²	44%	3.4%	21 540 €/an	1 448 €/m ²

Avis sur la ville de Lautignac



Moyenne par critère



Villes autour de Lautignac

Ville	Note globale	Sécurité	Éducation	Sport Loisir	Environnement	Vie pratique
Plagnole	-	-	-	-	-	-
Sajas	-	-	-	-	-	-
Savères	-	-	-	-	-	-
Le Pin-Murelet	-	-	-	-	-	-
Pouy-de-Touges	-	-	-	-	-	-
Monès	-	-	-	-	-	-
Montastruc-Savès	-	-	-	-	-	-
Labastide-Clermont (1 avis)	2.2	2.0	2.0	3.0	2.0	2.0
Rieumes (7 avis)	2.5	2.3	2.4	3.3	2.1	2.6
Lahage	-	-	-	-	-	-
Forgues (1 avis)	4.0	4.0	4.0	4.0	4.0	4.0
Montgras	-	-	-	-	-	-
Bois-de-la-Pierre (1 avis)	4.0	4.0	4.0	4.0	4.0	4.0
Saint-Araille	-	-	-	-	-	-
Laymont	-	-	-	-	-	-



Vous aimez votre ville ? Notez-la !

Et faites-nous part de vos remarques constructives



Avec

BIEN dans ma **VILLE** 