



Version web

Ville de Laresses

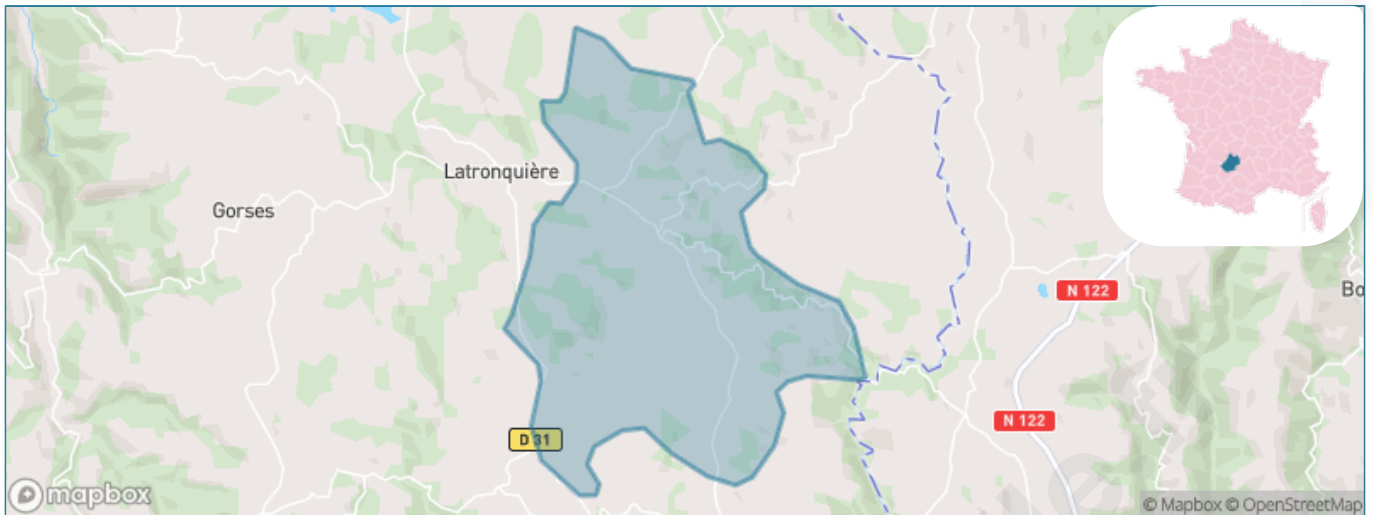
Présenté par

BIEN dans
ma **VILLE** 

Sommaire

Situation géographique	3
Statistiques sur la population	4
Evolution du nombre d'habitants	4
Tranche d'âge	5
0-14 ans	5
15-29 ans	5
30-44 ans	5
45-59 ans	5
60-74 ans	5
75-89 ans	5
90 ans et +	5
Activité professionnelle	5
Agriculteurs	5
Artisans, Commerçants	5
Cadres et sup.	5
Professions intermédiaires	5
Employé	5
Ouvrier	5
Retraité	5
Autres	5
Niveau de diplôme	6
Sans diplôme ou CEP	6
Brevet, BEPC, DNB	6
CAP-BEP ou équivalent	6
BAC ou équivalent	6
BAC+2	6
BAC+3 ou +4	6
BAC+5 ou plus	6
Composition des ménages	6
Couple sans enfant	6
Couple avec enfant(s)	6
Famille monoparentale	6
Colocation / Autre	6
Personnes seules	6
Profils électoraux	7
Premier tour	7
Sécurité	8
Evolution du nombre d'infractions	8
Pour comparer	9
Services à la population	10
Commerce	10
Éducation	10
Villes autour de Laresses	11

Situation géographique



i Informations clés

- **Région** : Occitanie
- **Département** : Lot
- **Code postal** : 46210
- **Superficie** : 23 km²



Statistiques sur la population



Nombre d'habitants

239



Age moyen

49 ans



Pop active

45.2%



Taux chômage

5.8%



Pop densité

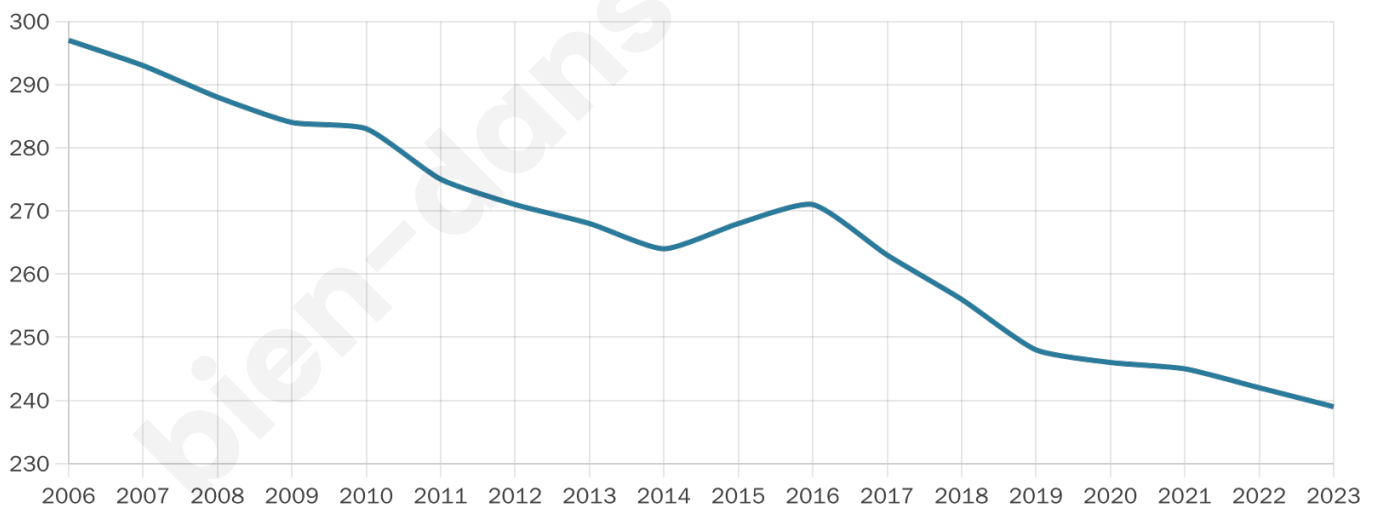
10 h/km²



Revenu moyen

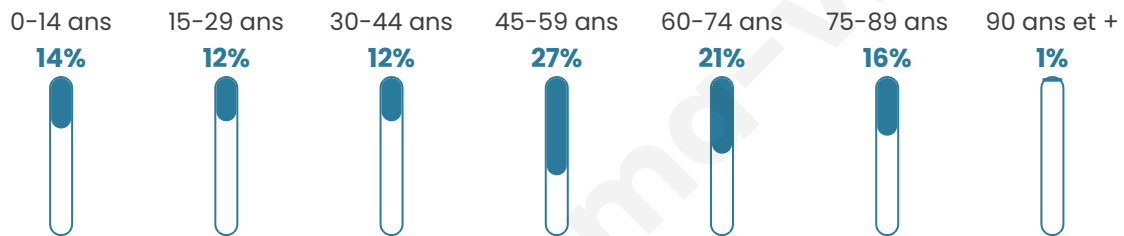
17 950 €/an

Evolution du nombre d'habitants

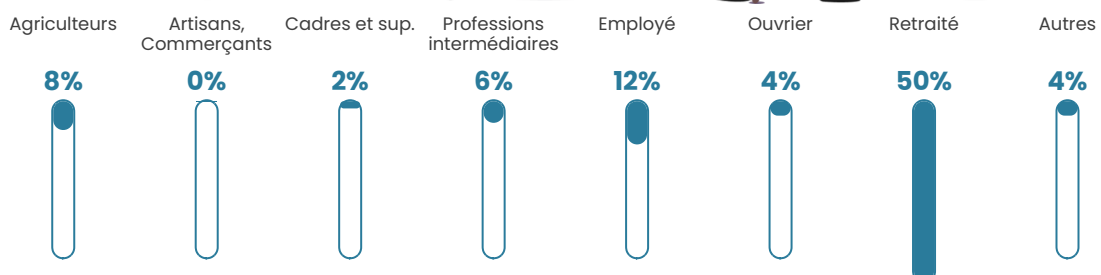


Sources : Institut national de la statistique et des études économiques (insee) selon Les dernières parutions officielles de 2024 portant sur les années 2020, 2021 et 2022.


Tranche d'âge




Activité professionnelle



Niveau de diplôme















Composition des ménages



Profils électoraux

Premier tour

	Jean LASSALLE	23.35 %
	Jean-Luc MÉLENCHON	22.84 %
	Emmanuel MACRON	21.83 %
	Marine LE PEN	15.74 %
	Valérie PÉCRESSE	5.08 %
	Anne HIDALGO	3.05 %
	Yannick JADOT	2.54 %
	Nicolas DUPONT-AIGNAN	2.54 %
	Fabien ROUSSEL	2.03 %
	Éric ZEMMOUR	1.02 %
	Nathalie ARTHAUD	0.00 %
	Philippe POUTOU	0.00 %



253 inscrits

Participation : 78.66%

Votes blancs : 0.00%

Votes nuls : 1.01%

Second tour

	Emmanuel MACRON	61,44 %
	Marine LE PEN	38,56 %

253 inscrits

Participation : 76.68%

Votes blancs : 13.4%

Votes nuls : 7.73%

Sécurité



Agressions physiques / sexuelles

0



Cambriolages

0



Vols / dégradations

0



Stupéfiants

0

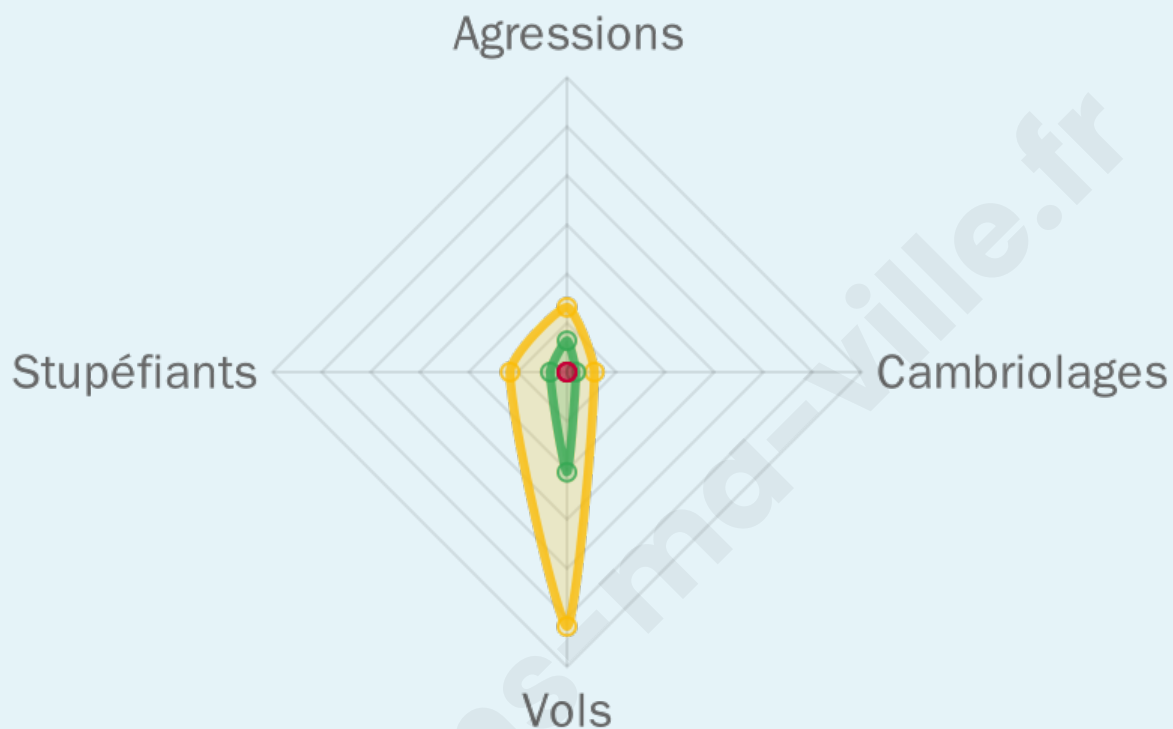
Evolution du nombre d'infractions



Pour comparer

(en proportion du nombre d'habitants)

■ Ville ■ Département ■ Région



Sources : Bases statistiques communale, départementale et régionale de la délinquance enregistrée par la police et la gendarmerie nationales selon les dernières parutions officielles de 2025 portant sur l'année 2024 ([data.gouv](https://data.gouv.fr)).

Agressions physiques / sexuelles : Violences sexuelles, coups et blessures volontaires intrafamiliaux, coups et blessures volontaires, autres coups, blessures volontaires et vols violents sans arme.

Cambriolages : Cambriolages de logements.

Vols : Vols avec armes, vols d'accessoires sur véhicules, vols dans les véhicules, vols de véhicules, vols sans violence contre des personnes, destructions, dégradations volontaires et escroqueries.

Stupéfiants : Trafic de stupéfiants dont (AFD) et usage de stupéfiants.

Services à la population



Commerce

Hypermarché	X Capdenac 20km
Supermarché	X Saint-Étienne-de-Maurs 8km
Superette	X Parlan 8km
Boulangerie	X Quézac 5km
Boucherie	X Maurs 8km
Restaurant	X Saint-Cirgues 3km
Garage	X Latronquière 7km
Station-service	X Maurs 8km
Banque	X Latronquière 6km
La poste	X Cardaillac 15km
Coiffeur	X Maurs 6km
Tabac	X Bagnac-sur-Célé 11km
Bars / discothèque	X Latronquière 6km
Bibliothèque	X Saint-Céré 22km
Cinéma	X Saint-Céré 21km
Vétérinaire	X Latronquière 5km



Santé

Pharmacie	X Maurs 8km
Hôpital	X Figeac 19km
Laboratoire d'analyses médicales	X Figeac 19km
Etablissement pour handicapé	X Boisset 10km
EHPA	X Latronquière 6km
Médecin	X Maurs 8km
Dentiste	X Maurs 8km
Chirurgien	X Figeac 19km
Dermatologue	X Aurillac 30km
Anesthésiste	X Aurillac 28km
Gastro-entérologue	X Saint-Félix 19km
Gynécologue	X Decazeville 24km
Cancérologue	X Aurillac 28km
Neurologue	X Rodez 58km
Ophtalmologue	X Aurillac 28km
ORL	X Figeac 19km
Cardiologue	X Figeac 19km
Pédiatre	X Maurs 8km
Pneumologue	X Saint-Mamet-la-Salvetat 17km
Psychologue	X Saint-Vincent-du-Pendit 20km
Radiologue	X Aurillac 28km
Rhumatologue	X Aurillac 28km
Sage-femme	X Maurs 8km



Éducation

Crèche	X Parlan 8km
Ecole maternelle Public	X Latronquière 5km
Ecole maternelle Privé	X Molières 17km
Ecole primaire Public	1
Ecole primaire Privé	X Figeac 19km
Collège Public	X Latronquière 6km
Collège Privé	X Figeac 19km
Lycée Public	X Figeac 19km
Lycée Privé	X Figeac 19km

Sources : Base Sirene des entreprises et de leurs établissements selon les dernières parutions officielles de 2025 portant sur l'année 2024 ([data.gouv](#)). Liste, localisation et tarifs des professionnels de santé selon les dernières parutions officielles de 2025 portant sur l'année 2024 ([opendatasoft](#)) et FINISS Extraction du Fichier des établissements selon les dernières parutions officielles de 2025 portant sur l'année 2024 ([data.gouv](#)). Adresse et géolocalisation des établissements d'enseignement du premier et second degrés selon les dernières parutions officielles de 2025 portant sur l'année 2024 ([data.education.gouv](#))

Villes autour de Lauresses

Ville	Habitants	Superficie	Pop densité	Pop active	Taux chômage	Revenu moyen	Prix immobilier
Saint-Hilaire	65	7 km ²	9 h/km ²	46.2%	3.1%	NC	NC
Bessonies	72	7 km ²	10 h/km ²	37.5%	1.4%	NC	638 €/m ²
Saint-Cirgues	324	32 km ²	10 h/km ²	42.9%	3.7%	19 610 €/an	1 319 €/m ²
Saint-Julien-de-Toursac	103	9 km ²	11 h/km ²	41.7%	2.9%	22 370 €/an	1 438 €/m ²
Latronquière	447	10 km ²	45 h/km ²	34.9%	3.6%	20 390 €/an	687 €/m ²
Quézac	344	16 km ²	22 h/km ²	48.5%	6.1%	20 390 €/an	967 €/m ²
Sabadel-Latronquière	92	12 km ²	8 h/km ²	35.9%	3.3%	NC	1 280 €/m ²
Montet-et-Bouyal	213	11 km ²	19 h/km ²	42.7%	5.2%	21 360 €/an	1 415 €/m ²
Saint-Médard-Nicourby	99	7 km ²	14 h/km ²	40.4%	1%	NC	1 148 €/m ²
Sénaillac-Latronquière	127	11 km ²	12 h/km ²	49.6%	3.1%	19 340 €/an	795 €/m ²
Gorses	345	35 km ²	10 h/km ²	47.2%	4.9%	19 980 €/an	926 €/m ²
Rouziers	107	8 km ²	13 h/km ²	50.5%	2.8%	18 820 €/an	3 356 €/m ²
Labastide-du-Haut-Mont	44	9 km ²	5 h/km ²	52.3%	2.3%	NC	NC
Mauris (1 avis)	2 174	30 km ²	72 h/km ²	37%	2.8%	20 720 €/an	1 111 €/m ²
Parlan (2 avis)	475	24 km ²	20 h/km ²	41.9%	2.3%	20 970 €/an	1 339 €/m ²

bien-dans-ma-ville.fr



Vous aimez votre ville ? Notez-la !

Et faites-nous part de vos remarques constructives



Avec

BIEN dans ma **VILLE** 