



Version web

# Ville de Laurac-en- Vivarais

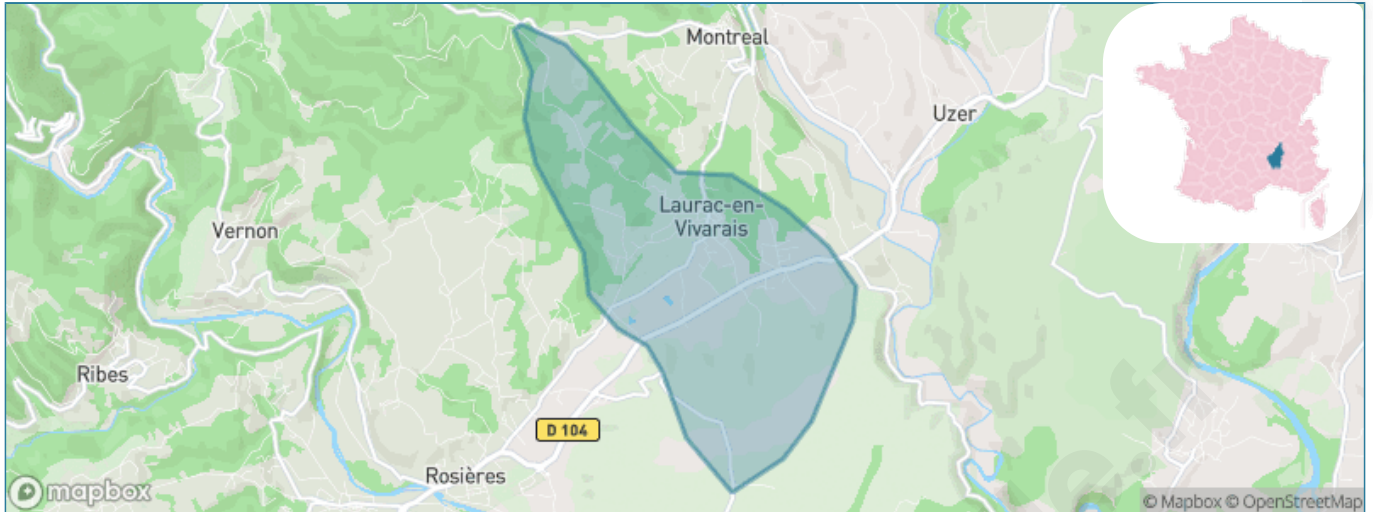
Présenté par

**BIEN** dans  
ma **VILLE** 

# Sommaire

Situation géographique .....	3
Statistiques sur la population .....	4
Evolution du nombre d'habitants .....	4
Tranche d'âge .....	5
0-14 ans .....	5
15-29 ans .....	5
30-44 ans .....	5
45-59 ans .....	5
60-74 ans .....	5
75-89 ans .....	5
90 ans et + .....	5
Activité professionnelle .....	5
Agriculteurs .....	5
Artisans, Commerçants .....	5
Cadres et sup. ....	5
Professions intermédiaires .....	5
Employé .....	5
Ouvrier .....	5
Retraité .....	5
Autres .....	5
Niveau de diplôme .....	6
Sans diplôme ou CEP .....	6
Brevet, BEPC, DNB .....	6
CAP-BEP ou équivalent .....	6
BAC ou équivalent .....	6
BAC+2 .....	6
BAC+3 ou +4 .....	6
BAC+5 ou plus .....	6
Composition des ménages .....	6
Couple sans enfant .....	6
Couple avec enfant(s) .....	6
Famille monoparentale .....	6
Colocation / Autre .....	6
Personnes seules .....	6
Profils électoraux .....	7
Premier tour .....	7
Sécurité .....	8
Evolution du nombre d'infractions .....	8
Pour comparer .....	9
Services à la population .....	10
Commerce .....	10
Éducation .....	10
Villes autour de Laurac-en-Vivarais .....	11

# Situation géographique



## i Informations clés

- **Région** : Auvergne-Rhône-Alpes
- **Département** : Ardèche
- **Code postal** : 07110
- **Superficie** : 9 km<sup>2</sup>



bien-dans-ma-ville

# Statistiques sur la population



Nombre d'habitants

**1 045**



Age moyen

**46 ans**



Pop active

**42.4%**



Taux chômage

**14.5%**



Pop densité

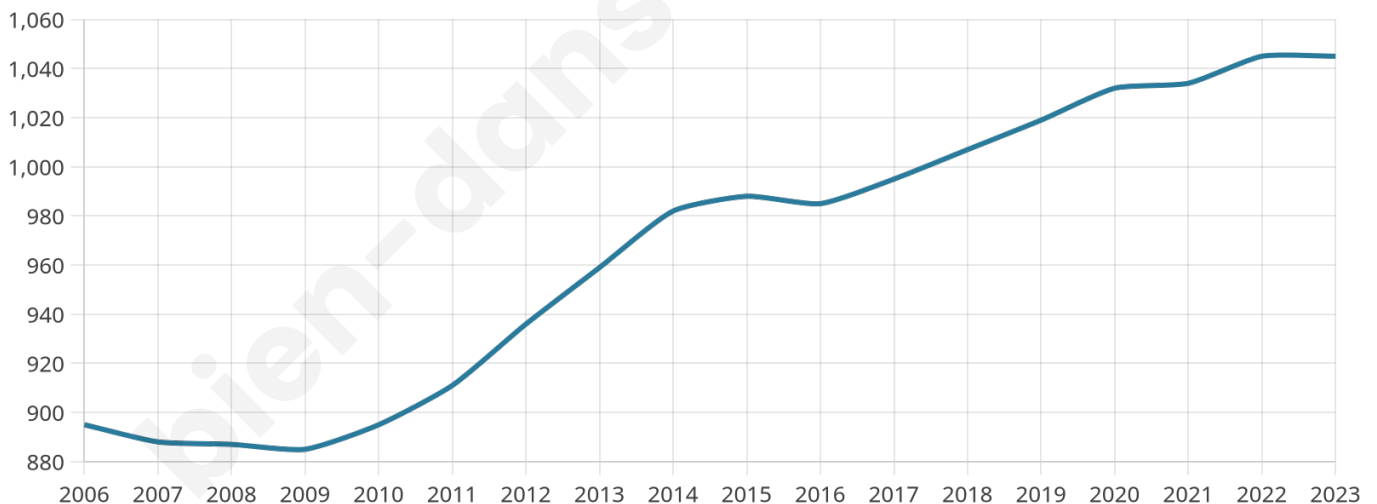
**116 h/km<sup>2</sup>**



Revenu moyen

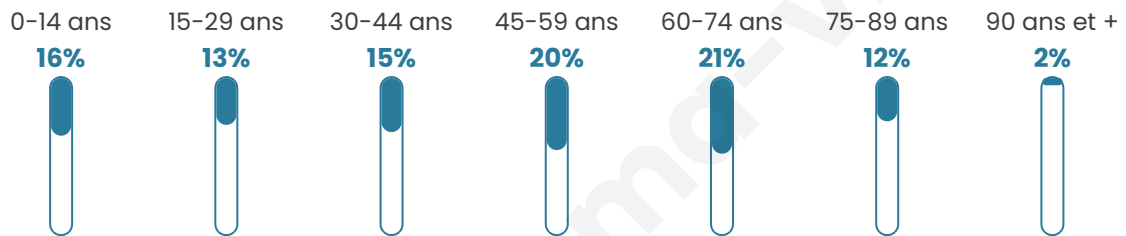
**20 390 €/an**

## Evolution du nombre d'habitants

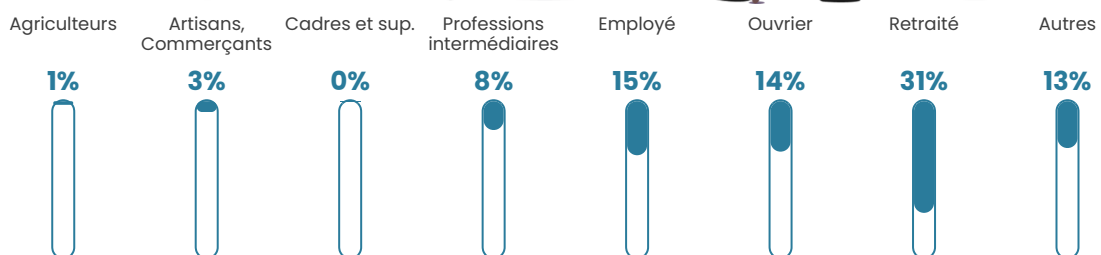


Sources : Institut national de la statistique et des études économiques (insee) selon Les dernières parutions officielles de 2024 portant sur les années 2020, 2021 et 2022.

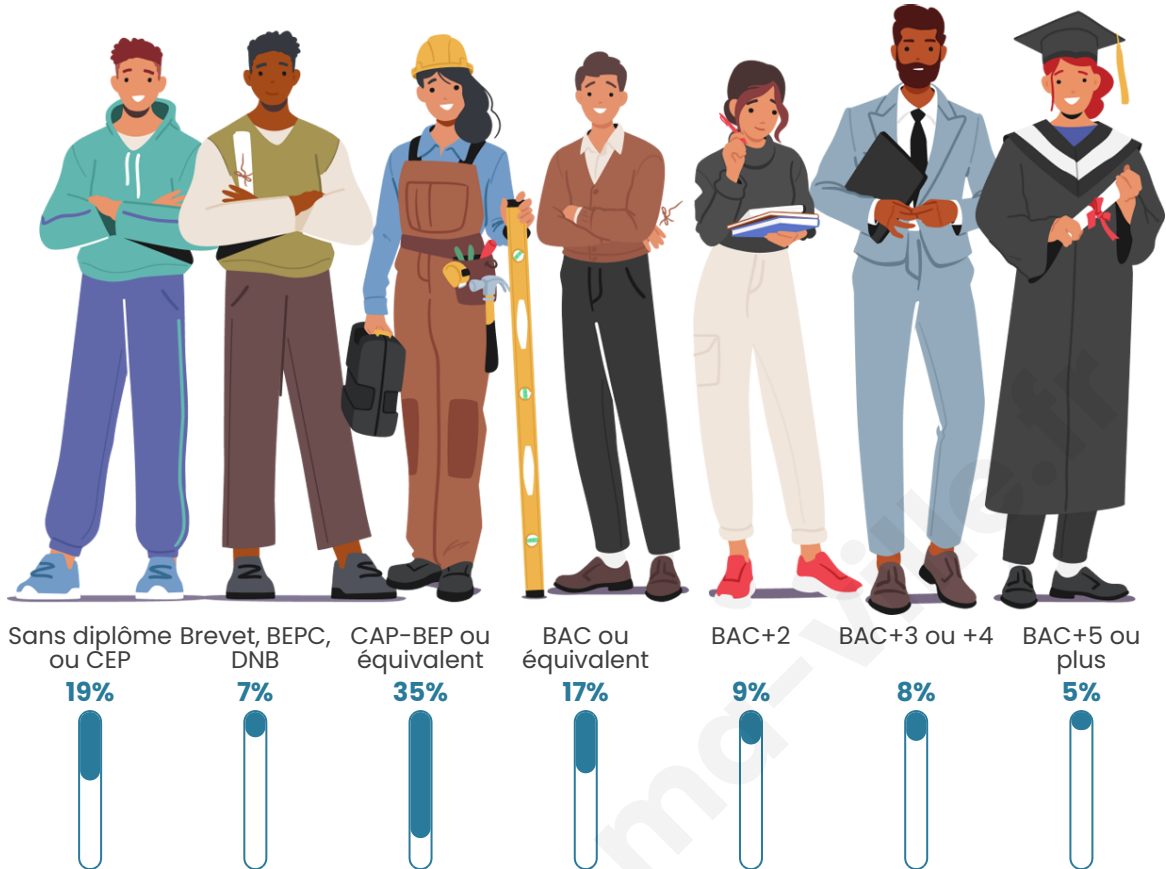
## Tranche d'âge




## Activité professionnelle



## Niveau de diplôme





## Composition des ménages



# Profils électoraux

## Premier tour

	Jean-Luc MÉLENCHON	26.51 %
	Emmanuel MACRON	24.92 %
	Marine LE PEN	21.59 %
	Valérie PÉCRESSÉ	6.19 %
	Éric ZEMMOUR	5.71 %
	Jean LASSALLE	4.76 %
	Yannick JADOT	4.13 %
	Nicolas DUPONT- AIGNAN	2.06 %
	Anne HIDALGO	1.27 %
	Fabien ROUSSEL	1.11 %
	Nathalie ARTHAUD	0.95 %
	Philippe POUTOU	0.79 %



### 799 inscrits

Participation : 80.6%

Votes blancs : 1.86%

Votes nuls : 0.31%

## Second tour

	Emmanuel MACRON	55,9 %
	Marine LE PEN	44,1 %

### 796 inscrits

Participation : 75.5%

Votes blancs : 7.15%

Votes nuls : 2.66%

# Sécurité



Agressions physiques / sexuelles

0



Cambriolages

0



Vols / dégradations

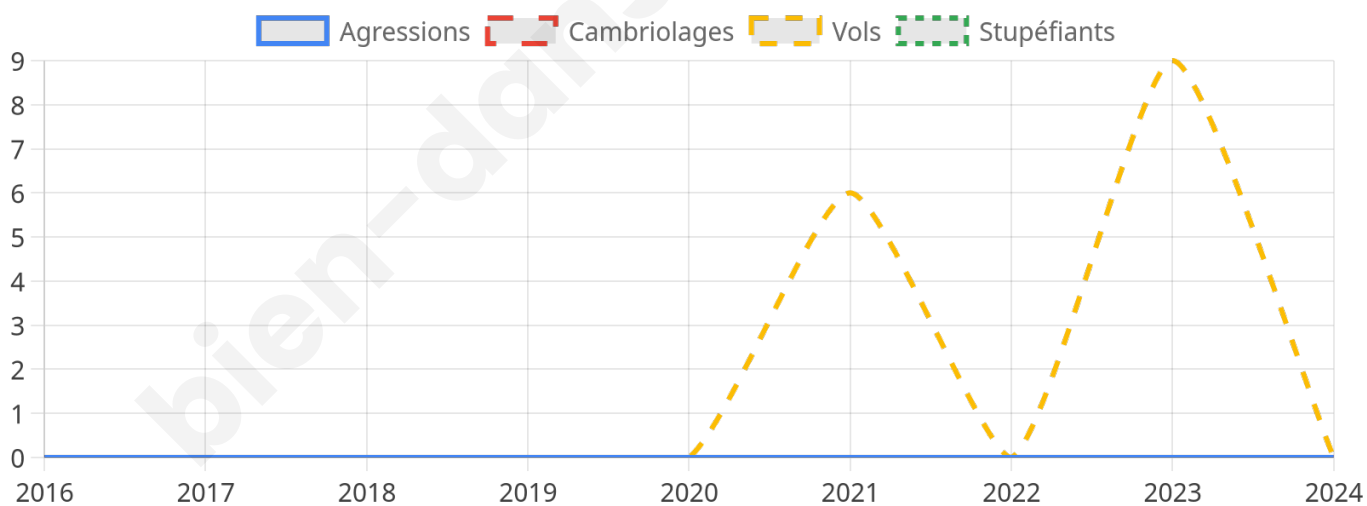
0



Stupéfiants

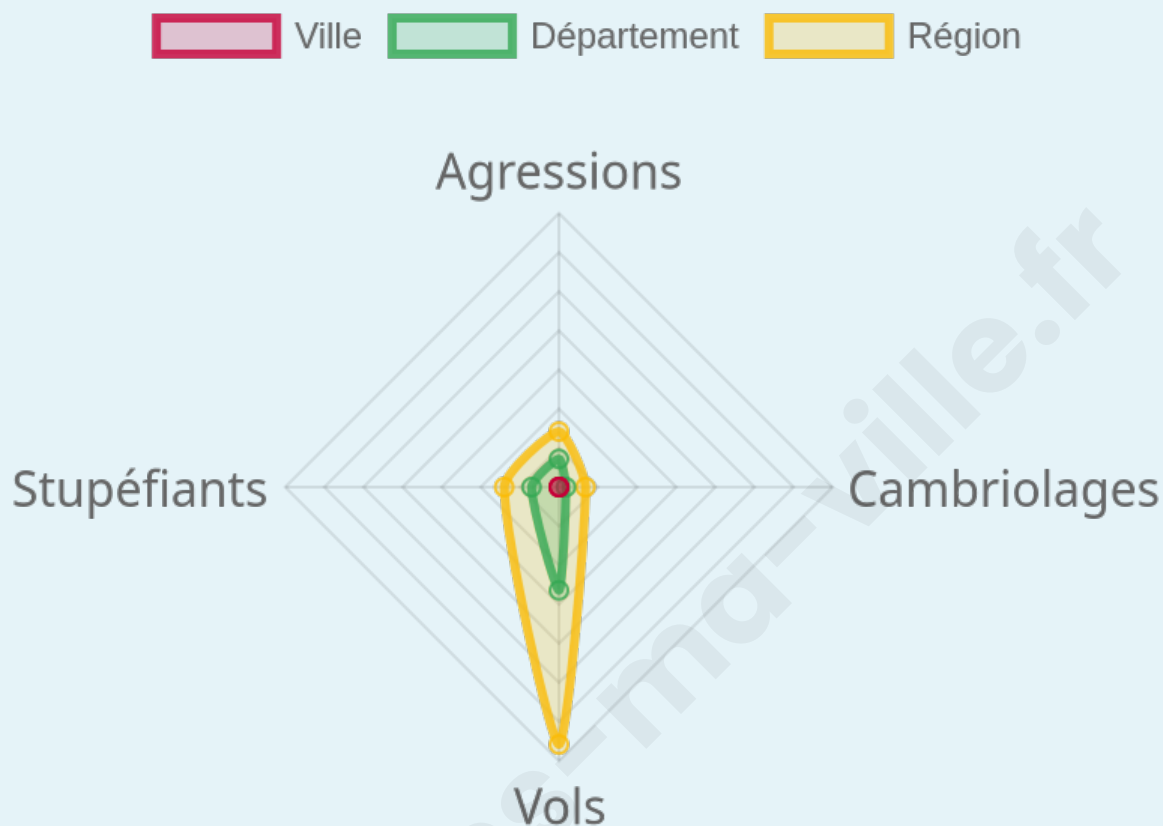
0

## Evolution du nombre d'infractions



## Pour comparer

(en proportion du nombre d'habitants)



Sources : Bases statistiques communale, départementale et régionale de la délinquance enregistrée par la police et la gendarmerie nationales selon les dernières parutions officielles de 2025 portant sur l'année 2024 ([data.gouv](https://data.gouv.fr)).

Agressions physiques / sexuelles : Violences sexuelles, coups et blessures volontaires intrafamiliaux, coups et blessures volontaires, autres coups, blessures volontaires et vols violents sans arme.

Cambriolages : Cambriolages de logements.

Vols : Vols avec armes, vols d'accessoires sur véhicules, vols dans les véhicules, vols de véhicules, vols sans violence contre des personnes, destructions, dégradations volontaires et escroqueries.

Stupéfiants : Trafic de stupéfiants dont (AFD) et usage de stupéfiants.

# Services à la population



## Commerce

Hypermarché	X <a href="#">Saint-Étienne-de-Fontbellon</a> 12km
Supermarché	X <a href="#">Rosières</a> 3km
Superette	2
Boulangerie	2
Boucherie	1
Restaurant	4
Garage	3
Station-service	X <a href="#">Rosières</a> 2km
Banque	X <a href="#">Rosières</a> 3km
La poste	X <a href="#">Montréal</a> 2km
Coiffeur	1
Tabac	1
Bars / discothèque	1
Bibliothèque	X <a href="#">Ansois</a> 6km
Cinéma	X <a href="#">Rosières</a> 4km
Vétérinaire	X <a href="#">Rosières</a> 2km



## Santé

Pharmacie	1
Hôpital	X <a href="#">Joyeuse</a> 5km
Laboratoire d'analyses médicales	X <a href="#">Joyeuse</a> 6km
Etablissement pour handicapé	X <a href="#">Largentière</a> 5km
EHPA	X <a href="#">Vinezac</a> 5km
Médecin	1
Dentiste	2
Chirurgien	X <a href="#">Aubenas</a> 13km
Dermatologue	X <a href="#">Aubenas</a> 15km
Anesthésiste	X <a href="#">Aubenas</a> 13km
Gastro-entérologue	X <a href="#">Aubenas</a> 13km
Gynécologue	X <a href="#">Aubenas</a> 13km
Cancérologue	X <a href="#">Alès</a> 43km
Neurologue	X <a href="#">Aubenas</a> 14km
Ophtalmologue	X <a href="#">Aubenas</a> 14km
ORL	X <a href="#">Aubenas</a> 15km
Cardiologue	X <a href="#">Aubenas</a> 15km
Pédiatre	X <a href="#">Saint-Didier-sous-Aubenas</a> 15km
Pneumologue	X <a href="#">Aubenas</a> 15km
Psychologue	X <a href="#">Saint-Ambroix</a> 28km
Radiologue	X <a href="#">Aubenas</a> 13km
Rhumatologue	X <a href="#">Montélimar</a> 35km
Sage-femme	X <a href="#">Largentière</a> 4km



## Éducation

Crèche	2
Ecole maternelle Public	X <a href="#">Uzer</a> 3km
Ecole maternelle Privé	X <a href="#">Vaison-la-Romaine</a> 69km
Ecole primaire Public	1
Ecole primaire Privé	1
Collège Public	X <a href="#">Largentière</a> 5km
Collège Privé	X <a href="#">Largentière</a> 5km
Lycée Public	X <a href="#">Largentière</a> 5km
Lycée Privé	X <a href="#">Aubenas</a> 15km

Sources : Base Sirene des entreprises et de leurs établissements selon les dernières parutions officielles de 2025 portant sur l'année 2024 ([data.gouv](#)). Liste, localisation et tarifs des professionnels de santé selon les dernières parutions officielles de 2025 portant sur l'année 2024 ([opendatasoft](#)) et FINISS Extraction du Fichier des établissements selon les dernières parutions officielles de 2025 portant sur l'année 2024 ([data.gouv](#)). Adresse et géolocalisation des établissements d'enseignement du premier et second degrés selon les dernières parutions officielles de 2025 portant sur l'année 2024 ([data.education.gouv](#))

## Villes autour de Laurac-en-Vivaraïs

Ville	Habitants	Superficie	Pop densité	Pop active	Taux chômage	Revenu moyen	Prix immobilier
Montréal	573	6 km <sup>2</sup>	96 h/km <sup>2</sup>	46.2%	4.9%	22 820 €/an	7 367 €/m <sup>2</sup>
Rosières	1 319	16 km <sup>2</sup>	82 h/km <sup>2</sup>	42.6%	7%	20 610 €/an	2 380 €/m <sup>2</sup>
Uzer (1 avis)	421	3 km <sup>2</sup>	140 h/km <sup>2</sup>	43.5%	5.2%	21 510 €/an	1 449 €/m <sup>2</sup>
Largentière (6 avis)	1 450	7 km <sup>2</sup>	207 h/km <sup>2</sup>	39%	11%	18 410 €/an	1 395 €/m <sup>2</sup>
Sanilhac	437	21 km <sup>2</sup>	21 h/km <sup>2</sup>	47.1%	9.8%	20 340 €/an	2 759 €/m <sup>2</sup>
Vinezac (1 avis)	1 378	10 km <sup>2</sup>	138 h/km <sup>2</sup>	48%	5.2%	23 910 €/an	835 €/m <sup>2</sup>
Balazuc	389	18 km <sup>2</sup>	22 h/km <sup>2</sup>	46.5%	5.4%	22 210 €/an	2 626 €/m <sup>2</sup>
Vernon	235	3 km <sup>2</sup>	78 h/km <sup>2</sup>	36.6%	9.4%	20 460 €/an	2 532 €/m <sup>2</sup>
Chassiers	989	12 km <sup>2</sup>	82 h/km <sup>2</sup>	37.4%	4.9%	22 310 €/an	1 875 €/m <sup>2</sup>
Chauzon	422	10 km <sup>2</sup>	42 h/km <sup>2</sup>	41.2%	8.1%	22 530 €/an	2 429 €/m <sup>2</sup>
Joyeuse (8 avis)	1 811	13 km <sup>2</sup>	139 h/km <sup>2</sup>	37.3%	8.8%	20 160 €/an	2 008 €/m <sup>2</sup>
Labeaume (1 avis)	698	17 km <sup>2</sup>	41 h/km <sup>2</sup>	39.4%	6.4%	25 090 €/an	1 867 €/m <sup>2</sup>
Tauriers (1 avis)	203	4 km <sup>2</sup>	51 h/km <sup>2</sup>	40.9%	7.4%	23 400 €/an	1 400 €/m <sup>2</sup>
Pradons	545	8 km <sup>2</sup>	68 h/km <sup>2</sup>	36.5%	5.3%	21 670 €/an	2 301 €/m <sup>2</sup>
Ruoms (5 avis)	2 311	12 km <sup>2</sup>	193 h/km <sup>2</sup>	37.3%	6.7%	21 260 €/an	2 160 €/m <sup>2</sup>

bien-dans-ma-ville.fr



# **Vous aimez votre ville ? Notez-la !**

Et faites-nous part de vos remarques constructives



Avec

**BIEN** dans ma **VILLE** 