



Version web

# Ville de Launay-Villiers

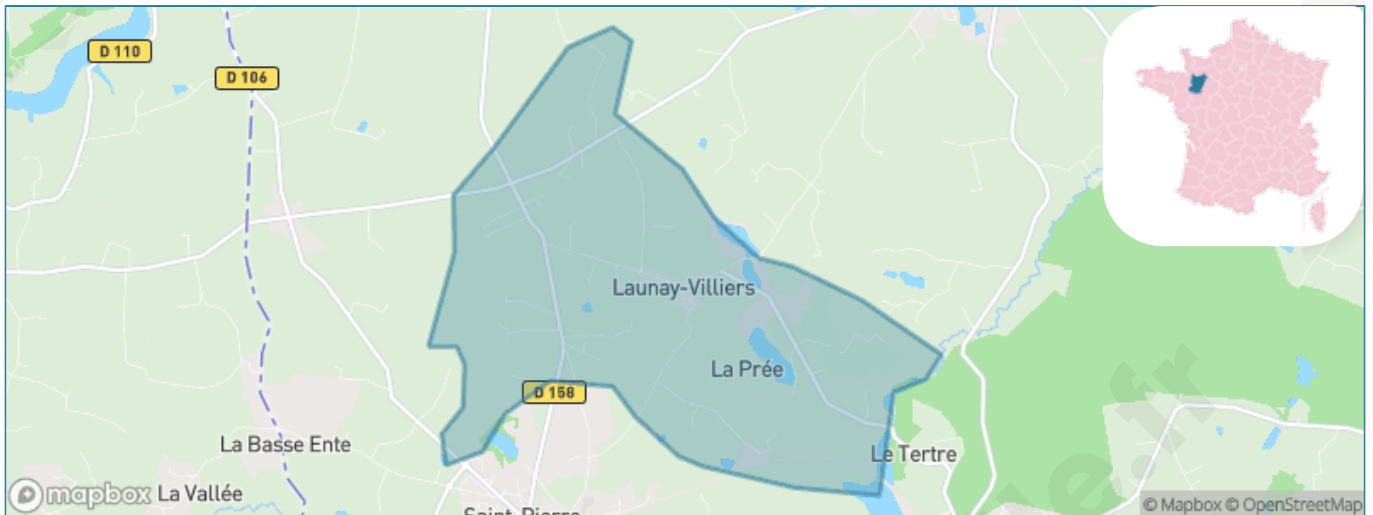
Présenté par

**BIEN** dans  
ma **VILLE** 

# Sommaire

Situation géographique .....	3
Statistiques sur la population .....	4
Evolution du nombre d'habitants .....	4
Tranche d'âge .....	5
0-14 ans .....	5
15-29 ans .....	5
30-44 ans .....	5
45-59 ans .....	5
60-74 ans .....	5
75-89 ans .....	5
90 ans et + .....	5
Activité professionnelle .....	5
Agriculteurs .....	5
Artisans, Commerçants .....	5
Cadres et sup. ....	5
Professions intermédiaires .....	5
Employé .....	5
Ouvrier .....	5
Retraité .....	5
Autres .....	5
Niveau de diplôme .....	6
Sans diplôme ou CEP .....	6
Brevet, BEPC, DNB .....	6
CAP-BEP ou équivalent .....	6
BAC ou équivalent .....	6
BAC+2 .....	6
BAC+3 ou +4 .....	6
BAC+5 ou plus .....	6
Composition des ménages .....	6
Couple sans enfant .....	6
Couple avec enfant(s) .....	6
Famille monoparentale .....	6
Colocation / Autre .....	6
Personnes seules .....	6
Profils électoraux .....	7
Premier tour .....	7
Sécurité .....	8
Evolution du nombre d'infractions .....	8
Pour comparer .....	9
Services à la population .....	10
Commerce .....	10
Éducation .....	10
Villes autour de Launay-Villiers .....	12

# Situation géographique



## i Informations clés

- **Région** : Pays de la Loire
- **Département** : Mayenne
- **Code postal** : 53410
- **Superficie** : 9 km<sup>2</sup>



# Statistiques sur la population



Nombre d'habitants

**350**



Age moyen

**37 ans**



Pop active

**53.7%**



Taux chômage

**2.2%**



Pop densité

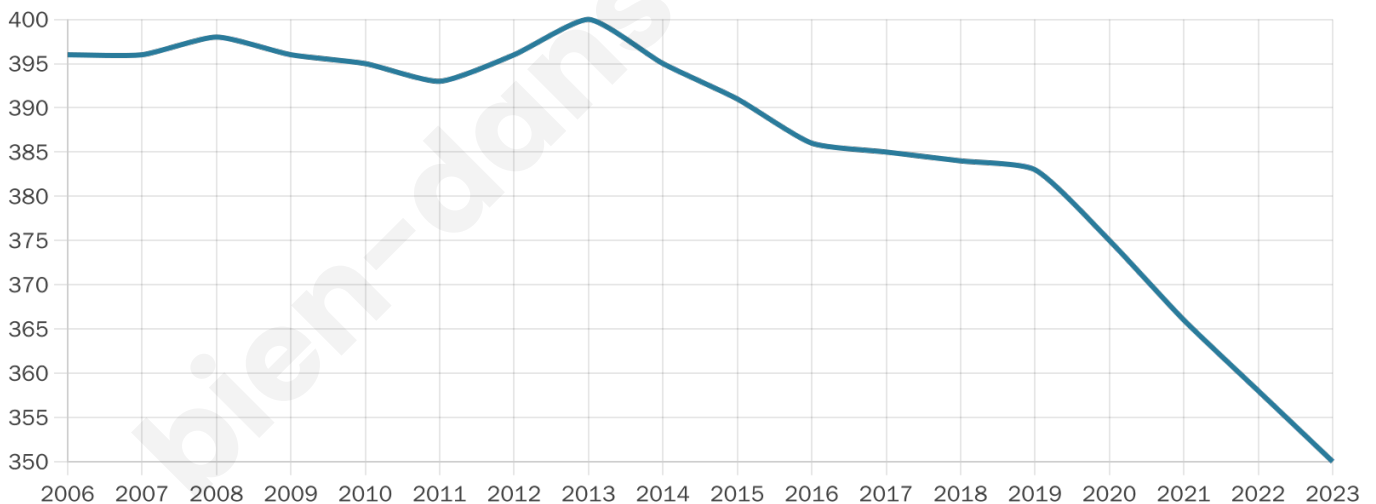
**39 h/km<sup>2</sup>**



Revenu moyen

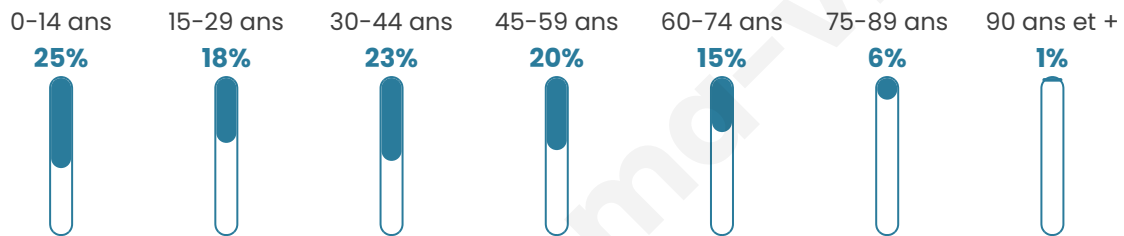
**22 420 €/an**

## Evolution du nombre d'habitants

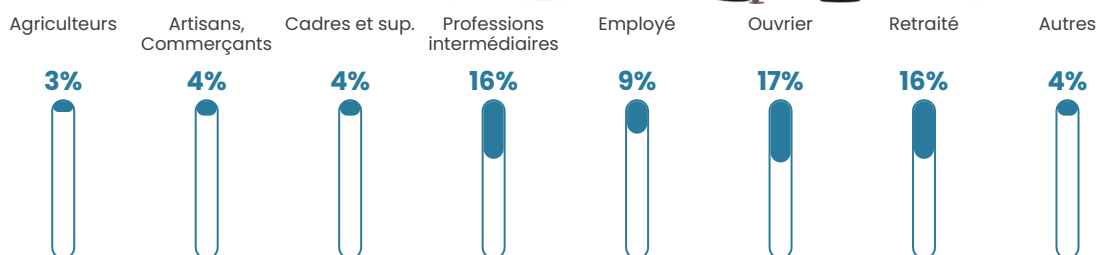


Sources : Institut national de la statistique et des études économiques (insee) selon Les dernières parutions officielles de 2024 portant sur les années 2020, 2021 et 2022.

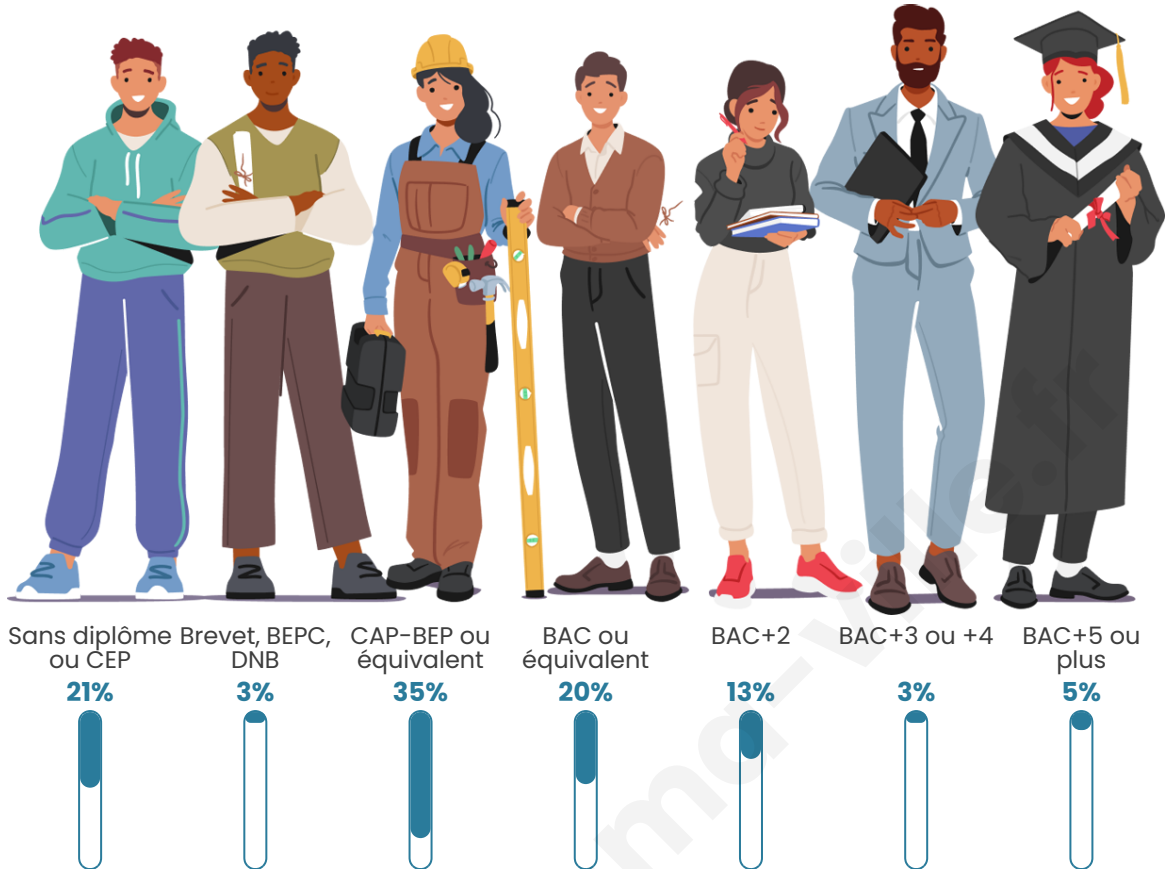
## Tranche d'âge



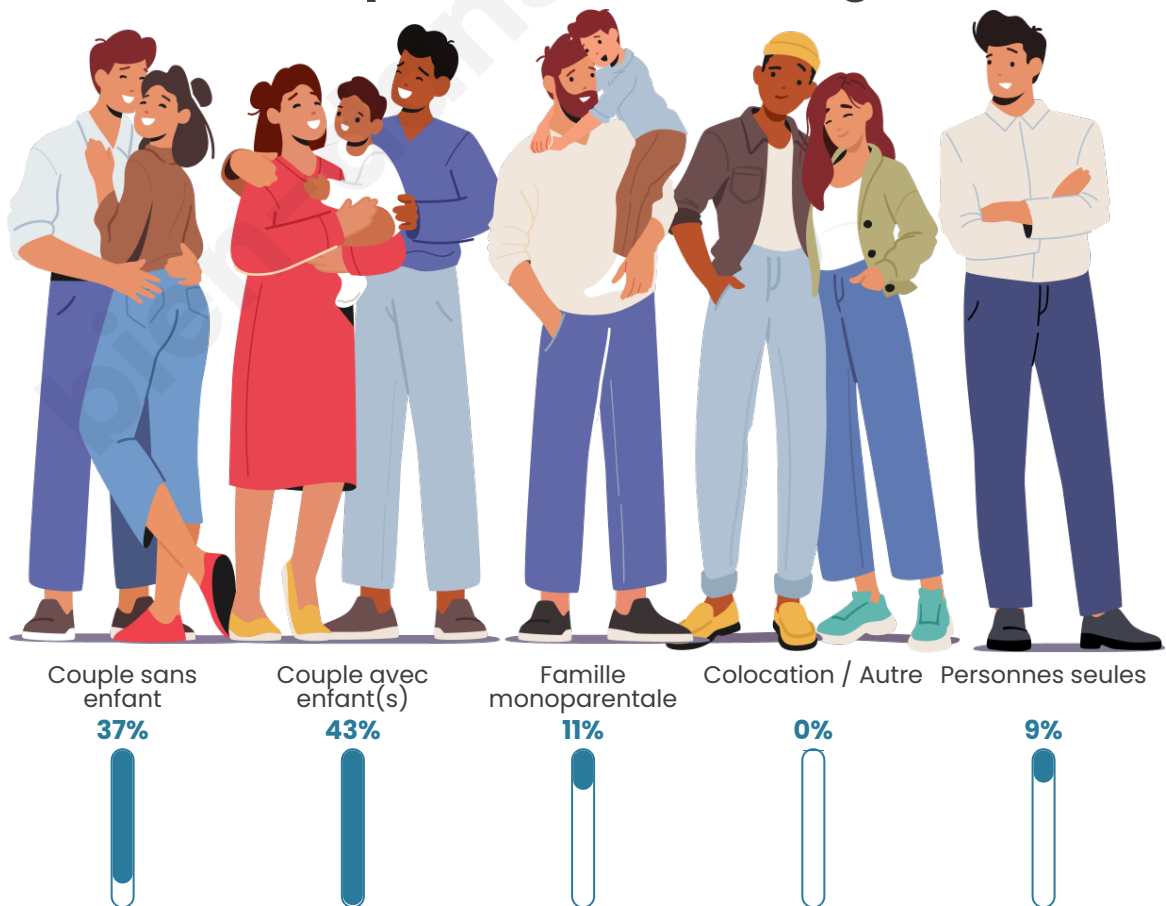
## Activité professionnelle



## Niveau de diplôme



## Composition des ménages



# Profils électoraux

## Premier tour

	Emmanuel MACRON	36.68 %
	Marine LE PEN	27.64 %
	Jean-Luc MÉLENCHON	12.06 %
	Éric ZEMMOUR	6.53 %
	Fabien ROUSSEL	4.02 %
	Jean LASSALLE	3.02 %
	Valérie PÉCRESSÉ	3.02 %
	Anne HIDALGO	2.51 %
	Yannick JADOT	2.01 %
	Nicolas DUPONT- AIGNAN	2.01 %
	Nathalie ARTHAUD	0.50 %
	Philippe POUTOU	0.00 %



### 275 inscrits

Participation : 74.91%

Votes blancs : 2.91%

Votes nuls : 0.49%

## Second tour

	Emmanuel MACRON	52,26 %
	Marine LE PEN	47,74 %

### 276 inscrits

Participation : 79.71%

Votes blancs : 5.91%

Votes nuls : 3.64%

# Sécurité



Agressions physiques / sexuelles

0



Cambriolages

0



Vols / dégradations

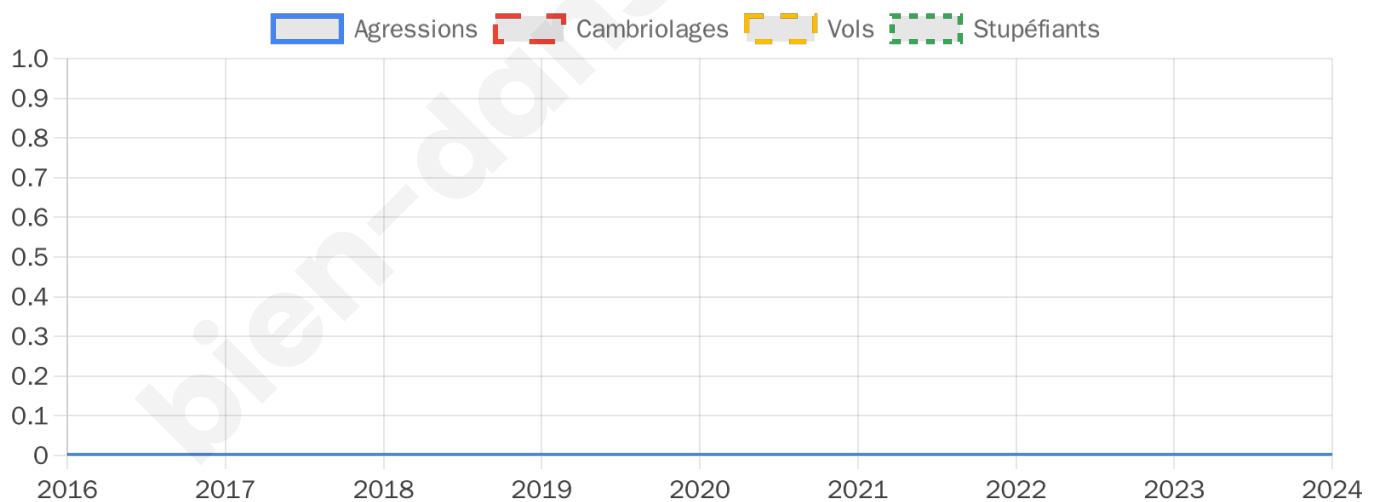
0



Stupéfiants

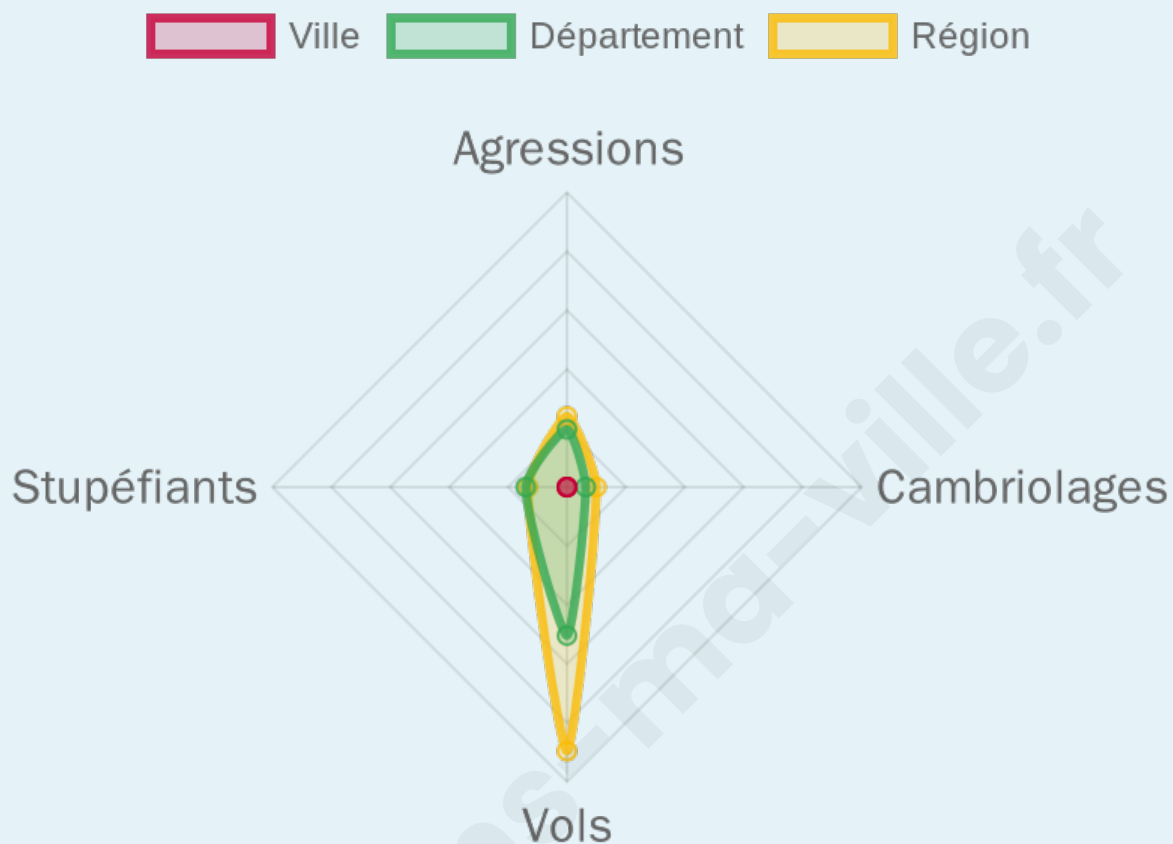
0

## Evolution du nombre d'infractions



## Pour comparer

(en proportion du nombre d'habitants)



Sources : Bases statistiques communale, départementale et régionale de la délinquance enregistrée par la police et la gendarmerie nationales selon les dernières parutions officielles de 2025 portant sur l'année 2024 ([data.gouv](https://data.gouv.fr)).

Agressions physiques / sexuelles : Violences sexuelles, coups et blessures volontaires intrafamiliaux, coups et blessures volontaires, autres coups, blessures volontaires et vols violents sans arme.

Cambriolages : Cambriolages de logements.

Vols : Vols avec armes, vols d'accessoires sur véhicules, vols dans les véhicules, vols de véhicules, vols sans violence contre des personnes, destructions, dégradations volontaires et escroqueries.

Stupéfiants : Trafic de stupéfiants dont (AFD) et usage de stupéfiants.

# Services à la population



## Commerce

Hypermarché	X <a href="#">Argentré-du-Plessis</a> 12km
Supermarché	X <a href="#">Saint-Pierre-la-Cour</a> 3km
Superette	X <a href="#">Port-Brillet</a> 3km
Boulangerie	X <a href="#">Saint-Pierre-la-Cour</a> 3km
Boucherie	X <a href="#">Saint-Pierre-la-Cour</a> 3km
Restaurant	X <a href="#">Saint-Pierre-la-Cour</a> 3km
Garage	X <a href="#">Le Bourgneuf-la-Forêt</a> 1km
Station-service	X <a href="#">Saint-Pierre-la-Cour</a> 3km
Banque	X <a href="#">Saint-Pierre-la-Cour</a> 3km
La poste	X <a href="#">Le Bourgneuf-la-Forêt</a> 4km
Coiffeur	X <a href="#">Saint-Pierre-la-Cour</a> 3km
Tabac	X <a href="#">Saint-Ouën-des-Toits</a> 7km
Bars / discothèque	X <a href="#">Saint-Pierre-la-Cour</a> 3km
Bibliothèque	X <a href="#">Le Pertre</a> 11km
Cinéma	X <a href="#">Le Bourgneuf-la-Forêt</a> 4km
Vétérinaire	X <a href="#">Le Bourgneuf-la-Forêt</a> 4km



## Santé

Pharmacie	X <a href="#">Saint-Pierre-la-Cour</a> 3km
Hôpital	X <a href="#">Vitré</a> 15km
Laboratoire d'analyses médicales	X <a href="#">Saint-Berthevin</a> 16km
Etablissement pour handicapé	X <a href="#">Le Bourgneuf-la-Forêt</a> 4km
EHPA	X <a href="#">Port-Brillet</a> 3km
Médecin	X <a href="#">Port-Brillet</a> 3km
Dentiste	X <a href="#">Saint-Pierre-la-Cour</a> 3km
Chirurgien	X <a href="#">Le Bourgneuf-la-Forêt</a> 5km
Dermatologue	X <a href="#">Vitré</a> 15km
Anesthésiste	X <a href="#">La Baconnière</a> 10km
Gastro-entérologue	X <a href="#">Vitré</a> 17km
Gynécologue	X <a href="#">Vitré</a> 15km
Cancérologue	X <a href="#">Laval</a> 18km
Neurologue	X <a href="#">Saint-Berthevin</a> 16km
Ophtalmologue	X <a href="#">Vitré</a> 15km
ORL	X <a href="#">Vitré</a> 15km
Cardiologue	X <a href="#">Le Bourgneuf-la-Forêt</a> 5km
Pédiatre	X <a href="#">Laval</a> 17km
Pneumologue	X <a href="#">Vitré</a> 15km
Psychologue	X <a href="#">Vitré</a> 14km
Radiologue	X <a href="#">Vitré</a> 15km
Rhumatologue	X <a href="#">Laval</a> 16km
Sage-femme	X <a href="#">Saint-Pierre-la-Cour</a> 3km



## Éducation

Crèche	X <a href="#">Port-Brillet</a> 3km
Ecole maternelle Public	X <a href="#">Port-Brillet</a> 3km
Ecole maternelle Privé	X <a href="#">Vitré</a> 15km
Ecole primaire Public	X <a href="#">Saint-Pierre-la-Cour</a> 3km

Ecole primaire Privé	X <u>Saint-Pierre-la-Cour</u> 3km
Collège Public	X <u>Port-Brillet</u> 3km
Collège Privé	X <u>Saint-Pierre-la-Cour</u> 3km
Lycée Public	X <u>Vitré</u> 16km
Lycée Privé	X <u>Vitré</u> 15km

Sources : Base Sirene des entreprises et de leurs établissements selon les dernières parutions officielles de 2025 portant sur l'année 2024 ([data.gouv](https://data.gouv.fr)). Liste, localisation et tarifs des professionnels de santé selon les dernières parutions officielles de 2025 portant sur l'année 2024 ([opendatasoft](https://opendatasoft.com)) et FINISS Extraction du Fichier des établissements selon les dernières parutions officielles de 2025 portant sur l'année 2024 ([data.gouv](https://data.gouv.fr)). Adresse et géolocalisation des établissements d'enseignement du premier et second degrés selon les dernières parutions officielles de 2025 portant sur l'année 2024 ([data.education.gouv](https://data.education.gouv.fr))

bien-dans-ma-ville.fr

## Villes autour de Launay-Villiers

Ville	Habitants	Superficie	Pop densité	Pop active	Taux chômage	Revenu moyen	Prix immobilier
Saint-Pierre-la-Cour (3 avis)	2 320	15 km <sup>2</sup>	155 h/km <sup>2</sup>	46.6%	2.4%	22 640 €/an	1 473 €/m <sup>2</sup>
Port-Brillet (3 avis)	1 827	8 km <sup>2</sup>	228 h/km <sup>2</sup>	48.2%	3%	21 600 €/an	1 117 €/m <sup>2</sup>
Le Bourgneuf-la-Forêt	1 769	28 km <sup>2</sup>	63 h/km <sup>2</sup>	44.1%	1.8%	21 690 €/an	1 193 €/m <sup>2</sup>
Bréal-sous-Vitré (1 avis)	612	5 km <sup>2</sup>	122 h/km <sup>2</sup>	58%	4.4%	23 300 €/an	1 276 €/m <sup>2</sup>
Bourgon (1 avis)	616	21 km <sup>2</sup>	29 h/km <sup>2</sup>	48.1%	3.4%	21 510 €/an	857 €/m <sup>2</sup>
Olivet	404	10 km <sup>2</sup>	40 h/km <sup>2</sup>	47.8%	2.2%	22 860 €/an	1 118 €/m <sup>2</sup>
La Brûlatte	673	15 km <sup>2</sup>	45 h/km <sup>2</sup>	47.3%	1.9%	23 230 €/an	1 268 €/m <sup>2</sup>
La Chapelle-Erbrée	717	12 km <sup>2</sup>	60 h/km <sup>2</sup>	49.1%	2.8%	21 840 €/an	1 648 €/m <sup>2</sup>
Saint-Ouën-des-Toits (2 avis)	1 785	21 km <sup>2</sup>	85 h/km <sup>2</sup>	51.2%	2.4%	23 580 €/an	1 338 €/m <sup>2</sup>
La Gravelle (1 avis)	557	6 km <sup>2</sup>	93 h/km <sup>2</sup>	53.5%	3.6%	21 610 €/an	1 227 €/m <sup>2</sup>
La Croixille (2 avis)	629	19 km <sup>2</sup>	33 h/km <sup>2</sup>	49.3%	2.9%	21 200 €/an	1 160 €/m <sup>2</sup>
Le Genest-Saint-Isle (2 avis)	2 166	18 km <sup>2</sup>	120 h/km <sup>2</sup>	46.6%	2.3%	22 770 €/an	1 290 €/m <sup>2</sup>
Mondevert (1 avis)	804	5 km <sup>2</sup>	161 h/km <sup>2</sup>	57.2%	5.1%	24 000 €/an	1 472 €/m <sup>2</sup>
Erbrée (1 avis)	1 703	35 km <sup>2</sup>	49 h/km <sup>2</sup>	53.6%	2.3%	23 740 €/an	1 573 €/m <sup>2</sup>
Loiron-Ruillé (1 avis)	2 758	39 km <sup>2</sup>	71 h/km <sup>2</sup>	50.7%	2%	23 250 €/an	1 492 €/m <sup>2</sup>

bien-dans-ma-ville.fr



# Vous aimez votre ville ? Notez-la !

Et faites-nous part de vos remarques constructives



Avec

**BIEN** dans ma **VILLE** 