



Version web

Ville de Laudrefang

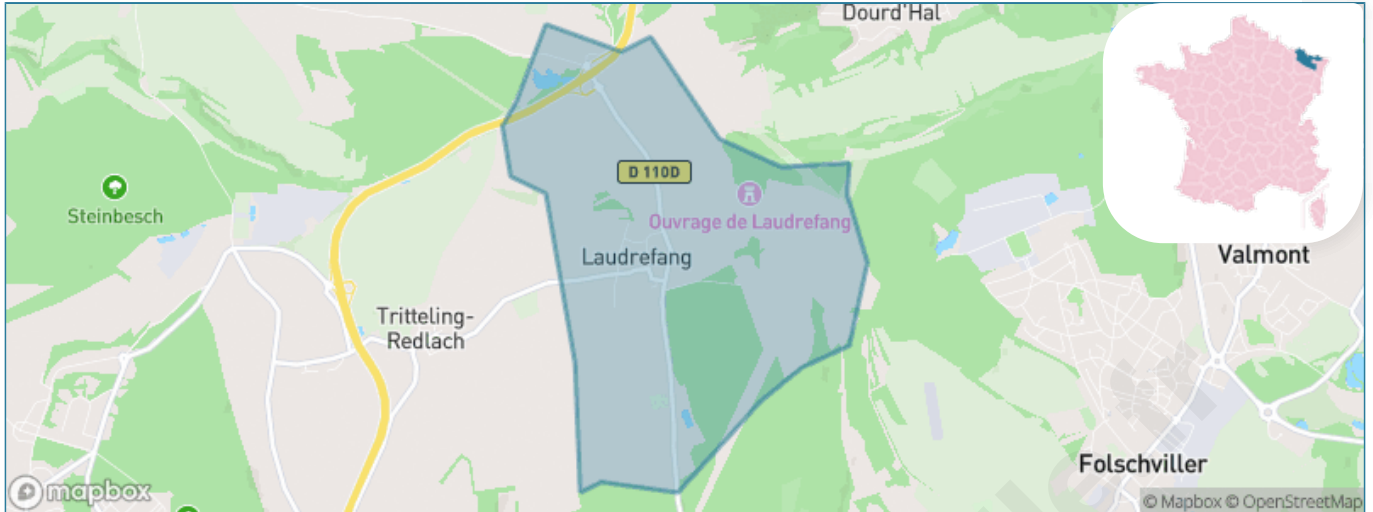
Présenté par

BIEN dans
ma **VILLE** 

Sommaire

| | |
|---|----|
| Situation géographique | 3 |
| Statistiques sur la population | 4 |
| Evolution du nombre d'habitants | 4 |
| Tranche d'âge | 5 |
| 0-14 ans | 5 |
| 15-29 ans | 5 |
| 30-44 ans | 5 |
| 45-59 ans | 5 |
| 60-74 ans | 5 |
| 75-89 ans | 5 |
| 90 ans et + | 5 |
| Activité professionnelle | 5 |
| Agriculteurs | 5 |
| Artisans, Commerçants | 5 |
| Cadres et sup. | 5 |
| Professions intermédiaires | 5 |
| Employé | 5 |
| Ouvrier | 5 |
| Retraité | 5 |
| Autres | 5 |
| Niveau de diplôme | 6 |
| Sans diplôme ou CEP | 6 |
| Brevet, BEPC, DNB | 6 |
| CAP-BEP ou équivalent | 6 |
| BAC ou équivalent | 6 |
| BAC+2 | 6 |
| BAC+3 ou +4 | 6 |
| BAC+5 ou plus | 6 |
| Composition des ménages | 6 |
| Couple sans enfant | 6 |
| Couple avec enfant(s) | 6 |
| Famille monoparentale | 6 |
| Colocation / Autre | 6 |
| Personnes seules | 6 |
| Profils électoraux | 7 |
| Premier tour | 7 |
| Sécurité | 8 |
| Evolution du nombre d'infractions | 8 |
| Pour comparer | 9 |
| Services à la population | 10 |
| Commerce | 10 |
| Éducation | 10 |
| Villes autour de Laudrefang | 11 |

Situation géographique



i Informations clés

- **Région** : Grand Est
- **Département** : Moselle
- **Code postal** : 57114
- **Superficie** : 4 km²



Statistiques sur la population



Nombre d'habitants

335



Age moyen

41 ans



Pop active

46.6%



Taux chômage

4.4%



Pop densité

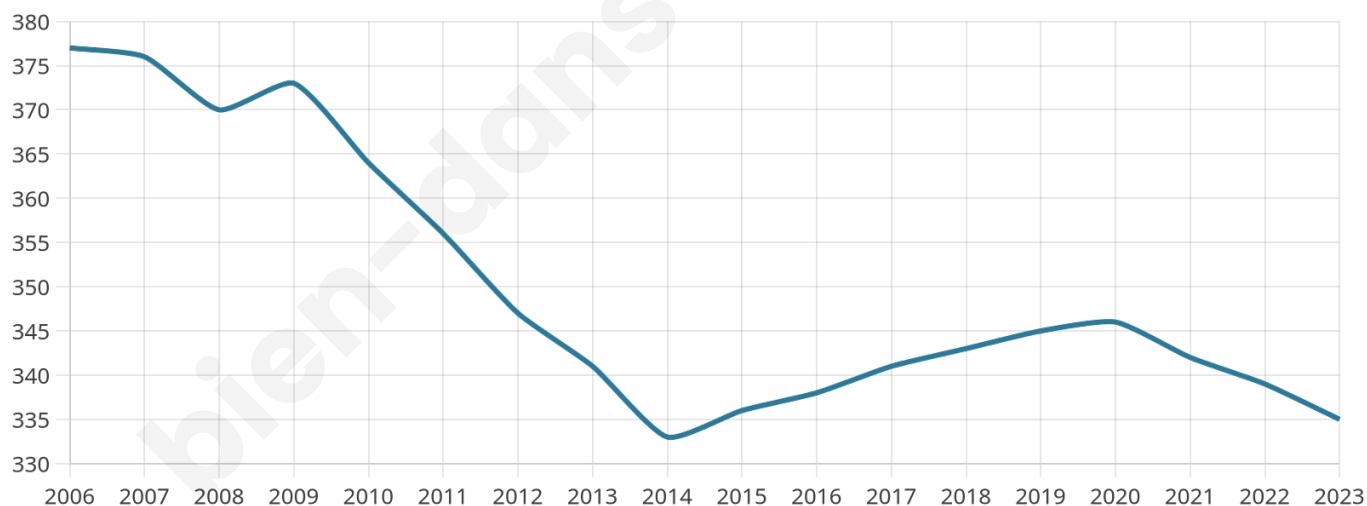
84 h/km²



Revenu moyen

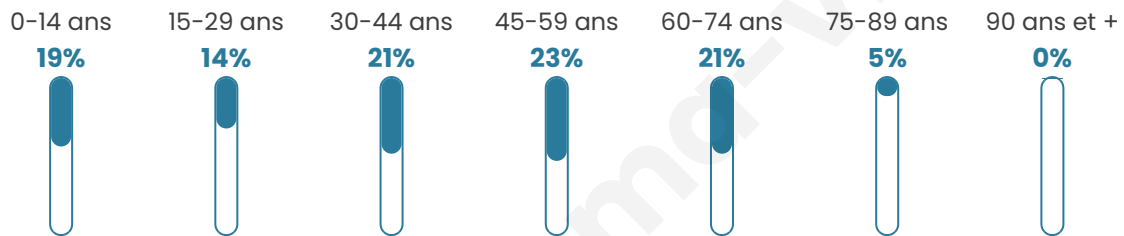
22 830 €/an

Evolution du nombre d'habitants

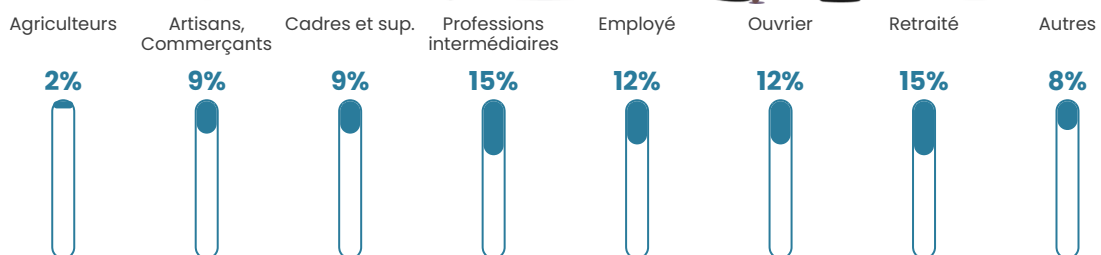


Sources : Institut national de la statistique et des études économiques (insee) selon Les dernières parutions officielles de 2024 portant sur les années 2020, 2021 et 2022.


Tranche d'âge




Activité professionnelle



Niveau de diplôme




Composition des ménages



Profils électoraux

Premier tour

| | | |
|---|---------------------------|---------|
|  | Marine LE PEN | 29.76 % |
|  | Jean-Luc MÉLENCHON | 22.44 % |
|  | Emmanuel MACRON | 21.46 % |
|  | Éric ZEMMOUR | 7.80 % |
|  | Valérie PÉCRESE | 6.34 % |
|  | Jean LASSALLE | 3.41 % |
|  | Yannick JADOT | 2.93 % |
|  | Nicolas DUPONT- AIGNAN | 2.93 % |
|  | Nathalie ARTHAUD | 0.98 % |
|  | Anne HIDALGO | 0.98 % |
|  | Fabien ROUSSEL | 0.49 % |
|  | Philippe POUTOU | 0.49 % |



262 inscrits

Participation : 79.77%

Votes blancs : 1.44%

Votes nuls : 0.48%

Second tour

| | | |
|---|--------------------|---------|
|  | Emmanuel MACRON | 49,74 % |
|  | Marine LE PEN | 50,26 % |

262 inscrits

Participation : 78.24%

Votes blancs : 4.39%

Votes nuls : 1.46%

Sécurité



Agressions physiques / sexuelles

0



Cambriolages

0



Vols / dégradations

0



Stupéfiants

0

Evolution du nombre d'infractions



Pour comparer

(en proportion du nombre d'habitants)

■ Ville ■ Département ■ Région



Sources : Bases statistiques communale, départementale et régionale de la délinquance enregistrée par la police et la gendarmerie nationales selon les dernières parutions officielles de 2025 portant sur l'année 2024 ([data.gouv](https://data.gouv.fr)).

Agressions physiques / sexuelles : Violences sexuelles, coups et blessures volontaires intrafamiliaux, coups et blessures volontaires, autres coups, blessures volontaires et vols violents sans arme.

Cambriolages : Cambriolages de logements.

Vols : Vols avec armes, vols d'accessoires sur véhicules, vols dans les véhicules, vols de véhicules, vols sans violence contre des personnes, destructions, dégradations volontaires et escroqueries.

Stupéfiants : Trafic de stupéfiants dont (AFD) et usage de stupéfiants.

Services à la population



Commerce

| | |
|--------------------|--|
| Hypermarché | X Longeville-lès-Saint-Avoid 5km |
| Supermarché | X Faulquemont 4km |
| Superette | X Tritteling-Redlach 1km |
| Boulangerie | X Saint-Avoid 3km |
| Boucherie | X Longeville-lès-Saint-Avoid 4km |
| Restaurant | X Pontpierre 3km |
| Garage | 1 |
| Station-service | X Longeville-lès-Saint-Avoid 4km |
| Banque | X Longeville-lès-Saint-Avoid 4km |
| La poste | X Saint-Avoid 2km |
| Coiffeur | 1 |
| Tabac | X Longeville-lès-Saint-Avoid 4km |
| Bars / discothèque | X Longeville-lès-Saint-Avoid 3km |
| Bibliothèque | X Saint-Avoid 6km |
| Cinéma | X Freyming-Merlebach 14km |
| Vétérinaire | X Bambiderstroff 4km |



Santé

| | |
|----------------------------------|--|
| Pharmacie | X Folschviller 4km |
| Hôpital | X Saint-Avoid 6km |
| Laboratoire d'analyses médicales | X Folschviller 4km |
| Etablissement pour handicapé | X Longeville-lès-Saint-Avoid 4km |
| EHPA | X Folschviller 4km |
| Médecin | X Longeville-lès-Saint-Avoid 4km |
| Dentiste | X Longeville-lès-Saint-Avoid 3km |
| Chirurgien | X Saint-Avoid 7km |
| Dermatologue | X Saint-Avoid 6km |
| Anesthésiste | X Saint-Avoid 8km |
| Gastro-entérologue | X Saint-Avoid 8km |
| Gynécologue | X Saint-Avoid 6km |
| Cancérologue | X Thionville 47km |
| Neurologue | X Saint-Avoid 7km |
| Ophtalmologue | X Valmont 6km |
| ORL | X Forbach 22km |
| Cardiologue | X Saint-Avoid 6km |
| Pédiatre | X Saint-Avoid 6km |
| Pneumologue | X Metz 29km |
| Psychologue | X Saint-Avoid 8km |
| Radiologue | X Saint-Avoid 8km |
| Rhumatologue | X Freyming-Merlebach 15km |
| Sage-femme | X Créhange 4km |



Éducation

| | |
|-------------------------|--|
| Crèche | X Faulquemont 4km |
| Ecole maternelle Public | X Saint-Avoid 3km |
| Ecole maternelle Privé | 1 |
| Ecole primaire Public | X Saint-Avoid 3km |
| Ecole primaire Privé | X Saint-Avoid 6km |
| Collège Public | X Longeville-lès-Saint-Avoid 3km |
| Collège Privé | X Saint-Avoid 6km |
| Lycée Public | X Saint-Avoid 5km |
| Lycée Privé | X Saint-Avoid 6km |

Sources : Base Sirene des entreprises et de leurs établissements selon les dernières parutions officielles de 2025 portant sur l'année 2024 ([data.gouv](#)). Liste, localisation et tarifs des professionnels de santé selon les dernières parutions officielles de 2025 portant sur l'année 2024 ([opendatasoft](#)) et FINISS Extraction du Fichier des établissements selon les dernières parutions officielles de 2025 portant sur l'année 2024 ([data.gouv](#)). Adresse et géolocalisation des établissements d'enseignement du premier et second degrés selon les dernières parutions officielles de 2025 portant sur l'année 2024 ([data.education.gouv](#))

Villes autour de Laudrefang

| Ville | Habitants | Superficie | Pop densité | Pop active | Taux chômage | Revenu moyen | Prix immobilier |
|-----------------------------|-----------|--------------------|-----------------------|------------|--------------|--------------|-----------------|
| Tritteling-Redlach | 509 | 6 km ² | 85 h/km ² | 51.5% | 3.3% | 24 970 €/an | NC |
| Longeville-lès-Saint-Avoid | 3 572 | 24 km ² | 149 h/km ² | 48.2% | 5.3% | 23 860 €/an | NC |
| Pontpierre (1 avis) | 735 | 8 km ² | 92 h/km ² | 47.5% | 5% | 23 600 €/an | NC |
| Folschviller | 3 916 | 9 km ² | 435 h/km ² | 38.7% | 7.6% | 18 660 €/an | NC |
| Bambiderstroff | 1 016 | 11 km ² | 92 h/km ² | 47.6% | 3% | 23 550 €/an | NC |
| Faulquemont (6 avis) | 5 109 | 18 km ² | 284 h/km ² | 41.3% | 6.2% | 20 970 €/an | NC |
| Teting-sur-Nied | 1 258 | 9 km ² | 140 h/km ² | 48.3% | 4.5% | 22 590 €/an | NC |
| Valmont | 3 041 | 9 km ² | 338 h/km ² | 43.9% | 5.6% | 23 020 €/an | NC |
| Créhange (1 avis) | 3 691 | 10 km ² | 369 h/km ² | 45.4% | 4.6% | 21 460 €/an | NC |
| Flétrange | 875 | 6 km ² | 146 h/km ² | 45.6% | 4.2% | 23 970 €/an | NC |
| Saint-Avoid (8 avis) | 14 755 | 35 km ² | 422 h/km ² | 43.6% | 6.8% | 20 940 €/an | NC |
| Vahl-lès-Faulquemont | 244 | 6 km ² | 41 h/km ² | 40.6% | 2.5% | 21 150 €/an | NC |
| Guessling-Hémering (1 avis) | 925 | 10 km ² | 93 h/km ² | 46.2% | 4.5% | 23 290 €/an | NC |
| Zimming (2 avis) | 710 | 7 km ² | 101 h/km ² | 48.3% | 5.4% | 21 350 €/an | NC |
| Elvange | 419 | 7 km ² | 60 h/km ² | 47.5% | 4.3% | 22 530 €/an | NC |

bien-dans-ma-ville.fr



Vous aimez votre ville ? Notez-la !

Et faites-nous part de vos remarques constructives



Avec

BIEN dans ma **VILLE** 