



Version web

Ville de Lattes

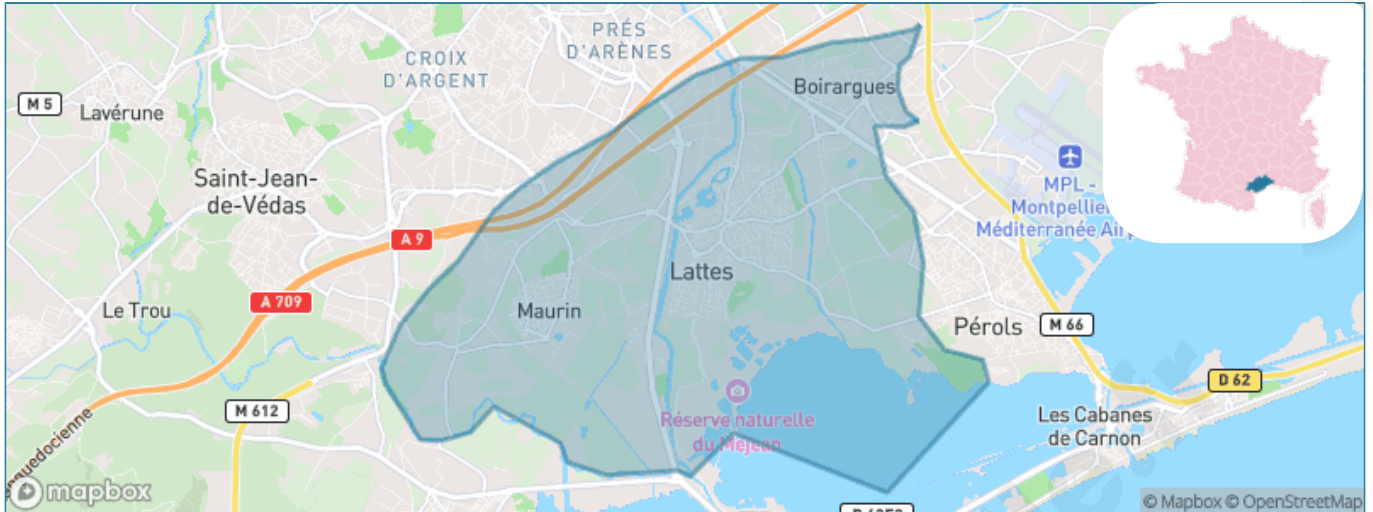
Présenté par

BIEN dans
ma **VILLE** 

Sommaire

Situation géographique	3
Statistiques sur la population	4
Evolution du nombre d'habitants	4
Tranche d'âge	5
0-14 ans	5
15-29 ans	5
30-44 ans	5
45-59 ans	5
60-74 ans	5
75-89 ans	5
90 ans et +	5
Activité professionnelle	5
Agriculteurs	5
Artisans, Commerçants	5
Cadres et sup.	5
Professions intermédiaires	5
Employé	5
Ouvrier	5
Retraité	5
Autres	5
Niveau de diplôme	6
Sans diplôme ou CEP	6
Brevet, BEPC, DNB	6
CAP-BEP ou équivalent	6
BAC ou équivalent	6
BAC+2	6
BAC+3 ou +4	6
BAC+5 ou plus	6
Composition des ménages	6
Couple sans enfant	6
Couple avec enfant(s)	6
Famille monoparentale	6
Colocation / Autre	6
Personnes seules	6
Profil électoraux	7
Premier tour	7
Sécurité	8
Evolution du nombre d'infractions	8
Pour comparer	9
Services à la population	10
Commerce	10
Éducation	10
Villes autour de Lattes	11
Avis sur la ville de Lattes	12
Moyenne par critère	12
Villes autour de Lattes	12
Répartition des avis par note	12
Répartition des avis par note	12

Situation géographique



i Informations clés

- **Région** : Occitanie
- **Département** : Hérault
- **Métropole** : Montpellier Méditerranée Métropole
- **Code postal** : 34970
- **Superficie** : 27 km²



Statistiques sur la population



Nombre d'habitants

17 351



Age moyen

45 ans



Pop active

48.3%



Taux chômage

7.9%



Pop densité

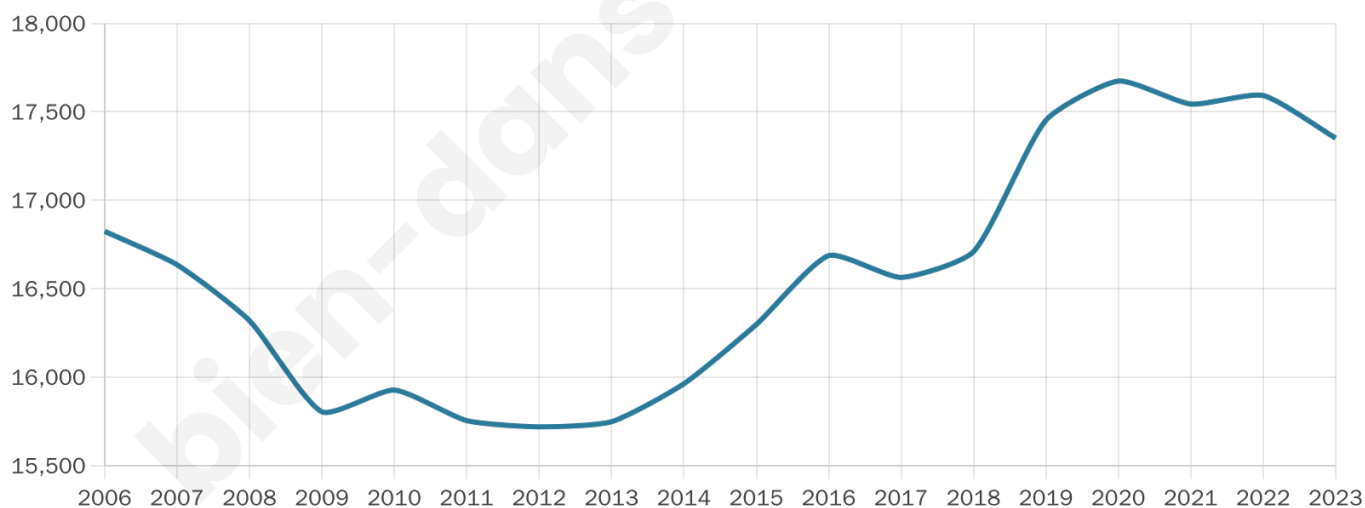
643 h/km²



Revenu moyen

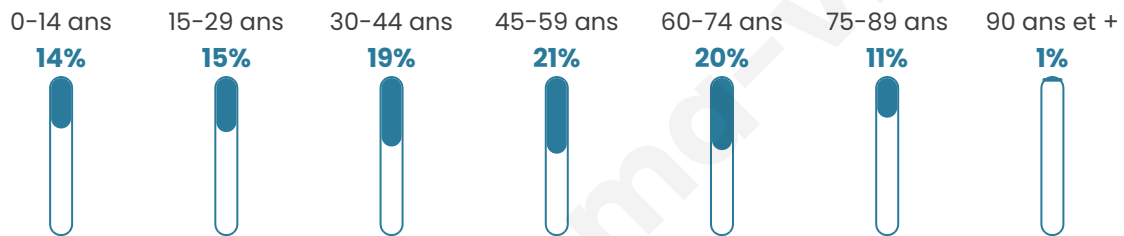
26 460 €/an

Evolution du nombre d'habitants

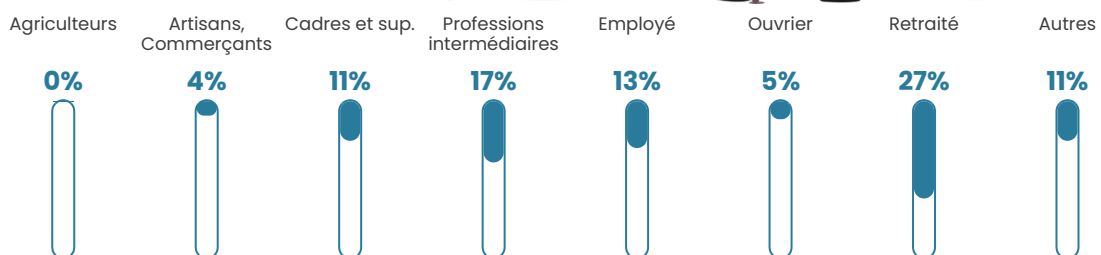


Sources : Institut national de la statistique et des études économiques (insee) selon Les dernières parutions officielles de 2024 portant sur les années 2020, 2021 et 2022.


Tranche d'âge




Activité professionnelle



Niveau de diplôme















Composition des ménages



Profils électoraux

Premier tour

	Emmanuel MACRON	28.79 %
	Marine LE PEN	25.43 %
	Jean-Luc MÉLENCHON	14.88 %
	Éric ZEMMOUR	12.57 %
	Valérie PÉCRESSÉ	5.41 %
	Yannick JADOT	4.42 %
	Jean LASSALLE	2.70 %
	Anne HIDALGO	1.91 %
	Nicolas DUPONT-AIGNAN	1.67 %
	Fabien ROUSSEL	1.45 %
	Philippe POUTOU	0.48 %
	Nathalie ARTHAUD	0.28 %



13 188 inscrits

Participation : 81.38%

Votes blancs : 1.29%

Votes nuls : 0.52%

Second tour

	Emmanuel MACRON	54,41 %
	Marine LE PEN	45,59 %

13 208 inscrits

Participation : 79.5%

Votes blancs : 5.73%

Votes nuls : 1.78%

Sécurité



Agressions physiques / sexuelles

160



Cambriolages

130



Vols / dégradations

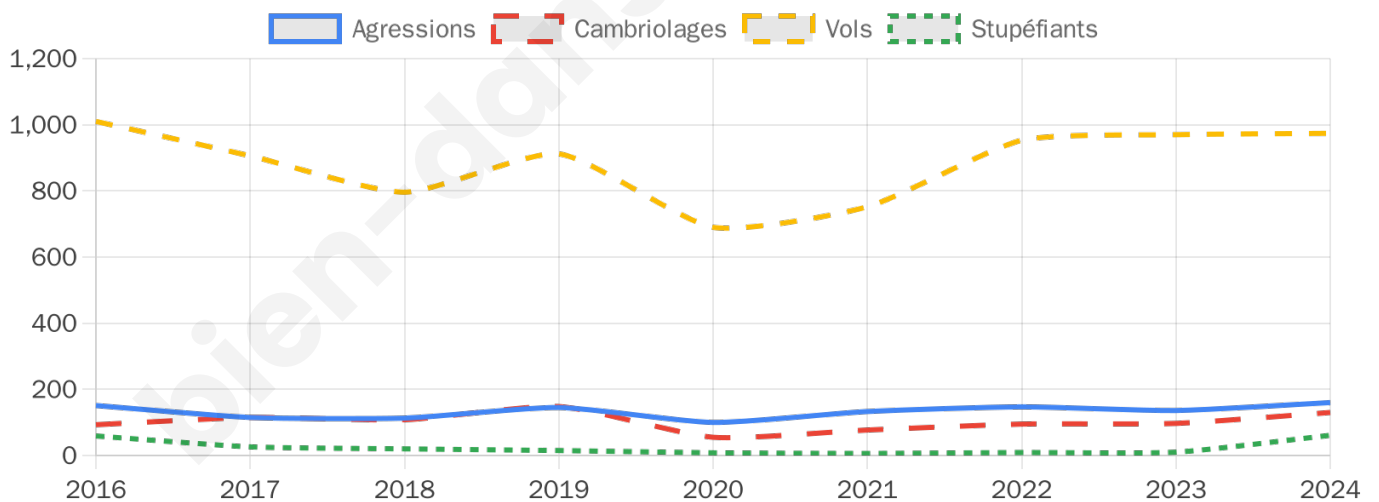
974



Stupéfiants

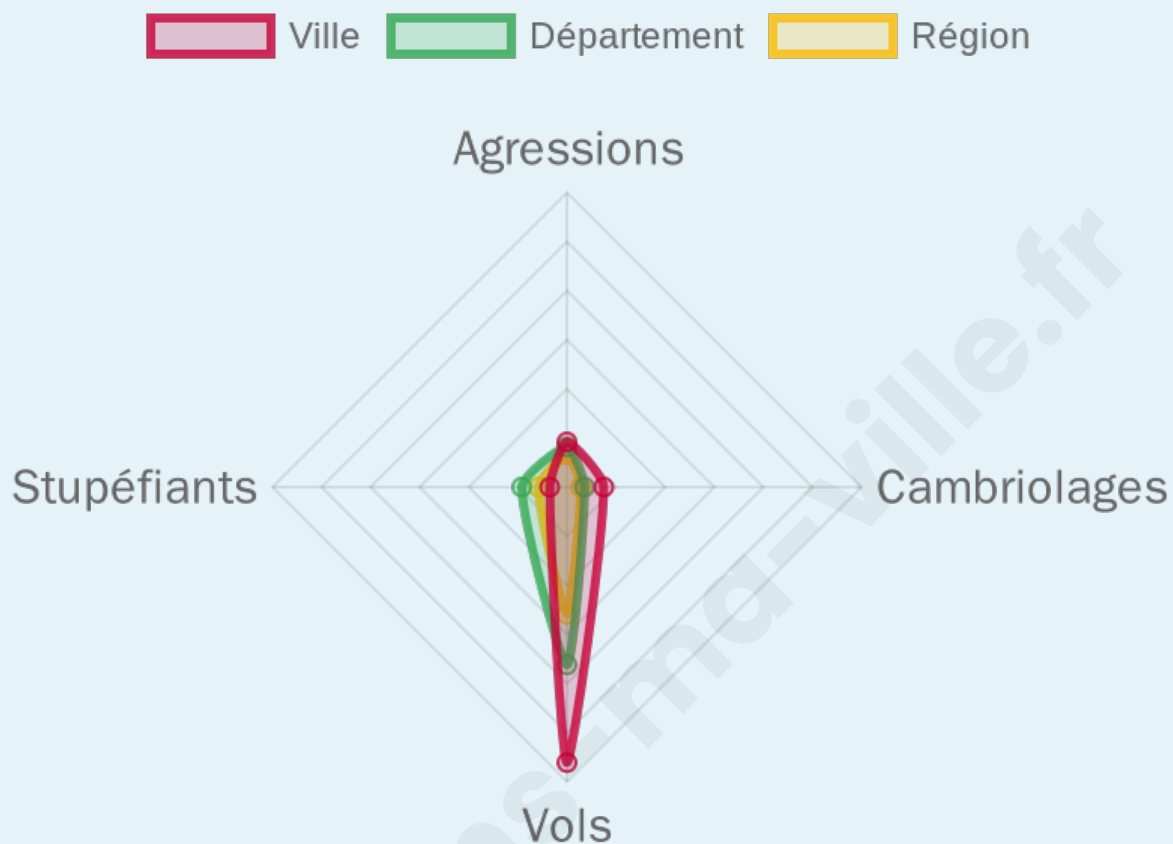
61

Evolution du nombre d'infractions



Pour comparer

(en proportion du nombre d'habitants)



Sources : Bases statistiques communale, départementale et régionale de la délinquance enregistrée par la police et la gendarmerie nationales selon les dernières parutions officielles de 2025 portant sur l'année 2024 ([data.gouv](https://data.gouv.fr)).

Agressions physiques / sexuelles : Violences sexuelles, coups et blessures volontaires intrafamiliaux, coups et blessures volontaires, autres coups, blessures volontaires et vols violents sans arme.

Cambriolages : Cambriolages de logements.

Vols : Vols avec armes, vols d'accessoires sur véhicules, vols dans les véhicules, vols de véhicules, vols sans violence contre des personnes, destructions, dégradations volontaires et escroqueries.

Stupéfiants : Trafic de stupéfiants dont (AFD) et usage de stupéfiants.

Services à la population



Commerce

Hypermarché	1
Supermarché	6
Superette	7
Boulangerie	10
Boucherie	5
Restaurant	73
Garage	49
Station-service	1
Banque	13
La poste	35
Coiffeur	50
Tabac	3
Bars / discothèque	26
Bibliothèque	1
Cinéma	1
Vétérinaire	11



Santé

Pharmacie	7
Hôpital	X <u>Montpellier</u> 4km
Laboratoire d'analyses médicales	1
Etablissement pour handicapé	X <u>Montpellier</u> 3km
EHPA	3
Médecin	14
Dentiste	20
Chirurgien	X <u>Montpellier</u> 4km
Dermatologue	4
Anesthésiste	X <u>Montpellier</u> 4km
Gastro-entérologue	X <u>Montpellier</u> 4km
Gynécologue	1
Cancérologue	X <u>Castelnau-le-Lez</u> 8km
Neurologue	1
Ophtalmologue	4
ORL	1
Cardiologue	2
Pédiatre	1
Pneumologue	X <u>Montpellier</u> 4km
Psychologue	1
Radiologue	X <u>Montpellier</u> 4km
Rhumatologue	X <u>Montpellier</u> 4km
Sage-femme	1



Éducation


Crèche	7
Ecole maternelle Public	1
Ecole maternelle Privé	X <u>Frontignan</u> 17km
Ecole primaire Public	5
Ecole primaire Privé	X <u>Montpellier</u> 3km
Collège Public	1
Collège Privé	X <u>Montpellier</u> 4km
Lycée Public	1
Lycée Privé	X <u>Montpellier</u> 3km

Sources : Base Sirene des entreprises et de leurs établissements selon les dernières parutions officielles de 2025 portant sur l'année 2024 ([data.gouv](#)). Liste, localisation et tarifs des professionnels de santé selon les dernières parutions officielles de 2025 portant sur l'année 2024 ([opendatasoft](#)) et FINISS Extraction du Fichier des établissements selon les dernières parutions officielles de 2025 portant sur l'année 2024 ([data.gouv](#)). Adresse et géolocalisation des établissements d'enseignement du premier et second degrés selon les dernières parutions officielles de 2025 portant sur l'année 2024 ([data.education.gouv](#))

Villes autour de Lattes

Ville	Habitants	Superficie	Pop densité	Pop active	Taux chômage	Revenu moyen	Prix immobilier
Montpellier (424 avis)	310 240	56 km ²	5 540 h/km ²	45%	8.5%	19 670 €/an	2 957 €/m ²
Pérois (15 avis)	9 615	6 km ²	1 603 h/km ²	44.2%	5.6%	26 950 €/an	3 635 €/m ²
Palavas-les-Flots (42 avis)	6 133	2 km ²	3 067 h/km ²	35.3%	4.3%	22 190 €/an	4 412 €/m ²
Villeneuve-lès-Maguelone (9 avis)	10 872	22 km ²	494 h/km ²	43.3%	5.3%	24 010 €/an	3 176 €/m ²
Lavérune (3 avis)	3 302	7 km ²	472 h/km ²	49%	6.9%	25 360 €/an	3 543 €/m ²
Saint-Jean-de-Védas (13 avis)	13 328	12 km ²	1 111 h/km ²	46.3%	4.7%	25 510 €/an	3 065 €/m ²
Castelnau-le-Lez (20 avis)	26 058	11 km ²	2 369 h/km ²	47.4%	4.9%	25 160 €/an	3 390 €/m ²
Saussan (4 avis)	2 069	3 km ²	690 h/km ²	43.5%	3.4%	26 260 €/an	1 926 €/m ²
Saint-Aunès (3 avis)	4 530	12 km ²	378 h/km ²	47.7%	4.2%	27 160 €/an	3 312 €/m ²
Clapiers (3 avis)	6 006	7 km ²	858 h/km ²	44.5%	4%	28 000 €/an	3 211 €/m ²
Le Crès (9 avis)	9 226	5 km ²	1 845 h/km ²	46.3%	5.1%	25 900 €/an	3 427 €/m ²
Juvignac (22 avis)	14 055	10 km ²	1 406 h/km ²	43.7%	6%	23 130 €/an	3 002 €/m ²
Vendargues (6 avis)	7 262	9 km ²	807 h/km ²	48%	5.1%	25 340 €/an	3 424 €/m ²
Pignan (11 avis)	8 431	20 km ²	422 h/km ²	46.1%	4.3%	24 090 €/an	2 423 €/m ²
Fabrègues (2 avis)	7 447	31 km ²	240 h/km ²	48.2%	4.4%	24 410 €/an	2 726 €/m ²

Avis sur la ville de Lattes



Moyenne par critère



Villes autour de Lattes

Ville	Note globale	Sécurité	Éducation	Sport Loisir	Environnement	Vie pratique
Montpellier (424 avis)	3.1	2.2	3.5	3.6	3.1	3.3
Pérols (15 avis)	3.6	3.3	3.7	3.5	4.0	3.5
Palavas-les-Flots (42 avis)	2.6	2.3	2.8	3.0	2.7	2.3
Villeneuve-lès-Maguelone (9 avis)	3.4	2.8	3.9	3.3	4.0	3.0
Lavérune (3 avis)	3.7	3.0	3.7	4.3	3.7	4.0
Saint-Jean-de-Védas (13 avis)	3.7	3.5	3.6	3.9	3.5	4.2
Castelnau-le-Lez (20 avis)	3.3	2.9	3.1	3.8	3.2	3.5
Saussan (4 avis)	3.8	3.5	3.8	3.8	4.0	3.8
Saint-Aunès (3 avis)	3.7	4.3	3.0	4.0	3.3	4.0
Clapiers (3 avis)	3.7	3.3	3.3	3.7	4.0	4.0
Le Crès (9 avis)	3.1	2.6	2.6	3.4	3.9	3.2
Juignac (22 avis)	3.2	2.9	3.3	3.1	3.2	3.4
Vendargues (6 avis)	3.5	3.5	4.0	4.2	3.0	3.0
Pignan (11 avis)	3.6	3.7	3.5	3.8	3.7	3.4
Fabrègues (2 avis)	4.7	4.5	5.0	5.0	4.5	4.5



Vous aimez votre ville ? Notez-la !

Et faites-nous part de vos remarques constructives



Avec

BIEN dans ma **VILLE** 