



Version web

Ville de Latour-en-Woëvre

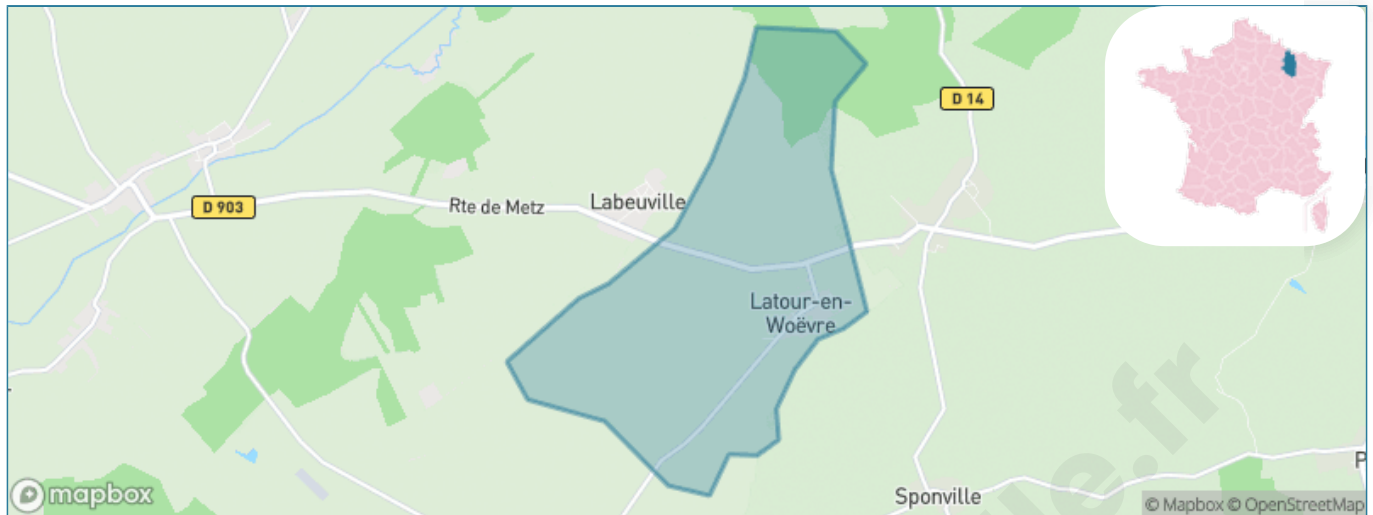
Présenté par

BIEN dans ma **VILLE** 

Sommaire

Situation géographique	3
Statistiques sur la population	4
Evolution du nombre d'habitants	4
Tranche d'âge	5
<i>0-14 ans</i>	5
<i>15-29 ans</i>	5
<i>30-44 ans</i>	5
<i>45-59 ans</i>	5
<i>60-74 ans</i>	5
<i>75-89 ans</i>	5
<i>90 ans et +</i>	5
Activité professionnelle	5
<i>Agriculteurs</i>	5
<i>Artisans, Commerçants</i>	5
<i>Cadres et sup.</i>	5
<i>Professions intermédiaires</i>	5
<i>Employé</i>	5
<i>Ouvrier</i>	5
<i>Retraité</i>	5
<i>Autres</i>	5
Niveau de diplôme	6
<i>Sans diplôme ou CEP</i>	6
<i>Brevet, BEPC, DNB</i>	6
<i>CAP-BEP ou équivalent</i>	6
<i>BAC ou équivalent</i>	6
<i>BAC+2</i>	6
<i>BAC+3 ou +4</i>	6
<i>BAC+5 ou plus</i>	6
Composition des ménages	6
<i>Couple sans enfant</i>	6
<i>Couple avec enfant(s)</i>	6
<i>Famille monoparentale</i>	6
<i>Colocation / Autre</i>	6
<i>Personnes seules</i>	6
Profils électoraux	7
<i>Premier tour</i>	7
Sécurité	8
<i>Evolution du nombre d'infractions</i>	8
<i>Pour comparer</i>	9
Services à la population	10
<i>Commerce</i>	10
<i>Éducation</i>	10
<i>Villes autour de Latour-en-Woëvre</i>	12

Situation géographique



i Informations clés

- **Région** : Grand Est
- **Département** : Meuse
- **Code postal** : 55160
- **Superficie** : 6 km²



Statistiques sur la population



Nombre d'habitants

84



Age moyen

39 ans



Pop active

58.3%



Taux chômage

8.5%



Pop densité

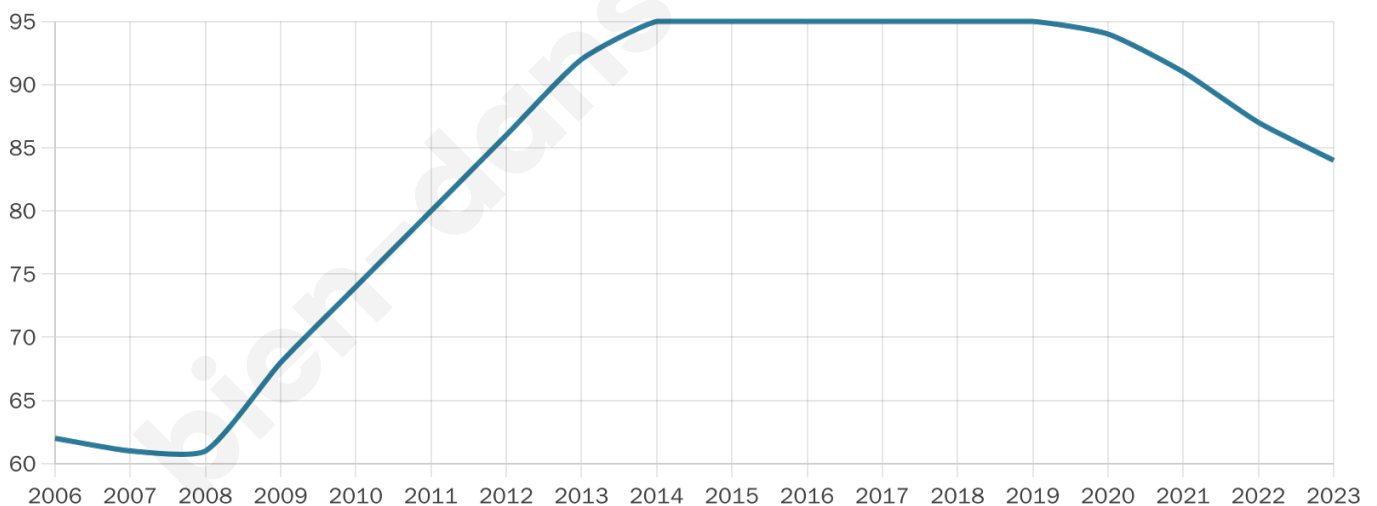
14 h/km²



Revenu moyen

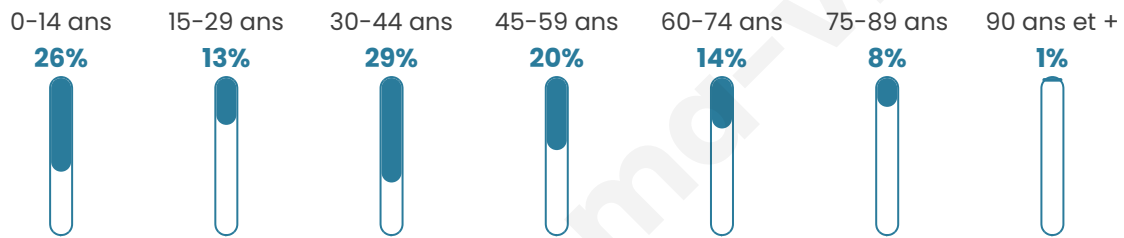
NC

Evolution du nombre d'habitants

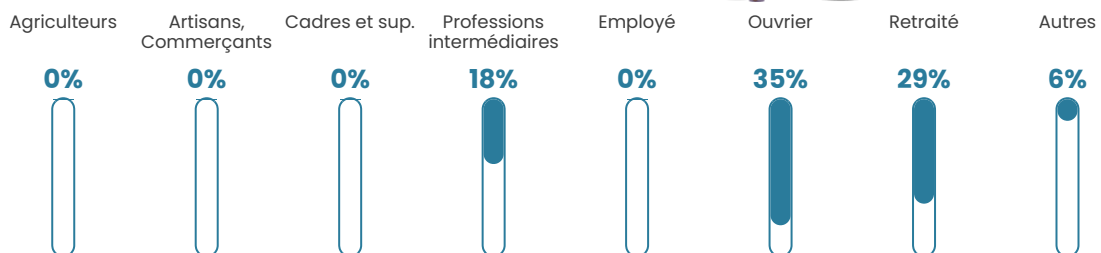


Sources : Institut national de la statistique et des études économiques (insee) selon Les dernières parutions officielles de 2024 portant sur les années 2020, 2021 et 2022.


Tranche d'âge




Activité professionnelle



Niveau de diplôme














Composition des ménages



Profils électoraux

Premier tour

	Emmanuel MACRON	39.29 %
	Marine LE PEN	39.29 %
	Jean LASSALLE	7.14 %
	Valérie PÉCRESE	5.36 %
	Éric ZEMMOUR	3.57 %
	Jean-Luc MÉLENCHON	1.79 %
	Anne HIDALGO	1.79 %
	Yannick JADOT	1.79 %
	Nathalie ARTHAUD	0.00 %
	Fabien ROUSSEL	0.00 %
	Philippe POUTOU	0.00 %
	Nicolas DUPONT- AIGNAN	0.00 %



67 inscrits

Participation : 83.58%

Votes blancs : 0.00%

Votes nuls : 0.00%

Second tour

	Emmanuel MACRON	44,64 %
	Marine LE PEN	55,36 %

67 inscrits

Participation : 86.57%

Votes blancs : 1.72%

Votes nuls : 1.72%

Sécurité



Agressions physiques / sexuelles

0



Cambriolages

0



Vols / dégradations

0



Stupéfiants

0

Evolution du nombre d'infractions



Pour comparer

(en proportion du nombre d'habitants)



Sources : Bases statistiques communale, départementale et régionale de la délinquance enregistrée par la police et la gendarmerie nationales selon les dernières parutions officielles de 2025 portant sur l'année 2024 ([data.gouv](https://data.gouv.fr)).

Agressions physiques / sexuelles : Violences sexuelles, coups et blessures volontaires intrafamiliaux, coups et blessures volontaires, autres coups, blessures volontaires et vols violents sans arme.

Cambriolages : Cambriolages de logements.

Vols : Vols avec armes, vols d'accessoires sur véhicules, vols dans les véhicules, vols de véhicules, vols sans violence contre des personnes, destructions, dégradations volontaires et escroqueries.

Stupéfiants : Trafic de stupéfiants dont (AFD) et usage de stupéfiants.

Services à la population



Commerce

Hypermarché	X <u>Conflans-en-Jarnisy</u> 10km
Supermarché	X <u>Conflans-en-Jarnisy</u> 9km
Superette	X <u>Conflans-en-Jarnisy</u> 9km
Boulangerie	X <u>Mars-la-Tour</u> 5km
Boucherie	X <u>Ville-sur-Yron</u> 6km
Restaurant	X <u>Ville-sur-Yron</u> 5km
Garage	1
Station-service	X <u>Jarny</u> 9km
Banque	X <u>Jarny</u> 9km
La poste	X <u>Hannonville-Suzémont</u> 2km
Coiffeur	X <u>Hannonville-Suzémont</u> 2km
Tabac	X <u>Jarny</u> 9km
Bars / discothèque	X <u>Mars-la-Tour</u> 5km
Bibliothèque	X <u>Jarny</u> 9km
Cinéma	X <u>Conflans-en-Jarnisy</u> 10km
Vétérinaire	X <u>Ville-sur-Yron</u> 5km



Santé

Pharmacie	X <u>Mars-la-Tour</u> 5km
Hôpital	X <u>Jarny</u> 10km
Laboratoire d'analyses médicales	X <u>Jarny</u> 10km
Etablissement pour handicapé	X <u>Lachaussée</u> 5km
EHPA	X <u>Mars-la-Tour</u> 6km
Médecin	X <u>Jarny</u> 9km
Dentiste	X <u>Mars-la-Tour</u> 6km
Chirurgien	X <u>Val de Briey</u> 20km
Dermatologue	X <u>Val de Briey</u> 20km
Anesthésiste	X <u>Metz</u> 29km
Gastro-entérologue	X <u>Pont-à-Mousson</u> 26km
Gynécologue	X <u>Joeuf</u> 21km
Cancérologue	X <u>Thionville</u> 40km
Neurologue	X <u>Metz</u> 26km
Ophthalmologue	X <u>Jouy-aux-Arches</u> 20km
ORL	X <u>Scy-Chazelles</u> 23km
Cardiologue	X <u>Jarny</u> 9km
Pédiatre	X <u>Val de Briey</u> 21km
Pneumologue	X <u>Pont-à-Mousson</u> 26km
Psychologue	X <u>Novéant-sur-Moselle</u> 18km
Radiologue	X <u>Val de Briey</u> 21km
Rhumatologue	X <u>Joeuf</u> 21km
Sage-femme	X <u>Jarny</u> 10km



Éducation

Crèche	X <u>Jarny</u> 8km
Ecole maternelle Public	X <u>Jarny</u> 9km
Ecole maternelle Privé	X <u>Sainte-Ruffine</u> 20km
Ecole primaire Public	X <u>Mars-la-Tour</u> 5km
Ecole primaire Privé	X <u>Moyeuvre-Grande</u> 25km
Collège Public	X <u>Jarny</u> 10km
Collège Privé	X <u>Val de Briey</u> 21km
Lycée Public	X <u>Jarny</u> 9km
Lycée Privé	X <u>Val de Briey</u> 21km

Sources : Base Sirene des entreprises et de leurs établissements selon les dernières parutions officielles de 2025 portant sur l'année 2024 ([data.gouv](#)). Liste, localisation et tarifs des professionnels de santé selon les dernières parutions officielles de 2025 portant sur l'année

2024 ([opendatasoft](#)) et FINISS Extraction du Fichier des établissements selon les dernières parutions officielles de 2025 portant sur l'année 2024 ([data.gouv](#)). Adresse et géolocalisation des établissements d'enseignement du premier et second degrés selon les dernières parutions officielles de 2025 portant sur l'année 2024 ([data.education.gouv](#))

bien-dans-ma-ville.fr

Villes autour de Latour-en-Woèvre

Ville	Habitants	Superficie	Pop densité	Pop active	Taux chômage	Revenu moyen	Prix immobilier
Sponville (1 avis)	108	7 km ²	15 h/km ²	51.9%	4.6%	24 810 €/an	1 259 €/m ²
Hannonville-Suzémont	262	8 km ²	33 h/km ²	53.4%	5%	23 220 €/an	988 €/m ²
Labeuville	139	9 km ²	15 h/km ²	43.2%	2.9%	22 610 €/an	563 €/m ²
Jonville-en-Woèvre	143	10 km ²	14 h/km ²	39.9%	2.1%	23 170 €/an	699 €/m ²
Xonville	108	7 km ²	15 h/km ²	46.3%	5.6%	21 360 €/an	896 €/m ²
Puxieux	221	5 km ²	44 h/km ²	57.5%	6.3%	25 570 €/an	1 110 €/m ²
Brainville	167	9 km ²	19 h/km ²	48.5%	3%	25 090 €/an	1 048 €/m ²
Allamont	156	9 km ²	17 h/km ²	51.3%	7.1%	24 650 €/an	974 €/m ²
Ville-sur-Yron	293	11 km ²	27 h/km ²	49.1%	4.8%	24 660 €/an	842 €/m ²
Lachaussée	271	27 km ²	10 h/km ²	53.9%	3%	23 800 €/an	740 €/m ²
Doncourt-aux-Templiers	74	6 km ²	12 h/km ²	43.2%	9.5%	NC	800 €/m ²
Mars-la-Tour	875	12 km ²	73 h/km ²	48.6%	4.6%	24 010 €/an	1 392 €/m ²
Harville	112	5 km ²	22 h/km ²	49.1%	2.7%	21 980 €/an	947 €/m ²
Moulotte (1 avis)	87	5 km ²	17 h/km ²	54%	4.6%	NC	NC
Hagéville	111	8 km ²	14 h/km ²	56.8%	3.6%	25 450 €/an	1 503 €/m ²

bien-dans-ma-ville.fr



Vous aimez votre ville ? Notez-la !

Et faites-nous part de vos remarques constructives



Avec

BIEN dans ma **VILLE** 