



Version web

# Ville de Lathus-Saint- Rémy

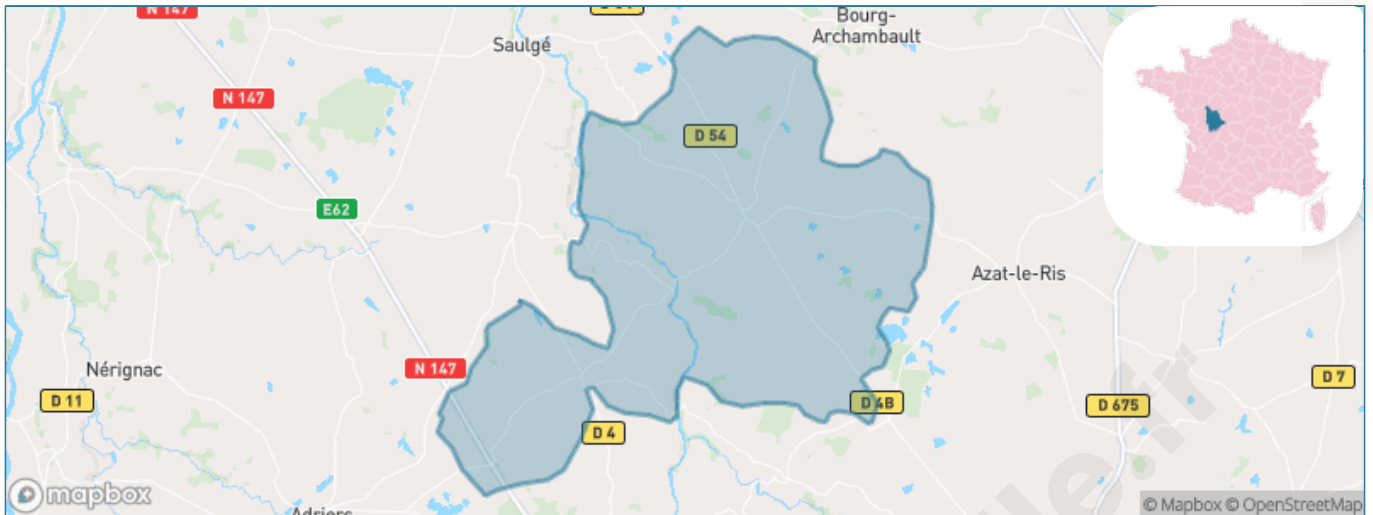
Présenté par

**BIEN** dans  
ma **VILLE** 

# Sommaire

Situation géographique .....	3
Statistiques sur la population .....	4
Evolution du nombre d'habitants .....	4
Tranche d'âge .....	5
0-14 ans .....	5
15-29 ans .....	5
30-44 ans .....	5
45-59 ans .....	5
60-74 ans .....	5
75-89 ans .....	5
90 ans et + .....	5
Activité professionnelle .....	5
Agriculteurs .....	5
Artisans, Commerçants .....	5
Cadres et sup. ....	5
Professions intermédiaires .....	5
Employé .....	5
Ouvrier .....	5
Retraité .....	5
Autres .....	5
Niveau de diplôme .....	6
Sans diplôme ou CEP .....	6
Brevet, BEPC, DNB .....	6
CAP-BEP ou équivalent .....	6
BAC ou équivalent .....	6
BAC+2 .....	6
BAC+3 ou +4 .....	6
BAC+5 ou plus .....	6
Composition des ménages .....	6
Couple sans enfant .....	6
Couple avec enfant(s) .....	6
Famille monoparentale .....	6
Colocation / Autre .....	6
Personnes seules .....	6
Profils électoraux .....	7
Premier tour .....	7
Sécurité .....	8
Evolution du nombre d'infractions .....	8
Pour comparer .....	9
Services à la population .....	10
Commerce .....	10
Éducation .....	10
Villes autour de Lathus-Saint-Rémy .....	11

# Situation géographique



## i Informations clés

- **Région** : Nouvelle-Aquitaine
- **Département** : Vienne
- **Code postal** : 86390
- **Superficie** : 98 km<sup>2</sup>



# Statistiques sur la population



Nombre d'habitants

**1 214**



Age moyen

**50 ans**



Pop active

**40.2%**



Taux chômage

**6.2%**



Pop densité

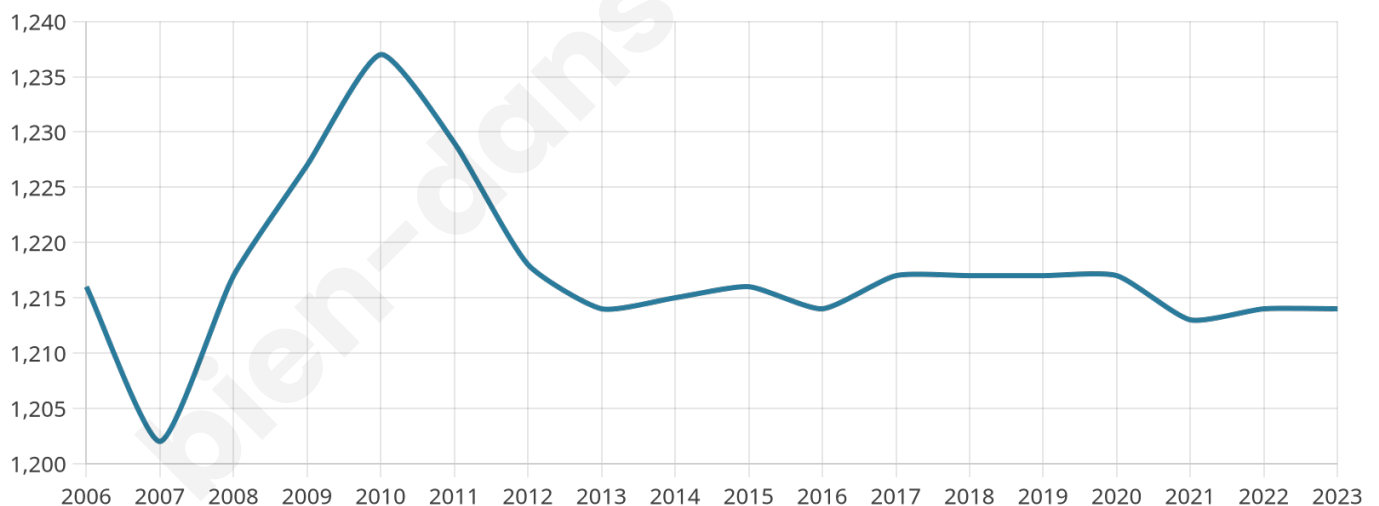
**12 h/km<sup>2</sup>**



Revenu moyen

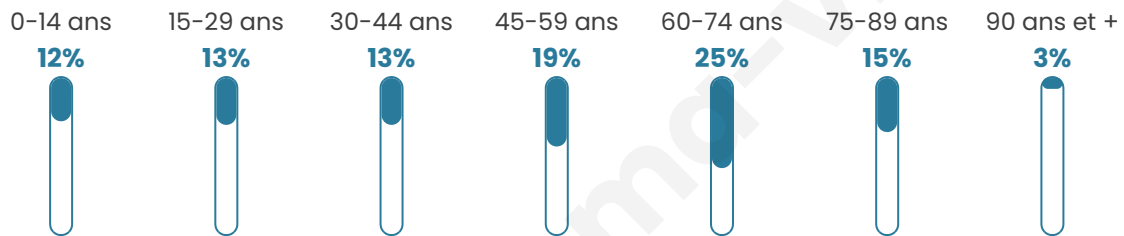
**20 150 €/an**

## Evolution du nombre d'habitants

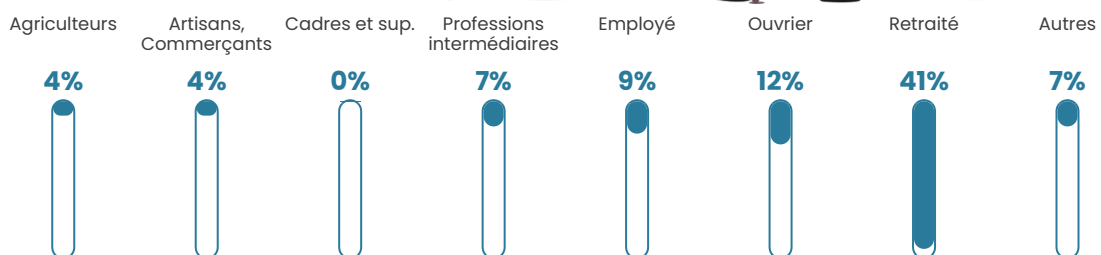


Sources : Institut national de la statistique et des études économiques (insee) selon Les dernières parutions officielles de 2024 portant sur les années 2020, 2021 et 2022.


## Tranche d'âge




## Activité professionnelle



## Niveau de diplôme



## Composition des ménages



# Profils électoraux

## Premier tour

	Emmanuel MACRON	29.45 %
	Marine LE PEN	29.03 %
	Jean-Luc MÉLENCHON	13.74 %
	Éric ZEMMOUR	7.29 %
	Valérie PÉCRESSÉ	5.89 %
	Jean LASSALLE	4.49 %
	Fabien ROUSSEL	2.81 %
	Anne HIDALGO	2.66 %
	Nicolas DUPONT-AIGNAN	1.82 %
	Yannick JADOT	1.68 %
	Philippe POUTOU	0.84 %
	Nathalie ARTHAUD	0.28 %



### 961 inscrits

Participation : 75.55%

Votes blancs : 1.24%

Votes nuls : 0.55%

## Second tour

	Emmanuel MACRON	48,29 %
	Marine LE PEN	51,71 %

### 962 inscrits

Participation : 76.61%

Votes blancs : 6.65%

Votes nuls : 2.04%

# Sécurité



Agressions physiques / sexuelles

0



Cambriolages

0



Vols / dégradations

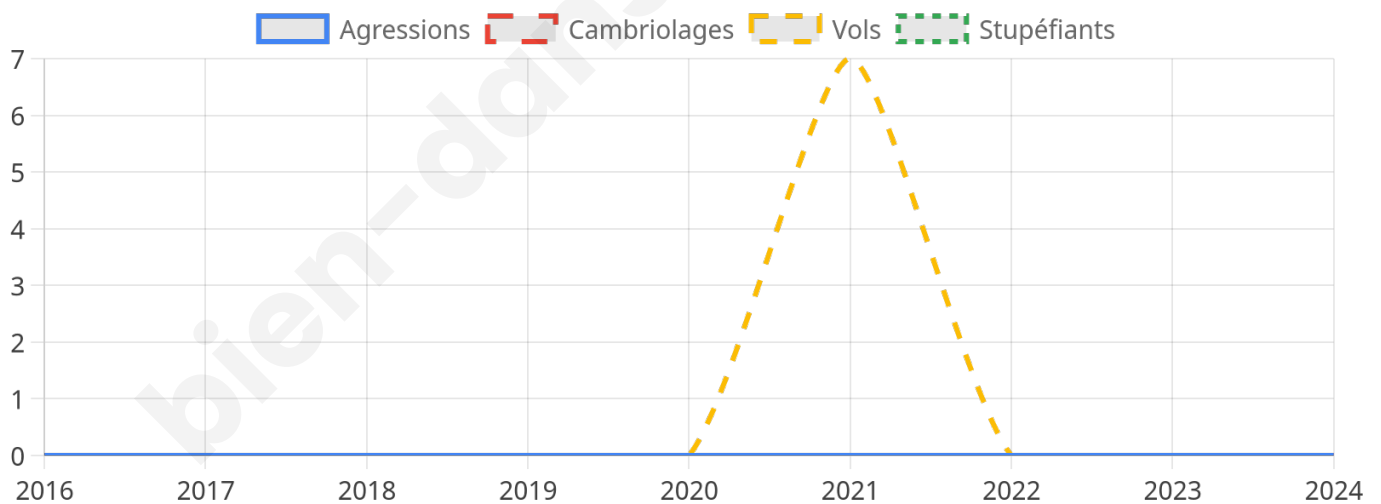
0



Stupéfiants

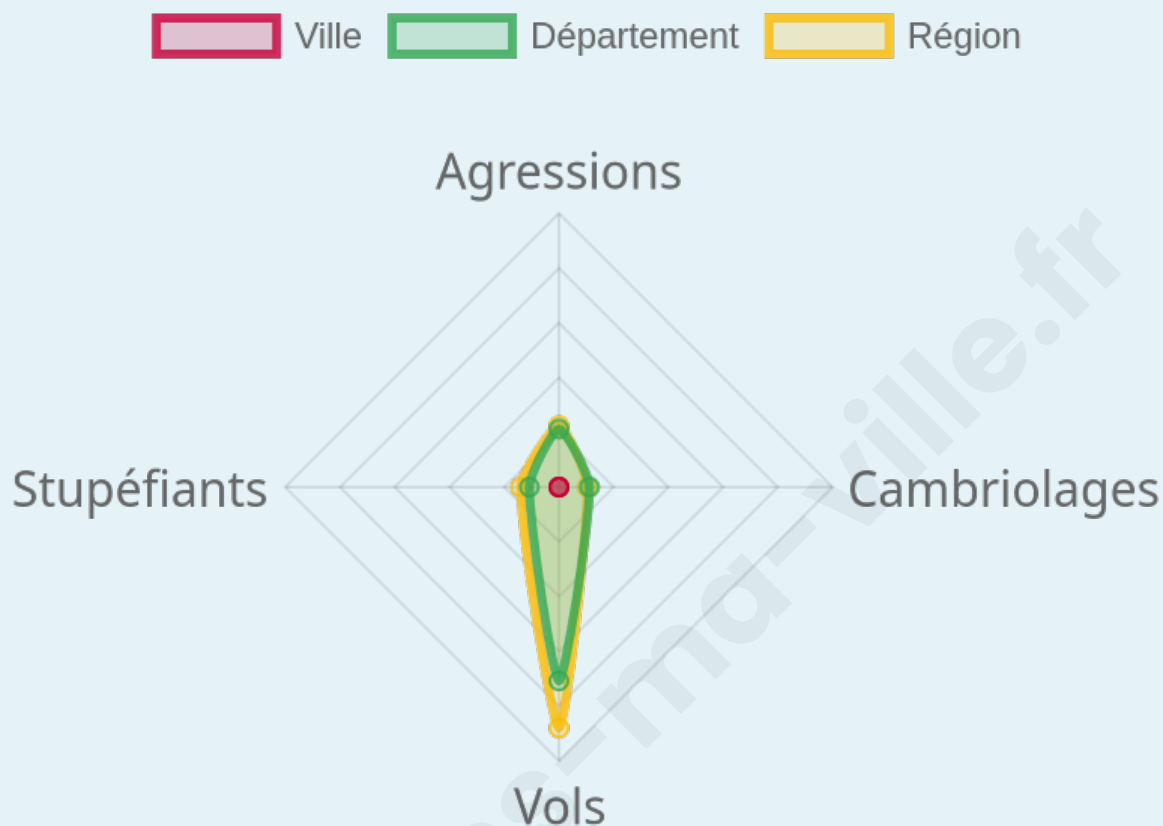
0

## Evolution du nombre d'infractions



## Pour comparer

(en proportion du nombre d'habitants)



Sources : Bases statistiques communale, départementale et régionale de la délinquance enregistrée par la police et la gendarmerie nationales selon les dernières parutions officielles de 2025 portant sur l'année 2024 ([data.gouv](https://data.gouv.fr)).

Agressions physiques / sexuelles : Violences sexuelles, coups et blessures volontaires intrafamiliaux, coups et blessures volontaires, autres coups, blessures volontaires et vols violents sans arme.

Cambriolages : Cambriolages de logements.

Vols : Vols avec armes, vols d'accessoires sur véhicules, vols dans les véhicules, vols de véhicules, vols sans violence contre des personnes, destructions, dégradations volontaires et escroqueries.

Stupéfiants : Trafic de stupéfiants dont (AFD) et usage de stupéfiants.

# Services à la population



## Commerce

Hypermarché	X <a href="#">Montmorillon</a> 12km
Supermarché	X <a href="#">Montmorillon</a> 11km
Superette	X <a href="#">Saulgé</a> 8km
Boulangerie	<b>2</b>
Boucherie	X <a href="#">Val-d'Oire-et-Gartempe</a> 12km
Restaurant	<b>1</b>
Garage	<b>2</b>
Station-service	X <a href="#">Val-d'Oire-et-Gartempe</a> 12km
Banque	<b>1</b>
La poste	X <a href="#">Montmorillon</a> 12km
Coiffeur	<b>3</b>
Tabac	X <a href="#">Montmorillon</a> 12km
Bars / discothèque	<b>1</b>
Bibliothèque	X <a href="#">Montmorillon</a> 12km
Cinéma	X <a href="#">Le Dorat</a> 16km
Vétérinaire	X <a href="#">Montmorillon</a> 12km



## Santé

Pharmacie	X <a href="#">Val-d'Oire-et-Gartempe</a> 12km
Hôpital	X <a href="#">Montmorillon</a> 13km
Laboratoire d'analyses médicales	X <a href="#">Montmorillon</a> 12km
Etablissement pour handicapé	X <a href="#">Montmorillon</a> 12km
EHPA	<b>1</b>
Médecin	<b>1</b>
Dentiste	X <a href="#">Montmorillon</a> 12km
Chirurgien	X <a href="#">Saint-Julien-l'Ars</a> 41km
Dermatologue	X <a href="#">Le Blanc</a> 34km
Anesthésiste	X <a href="#">Poitiers</a> 52km
Gastro-entérologue	X <a href="#">Saint-Julien-l'Ars</a> 43km
Gynécologue	X <a href="#">Saint-Junien</a> 50km
Cancérologue	X <a href="#">Poitiers</a> 51km
Neurologue	X <a href="#">Poitiers</a> 51km
Ophtalmologue	X <a href="#">Bellac</a> 25km
ORL	X <a href="#">Montmorillon</a> 12km
Cardiologue	X <a href="#">Poitiers</a> 51km
Pédiatre	X <a href="#">Civaux</a> 26km
Pneumologue	X <a href="#">Poitiers</a> 52km
Psychologue	X <a href="#">Saint-Sulpice-les-Feuilles</a> 31km
Radiologue	X <a href="#">Bellac</a> 25km
Rhumatologue	X <a href="#">Saint-Benoît</a> 53km
Sage-femme	X <a href="#">Montmorillon</a> 12km



## Éducation

Crèche	X <a href="#">Montmorillon</a> 12km
Ecole maternelle Public	X <a href="#">Montmorillon</a> 12km
Ecole maternelle Privé	X <a href="#">Limoges</a> 60km
Ecole primaire Public	<b>1</b>
Ecole primaire Privé	X <a href="#">Brigueil-le-Chantre</a> 12km
Collège Public	X <a href="#">Montmorillon</a> 12km
Collège Privé	X <a href="#">Montmorillon</a> 12km
Lycée Public	X <a href="#">Montmorillon</a> 12km
Lycée Privé	X <a href="#">Saint-Pierre-de-Maillé</a> 40km

Sources : Base Sirene des entreprises et de leurs établissements selon les dernières parutions officielles de 2025 portant sur l'année 2024 ([data.gouv](#)). Liste, localisation et tarifs des professionnels de santé selon les dernières parutions officielles de 2025 portant sur l'année 2024 ([opendatasoft](#)) et FINISS Extraction du Fichier des établissements selon les dernières parutions officielles de 2025 portant sur l'année 2024 ([data.gouv](#)). Adresse et géolocalisation des établissements d'enseignement du premier et second degrés selon les dernières parutions officielles de 2025 portant sur l'année 2024 ([data.education.gouv](#))

## Villes autour de Lathus-Saint-Rémy

Ville	Habitants	Superficie	Pop densité	Pop active	Taux chômage	Revenu moyen	Prix immobilier
Bourg-Archambault	170	24 km <sup>2</sup>	7 h/km <sup>2</sup>	33.5%	2.9%	20 780 €/an	522 €/m <sup>2</sup>
Plaisance	170	13 km <sup>2</sup>	13 h/km <sup>2</sup>	43.5%	5.3%	20 270 €/an	1 160 €/m <sup>2</sup>
Azat-le-Ris	241	56 km <sup>2</sup>	4 h/km <sup>2</sup>	34.4%	4.1%	18 320 €/an	709 €/m <sup>2</sup>
Saulgé	1 011	62 km <sup>2</sup>	16 h/km <sup>2</sup>	44.1%	4.5%	22 250 €/an	1 114 €/m <sup>2</sup>
Moulismes	358	29 km <sup>2</sup>	12 h/km <sup>2</sup>	46.6%	5.3%	21 130 €/an	1 046 €/m <sup>2</sup>
Saint-Léomer	172	28 km <sup>2</sup>	6 h/km <sup>2</sup>	35.5%	3.5%	19 740 €/an	569 €/m <sup>2</sup>
Val-d'Oire-et-Gartempe	1 711	121 km <sup>2</sup>	14 h/km <sup>2</sup>	35.1%	4.1%	17 830 €/an	963 €/m <sup>2</sup>
Brigueil-le-Chantre (1 avis)	455	53 km <sup>2</sup>	9 h/km <sup>2</sup>	33.4%	4.8%	18 510 €/an	675 €/m <sup>2</sup>
Oradour-Saint-Genest	367	37 km <sup>2</sup>	10 h/km <sup>2</sup>	33.5%	1.9%	18 600 €/an	849 €/m <sup>2</sup>
Tersannes	126	24 km <sup>2</sup>	5 h/km <sup>2</sup>	35.7%	1.6%	17 390 €/an	619 €/m <sup>2</sup>
Montmorillon (8 avis)	5 821	57 km <sup>2</sup>	102 h/km <sup>2</sup>	38.7%	5.3%	21 410 €/an	1 253 €/m <sup>2</sup>
Verneuil-Moustiers	118	19 km <sup>2</sup>	6 h/km <sup>2</sup>	32.2%	1.7%	18 230 €/an	2 368 €/m <sup>2</sup>
La Bazeuge	142	10 km <sup>2</sup>	14 h/km <sup>2</sup>	47.2%	4.2%	20 790 €/an	565 €/m <sup>2</sup>
Journet	366	58 km <sup>2</sup>	6 h/km <sup>2</sup>	41.8%	3%	21 520 €/an	828 €/m <sup>2</sup>
Adriers	698	68 km <sup>2</sup>	10 h/km <sup>2</sup>	41.3%	2%	19 310 €/an	782 €/m <sup>2</sup>

bien-dans-ma-ville.fr



# Vous aimez votre ville ? Notez-la !

Et faites-nous part de vos remarques constructives



Avec

**BIEN** dans  
ma **VILLE** 