



Version web

# Ville de Lastours

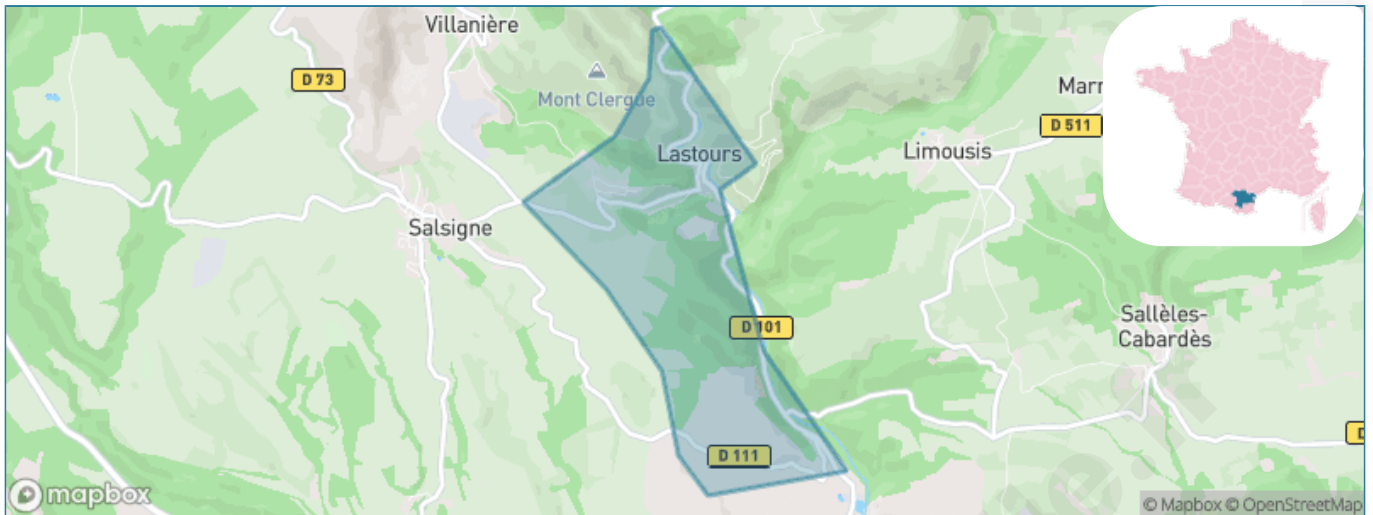
Présenté par

**BIEN** dans  
ma **VILLE** 

# Sommaire

Situation géographique .....	3
Statistiques sur la population .....	4
Evolution du nombre d'habitants .....	4
Tranche d'âge .....	5
0-14 ans .....	5
15-29 ans .....	5
30-44 ans .....	5
45-59 ans .....	5
60-74 ans .....	5
75-89 ans .....	5
90 ans et + .....	5
Activité professionnelle .....	5
Agriculteurs .....	5
Artisans, Commerçants .....	5
Cadres et sup. ....	5
Professions intermédiaires .....	5
Employé .....	5
Ouvrier .....	5
Retraité .....	5
Autres .....	5
Niveau de diplôme .....	6
Sans diplôme ou CEP .....	6
Brevet, BEPC, DNB .....	6
CAP-BEP ou équivalent .....	6
BAC ou équivalent .....	6
BAC+2 .....	6
BAC+3 ou +4 .....	6
BAC+5 ou plus .....	6
Composition des ménages .....	6
Couple sans enfant .....	6
Couple avec enfant(s) .....	6
Famille monoparentale .....	6
Colocation / Autre .....	6
Personnes seules .....	6
Profils électoraux .....	7
Premier tour .....	7
Sécurité .....	8
Evolution du nombre d'infractions .....	8
Pour comparer .....	9
Services à la population .....	10
Commerce .....	10
Éducation .....	10
Villes autour de Lastours .....	12

# Situation géographique



## i Informations clés

- **Région** : Occitanie
- **Département** : Aude
- **Code postal** : 11600
- **Superficie** : 2 km<sup>2</sup>



# Statistiques sur la population



Nombre d'habitants

**144**



Age moyen

**46 ans**



Pop active

**45.8%**



Taux chômage

**12.4%**



Pop densité

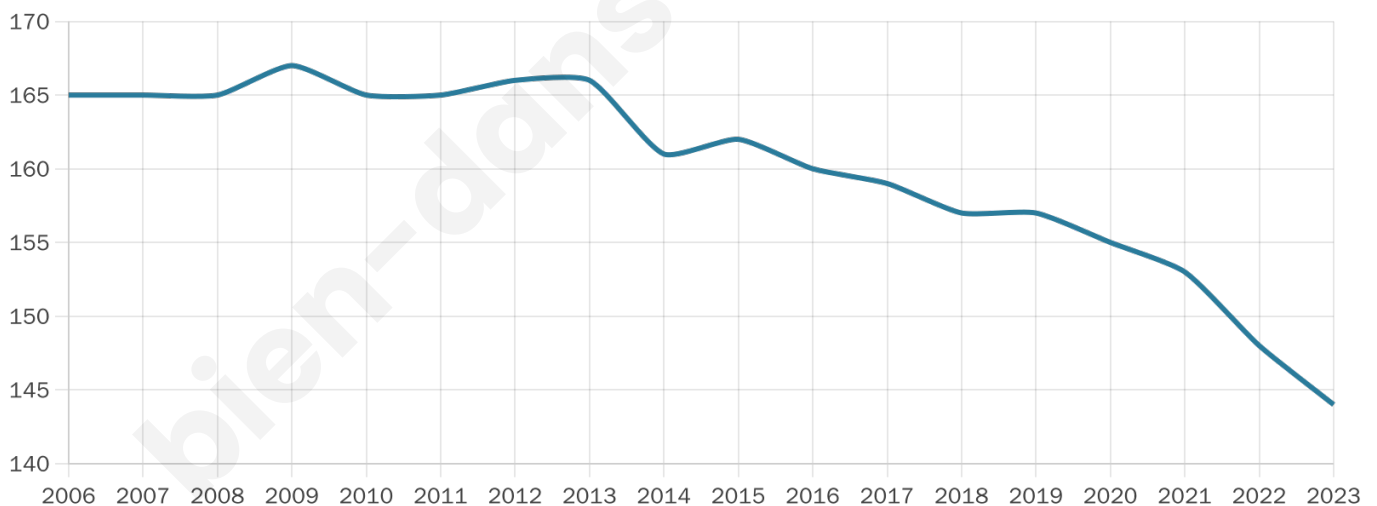
**72 h/km<sup>2</sup>**



Revenu moyen

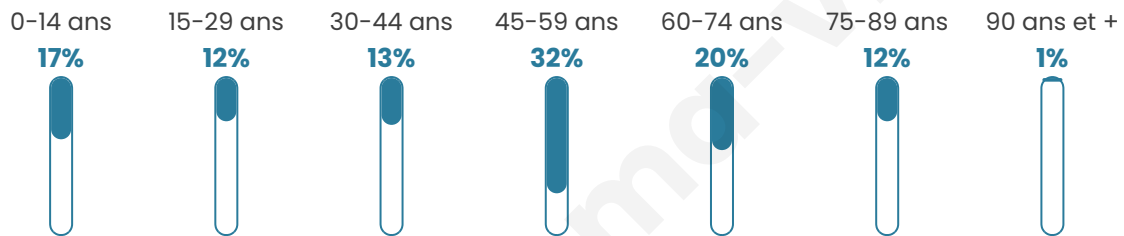
**19 040 €/an**

## Evolution du nombre d'habitants

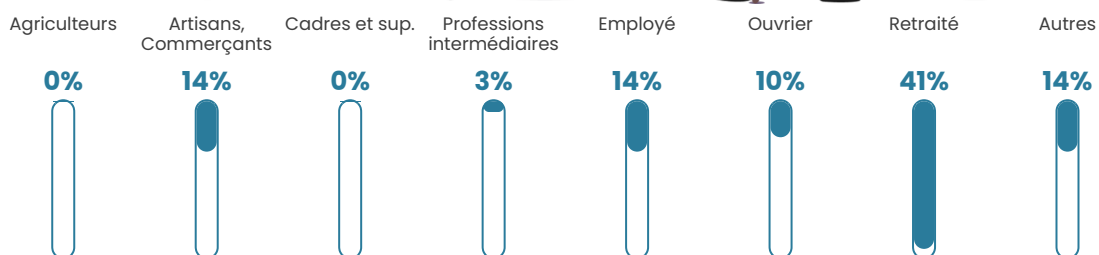


Sources : Institut national de la statistique et des études économiques (insee) selon Les dernières parutions officielles de 2024 portant sur les années 2020, 2021 et 2022.

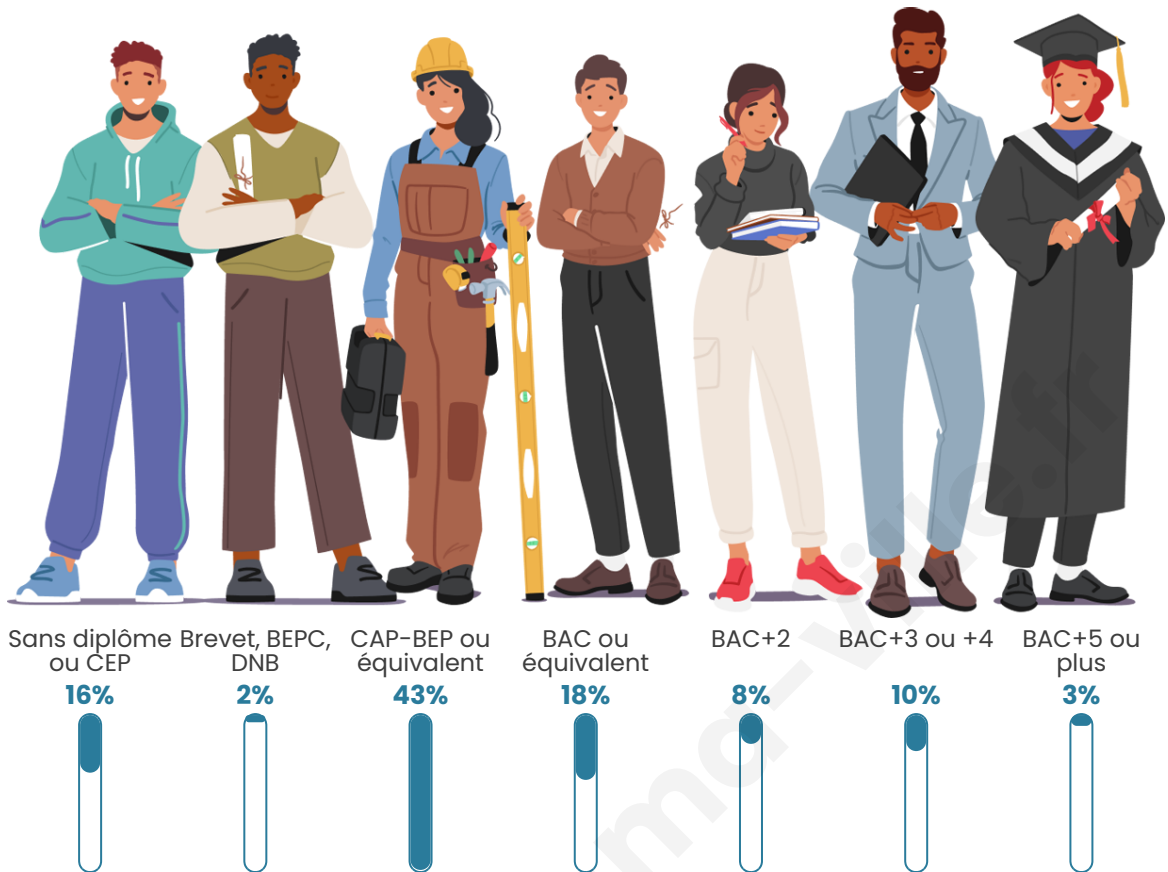
## Tranche d'âge




## Activité professionnelle



## Niveau de diplôme














## Composition des ménages



# Profils électoraux

## Premier tour

	Jean-Luc MÉLENCHON	24.24 %
	Marine LE PEN	19.70 %
	Jean LASSALLE	12.12 %
	Emmanuel MACRON	10.61 %
	Éric ZEMMOUR	10.61 %
	Nathalie ARTHAUD	6.06 %
	Fabien ROUSSEL	6.06 %
	Valérie PÉCRESE	6.06 %
	Anne HIDALGO	3.03 %
	Yannick JADOT	1.52 %
	Philippe POUTOU	0.00 %
	Nicolas DUPONT- AIGNAN	0.00 %



### 101 inscrits

Participation : 69.31%

Votes blancs : 5.71%

Votes nuls : 0.00%

## Second tour

	Emmanuel MACRON	36,54 %
	Marine LE PEN	63,46 %

### 101 inscrits

Participation : 65.35%

Votes blancs : 21.21%

Votes nuls : 0%

# Sécurité



Agressions physiques / sexuelles

0



Cambriolages

0



Vols / dégradations

0



Stupéfiants

0

## Evolution du nombre d'infractions



## Pour comparer

(en proportion du nombre d'habitants)



Sources : Bases statistiques communale, départementale et régionale de la délinquance enregistrée par la police et la gendarmerie nationales selon les dernières parutions officielles de 2025 portant sur l'année 2024 ([data.gouv](https://data.gouv.fr)).

Agressions physiques / sexuelles : Violences sexuelles, coups et blessures volontaires intrafamiliaux, coups et blessures volontaires, autres coups, blessures volontaires et vols violents sans arme.

Cambriolages : Cambriolages de logements.

Vols : Vols avec armes, vols d'accessoires sur véhicules, vols dans les véhicules, vols de véhicules, vols sans violence contre des personnes, destructions, dégradations volontaires et escroqueries.

Stupéfiants : Trafic de stupéfiants dont (AFD) et usage de stupéfiants.

# Services à la population



## Commerce

Hypermarché	X <u>Carcassonne</u> 11km
Supermarché	X <u>Carcassonne</u> 11km
Superette	X <u>Salsigne</u> 2km
Boulangerie	<b>1</b>
Boucherie	X <u>Villeneuve-Minervo</u> 7km
Restaurant	<b>2</b>
Garage	X <u>Mas-Cabardès</u> 4km
Station-service	X <u>Villeneuve-Minervo</u> 7km
Banque	X <u>Carcassonne</u> 11km
La poste	X <u>Conques-sur-Orbiel</u> 7km
Coiffeur	X <u>Villeneuve-Minervo</u> 7km
Tabac	X <u>Villegailhenc</u> 8km
Bars / discothèque	<b>1</b>
Bibliothèque	X <u>Carcassonne</u> 12km
Cinéma	X <u>Carcassonne</u> 13km
Vétérinaire	X <u>Villemoustaussou</u> 9km



## Santé

Pharmacie	X <u>Villeneuve-Minervo</u> 7km
Hôpital	X <u>Carcassonne</u> 13km
Laboratoire d'analyses médicales	X <u>Carcassonne</u> 11km
Etablissement pour handicapé	X <u>Cuxac-Cabardès</u> 9km
EHPA	X <u>Villalier</u> 9km
Médecin	X <u>Villeneuve-Minervo</u> 7km
Dentiste	X <u>Villeneuve-Minervo</u> 7km
Chirurgien	X <u>Carcassonne</u> 13km
Dermatologue	X <u>Carcassonne</u> 13km
Anesthésiste	X <u>Carcassonne</u> 14km
Gastro-entérologue	X <u>Laure-Minervo</u> 13km
Gynécologue	X <u>Carcassonne</u> 13km
Cancérologue	X <u>Castres</u> 32km
Neurologue	X <u>Laure-Minervo</u> 13km
Ophthalmologue	X <u>Carcassonne</u> 13km
ORL	X <u>Malves-en-Minervo</u> 11km
Cardiologue	X <u>Villegailhenc</u> 7km
Pédiatre	X <u>Carcassonne</u> 12km
Pneumologue	X <u>Castres</u> 32km
Psychologue	X <u>Pezens</u> 13km
Radiologue	X <u>Carcassonne</u> 14km
Rhumatologue	X <u>Laure-Minervo</u> 13km
Sage-femme	X <u>Villegly</u> 7km



## Éducation

Crèche	X <u>Villardonnell</u> 6km
Ecole maternelle Public	X <u>Conques-sur-Orbiel</u> 7km
Ecole maternelle Privé	X <u>Toulouse</u> 80km
Ecole primaire Public	<b>1</b>
Ecole primaire Privé	X <u>Carcassonne</u> 13km
Collège Public	X <u>Cuxac-Cabardès</u> 10km
Collège Privé	X <u>Carcassonne</u> 14km
Lycée Public	X <u>Carcassonne</u> 12km
Lycée Privé	X <u>Pezens</u> 13km

Sources : Base Sirene des entreprises et de leurs établissements selon les dernières parutions officielles de 2025 portant sur l'année 2024 ([data.gouv](https://data.gouv.fr)). Liste, localisation et tarifs des professionnels de santé selon les dernières parutions officielles de 2025 portant sur l'année

2024 ([opendatasoft](#)) et FINISS Extraction du Fichier des établissements selon les dernières parutions officielles de 2025 portant sur l'année 2024 ([data.gouv](#)). Adresse et géolocalisation des établissements d'enseignement du premier et second degrés selon les dernières parutions officielles de 2025 portant sur l'année 2024 ([data.education.gouv](#))

bien-dans-ma-ville.fr

## Villes autour de Lastours

Ville	Habitants	Superficie	Pop densité	Pop active	Taux chômage	Revenu moyen	Prix immobilier
Salsigne	400	11 km <sup>2</sup>	36 h/km <sup>2</sup>	40%	5.8%	17 800 €/an	386 €/m <sup>2</sup>
Villanière (2 avis)	152	7 km <sup>2</sup>	22 h/km <sup>2</sup>	35.5%	7.2%	18 780 €/an	947 €/m <sup>2</sup>
Les Ilhes (1 avis)	64	4 km <sup>2</sup>	16 h/km <sup>2</sup>	28.1%	3.1%	NC	1 079 €/m <sup>2</sup>
Fournes-Cabardès	53	12 km <sup>2</sup>	4 h/km <sup>2</sup>	34%	7.5%	NC	656 €/m <sup>2</sup>
Limousis (1 avis)	121	9 km <sup>2</sup>	13 h/km <sup>2</sup>	53.7%	5%	21 400 €/an	776 €/m <sup>2</sup>
Mas-Cabardès	166	9 km <sup>2</sup>	18 h/km <sup>2</sup>	34.3%	4.8%	19 760 €/an	1 074 €/m <sup>2</sup>
Sallèles-Cabardès	110	6 km <sup>2</sup>	18 h/km <sup>2</sup>	38.2%	4.5%	19 760 €/an	1 554 €/m <sup>2</sup>
Trassanel	25	4 km <sup>2</sup>	6 h/km <sup>2</sup>	44%	12%	NC	583 €/m <sup>2</sup>
Villardonnel (1 avis)	515	16 km <sup>2</sup>	32 h/km <sup>2</sup>	41%	6%	20 220 €/an	842 €/m <sup>2</sup>
Roquefère	69	8 km <sup>2</sup>	9 h/km <sup>2</sup>	43.5%	7.2%	NC	2 875 €/m <sup>2</sup>
Miraval-Cabardès (2 avis)	59	12 km <sup>2</sup>	5 h/km <sup>2</sup>	32.2%	1.7%	NC	1 316 €/m <sup>2</sup>
La Tourette-Cabardès	20	5 km <sup>2</sup>	4 h/km <sup>2</sup>	45%	15%	NC	388 €/m <sup>2</sup>
Labastide-Esparbairénque	66	16 km <sup>2</sup>	4 h/km <sup>2</sup>	33.3%	4.5%	NC	451 €/m <sup>2</sup>
Aragon (1 avis)	487	20 km <sup>2</sup>	24 h/km <sup>2</sup>	44.6%	4.5%	22 650 €/an	1 675 €/m <sup>2</sup>
Villeneuve-Minervoises (2 avis)	979	23 km <sup>2</sup>	43 h/km <sup>2</sup>	38.4%	4.7%	20 160 €/an	1 182 €/m <sup>2</sup>

bien-dans-ma-ville.fr



# **Vous aimez votre ville ? Notez-la !**

Et faites-nous part de vos remarques constructives



Avec

**BIEN** dans ma **VILLE** 