



Version web

# Ville de Lassicourt

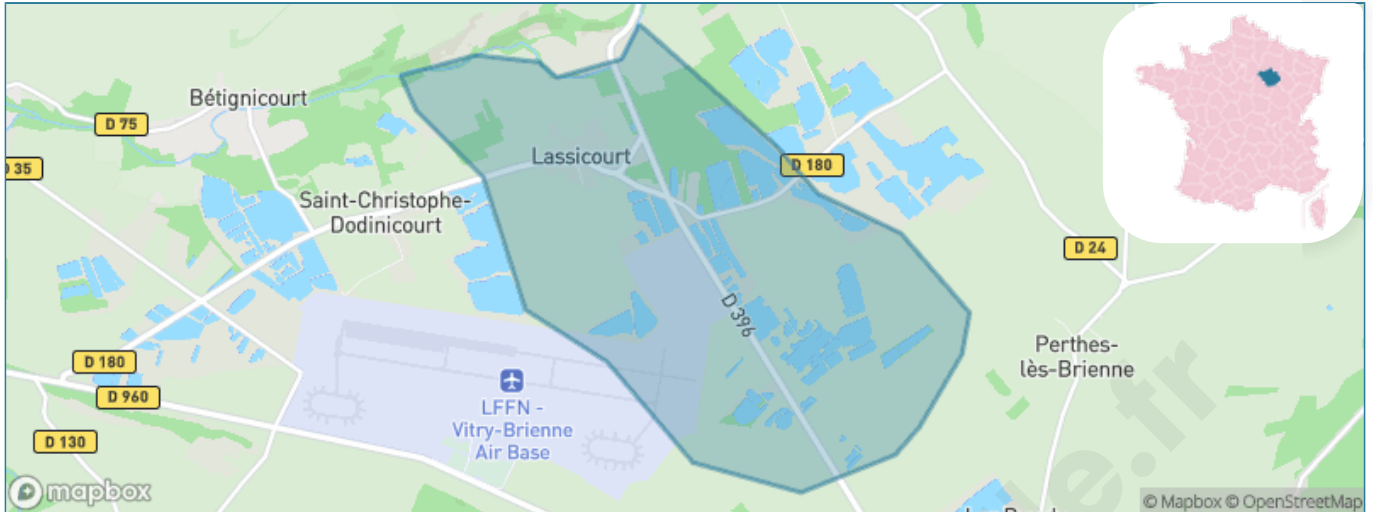
Présenté par

**BIEN** dans  
ma **VILLE** 

# Sommaire

Situation géographique .....	3
Statistiques sur la population .....	4
Evolution du nombre d'habitants .....	4
Tranche d'âge .....	5
0-14 ans .....	5
15-29 ans .....	5
30-44 ans .....	5
45-59 ans .....	5
60-74 ans .....	5
75-89 ans .....	5
90 ans et + .....	5
Activité professionnelle .....	5
Agriculteurs .....	5
Artisans, Commerçants .....	5
Cadres et sup. ....	5
Professions intermédiaires .....	5
Employé .....	5
Ouvrier .....	5
Retraité .....	5
Autres .....	5
Niveau de diplôme .....	6
Sans diplôme ou CEP .....	6
Brevet, BEPC, DNB .....	6
CAP-BEP ou équivalent .....	6
BAC ou équivalent .....	6
BAC+2 .....	6
BAC+3 ou +4 .....	6
BAC+5 ou plus .....	6
Composition des ménages .....	6
Couple sans enfant .....	6
Couple avec enfant(s) .....	6
Famille monoparentale .....	6
Colocation / Autre .....	6
Personnes seules .....	6
Profils électoraux .....	7
Premier tour .....	7
Sécurité .....	8
Evolution du nombre d'infractions .....	8
Pour comparer .....	9
Services à la population .....	10
Commerce .....	10
Éducation .....	10
Villes autour de Lassicourt .....	12

# Situation géographique



## i Informations clés

- **Région** : Grand Est
- **Département** : Aube
- **Code postal** : 10500
- **Superficie** : 7 km<sup>2</sup>



# Statistiques sur la population



Nombre d'habitants

**55**



Age moyen

**43 ans**



Pop active

**47.3%**



Taux chômage

**5.4%**



Pop densité

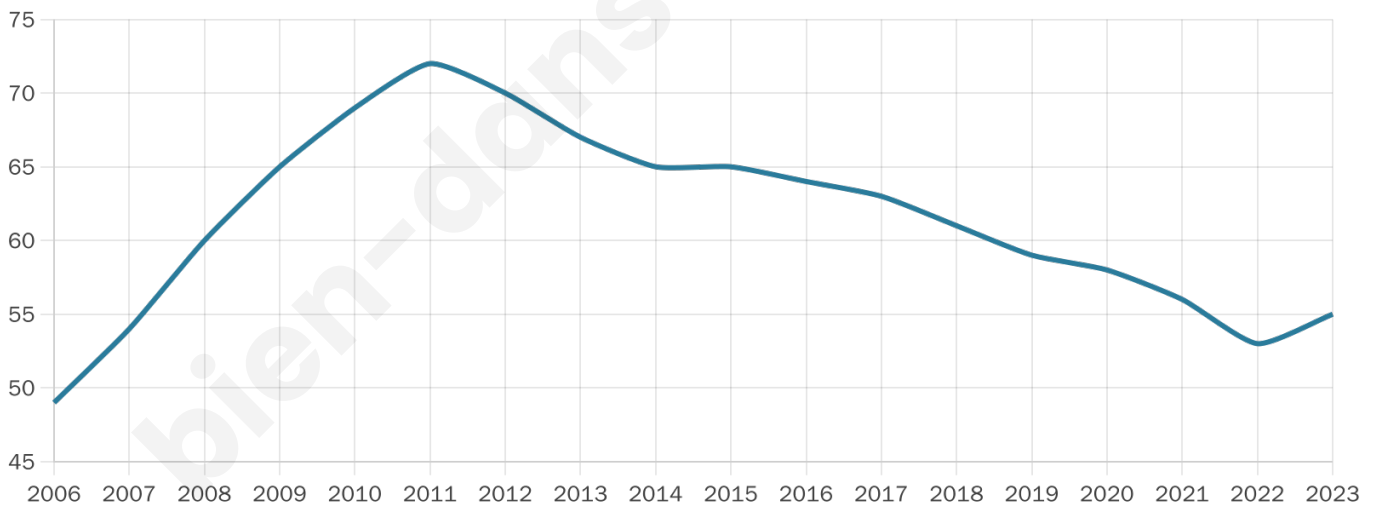
**8 h/km<sup>2</sup>**



Revenu moyen

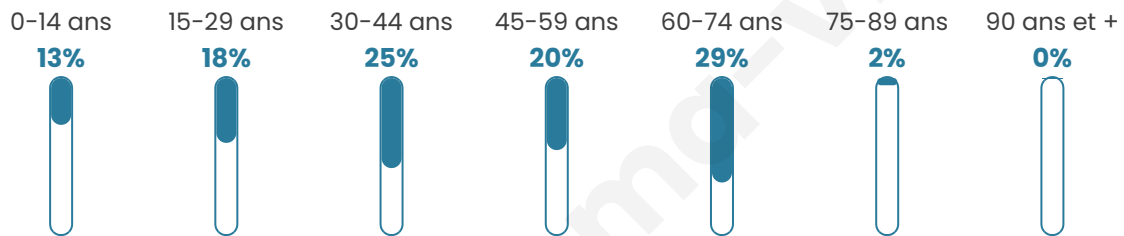
**NC**

## Evolution du nombre d'habitants

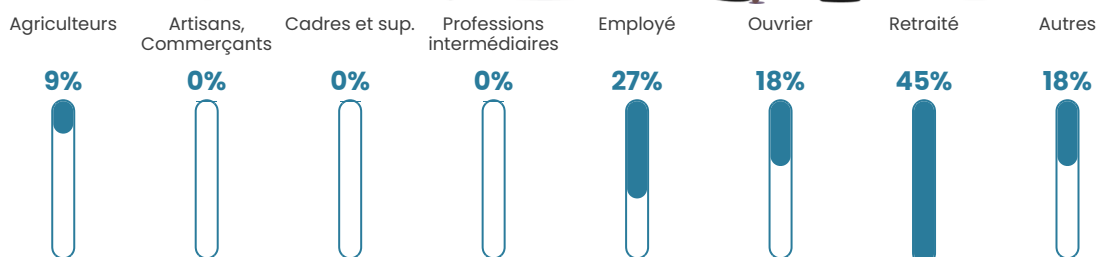


Sources : Institut national de la statistique et des études économiques (insee) selon Les dernières parutions officielles de 2024 portant sur les années 2020, 2021 et 2022.


## Tranche d'âge




## Activité professionnelle



## Niveau de diplôme















## Composition des ménages



# Profils électoraux

## Premier tour

	Marine LE PEN	57.14 %
	Emmanuel MACRON	17.14 %
	Éric ZEMMOUR	8.57 %
	Jean-Luc MÉLENCHON	8.57 %
	Valérie PÉCRESE	5.71 %
	Anne HIDALGO	2.86 %
	Nathalie ARTHAUD	0.00 %
	Fabien ROUSSEL	0.00 %
	Jean LASSALLE	0.00 %
	Yannick JADOT	0.00 %
	Philippe POUTOU	0.00 %
	Nicolas DUPONT- AIGNAN	0.00 %



### 43 inscrits

Participation : 83.72%

Votes blancs : 2.78%

Votes nuls : 0.00%

## Second tour

	Emmanuel MACRON	38,89 %
	Marine LE PEN	61,11 %

### 43 inscrits

Participation : 93.02%

Votes blancs : 7.5%

Votes nuls : 2.5%

# Sécurité



Agressions physiques / sexuelles

0



Cambriolages

0



Vols / dégradations

0



Stupéfiants

0

## Evolution du nombre d'infractions



## Pour comparer

(en proportion du nombre d'habitants)



Sources : Bases statistiques communale, départementale et régionale de la délinquance enregistrée par la police et la gendarmerie nationales selon les dernières parutions officielles de 2025 portant sur l'année 2024 ([data.gouv](https://data.gouv.fr)).

Agressions physiques / sexuelles : Violences sexuelles, coups et blessures volontaires intrafamiliaux, coups et blessures volontaires, autres coups, blessures volontaires et vols violents sans arme.

Cambriolages : Cambriolages de logements.

Vols : Vols avec armes, vols d'accessoires sur véhicules, vols dans les véhicules, vols de véhicules, vols sans violence contre des personnes, destructions, dégradations volontaires et escroqueries.

Stupéfiants : Trafic de stupéfiants dont (AFD) et usage de stupéfiants.

# Services à la population



## Commerce

Hypermarché	X <u>Brienne-le-Château</u> 6km
Supermarché	X <u>Brienne-le-Château</u> 6km
Superette	X <u>Brienne-le-Château</u> 6km
Boulangerie	X <u>Brienne-le-Château</u> 6km
Boucherie	X <u>Chalette-sur-Voire</u> 5km
Restaurant	X <u>Précy-Saint-Martin</u> 2km
Garage	X <u>Brienne-le-Château</u> 5km
Station-service	X <u>Lesmont</u> 5km
Banque	X <u>Brienne-le-Château</u> 6km
La poste	X <u>Vallentigny</u> 8km
Coiffeur	X <u>Saint-Léger-sous-Brienne</u> 2km
Tabac	X <u>La Porte du Der</u> 21km
Bars / discothèque	X <u>Rosnay-l'Hôpital</u> 2km
Bibliothèque	X <u>Vendeuvre-sur-Barse</u> 23km
Cinéma	X <u>Bar-sur-Aube</u> 29km
Vétérinaire	X <u>Précy-Saint-Martin</u> 4km



## Santé

Pharmacie	X <u>Brienne-le-Château</u> 6km
Hôpital	X <u>Bar-sur-Aube</u> 29km
Laboratoire d'analyses médicales	X <u>Brienne-le-Château</u> 6km
Etablissement pour handicapé	X <u>Brienne-le-Château</u> 6km
EHPA	X <u>Brienne-le-Château</u> 6km
Médecin	X <u>Brienne-le-Château</u> 6km
Dentiste	X <u>Brienne-le-Château</u> 6km
Chirurgien	X <u>Saint-Julien-les-Villas</u> 34km
Dermatologue	X <u>Troyes</u> 35km
Anesthésiste	X <u>Troyes</u> 34km
Gastro-entérologue	X <u>Bar-sur-Aube</u> 29km
Gynécologue	X <u>Vitry-le-François</u> 32km
Cancérologue	X <u>Bezannes</u> 93km
Neurologue	X <u>Troyes</u> 36km
Ophthalmologue	X <u>Soulaines-Dhuys</u> 20km
ORL	X <u>Bar-sur-Aube</u> 29km
Cardiologue	X <u>Frignicourt</u> 30km
Pédiatre	X <u>Saint-Julien-les-Villas</u> 34km
Pneumologue	X <u>Tonnerre</u> 76km
Psychologue	X <u>Troyes</u> 34km
Radiologue	X <u>Vitry-le-François</u> 31km
Rhumatologue	X <u>Vitry-le-François</u> 32km
Sage-femme	X <u>Dienville</u> 11km



## Éducation

Crèche	X <u>Brienne-le-Château</u> 6km
Ecole maternelle Public	X <u>Piney</u> 15km
Ecole maternelle Privé	X <u>Domrémy-la-Pucelle</u> 88km
Ecole primaire Public	X <u>Lesmont</u> 5km
Ecole primaire Privé	X <u>Bar-sur-Aube</u> 28km
Collège Public	X <u>Brienne-le-Château</u> 7km
Collège Privé	X <u>Vitry-le-François</u> 32km
Lycée Public	X <u>Bar-sur-Aube</u> 29km
Lycée Privé	X <u>Arcis-sur-Aube</u> 28km

Sources : Base Sirene des entreprises et de leurs établissements selon les dernières parutions officielles de 2025 portant sur l'année 2024 ([data.gouv](https://data.gouv.fr)). Liste, localisation et tarifs des professionnels de santé selon les dernières parutions officielles de 2025 portant sur l'année 2024 ([opendatasoft](https://opendatasoft.com)) et FINESS Extraction du Fichier des établissements selon les dernières parutions officielles de 2025 portant sur l'année 2024 ([data.gouv](https://data.gouv.fr)). Adresse et géolocalisation des établissements d'enseignement du premier et second degrés selon les dernières parutions officielles de 2025 portant sur l'année 2024 ([data.education.gouv](https://data.education.gouv.fr))

bien-dans-ma-ville.fr

## Villes autour de Lassicourt

Ville	Habitants	Superficie	Pop densité	Pop active	Taux chômage	Revenu moyen	Prix immobilier
Saint-Christophe-Dodinicourt	31	4 km <sup>2</sup>	8 h/km <sup>2</sup>	45.2%	3.2%	NC	NC
Rosnay-l'Hôpital	156	12 km <sup>2</sup>	13 h/km <sup>2</sup>	51.9%	7.7%	23 150 €/an	NC
Bétignicourt	31	3 km <sup>2</sup>	10 h/km <sup>2</sup>	48.4%	9.7%	NC	NC
Perthes-lès-Brienne	61	3 km <sup>2</sup>	20 h/km <sup>2</sup>	50.8%	0%	NC	NC
Précy-Saint-Martin	177	6 km <sup>2</sup>	30 h/km <sup>2</sup>	40.7%	6.8%	22 540 €/an	NC
Chalette-sur-Voire	134	5 km <sup>2</sup>	27 h/km <sup>2</sup>	50%	3.7%	23 510 €/an	NC
Courcelles-sur-Voire	22	4 km <sup>2</sup>	6 h/km <sup>2</sup>	59.1%	4.5%	NC	NC
Blignicourt	40	4 km <sup>2</sup>	10 h/km <sup>2</sup>	57.5%	2.5%	NC	NC
Yèvres-le-Petit	55	8 km <sup>2</sup>	7 h/km <sup>2</sup>	41.8%	1.8%	NC	951 €/m <sup>2</sup>
Braux	114	15 km <sup>2</sup>	8 h/km <sup>2</sup>	43.9%	5.3%	20 780 €/an	NC
Saint-Léger-sous-Brienne	373	13 km <sup>2</sup>	29 h/km <sup>2</sup>	43.7%	3.8%	22 770 €/an	NC
Précy-Notre-Dame	66	4 km <sup>2</sup>	17 h/km <sup>2</sup>	48.5%	3%	NC	NC
Épagne	126	3 km <sup>2</sup>	42 h/km <sup>2</sup>	42.9%	3.2%	22 820 €/an	NC
Rances	39	3 km <sup>2</sup>	13 h/km <sup>2</sup>	41%	5.1%	NC	NC
Lesmont	298	9 km <sup>2</sup>	33 h/km <sup>2</sup>	40.9%	5.7%	21 120 €/an	NC

bien-dans-ma-ville.fr



# Vous aimez votre ville ? Notez-la !

Et faites-nous part de vos remarques constructives



Avec

**BIEN** dans  
ma **VILLE** 