



Version web

Ville de Larzac

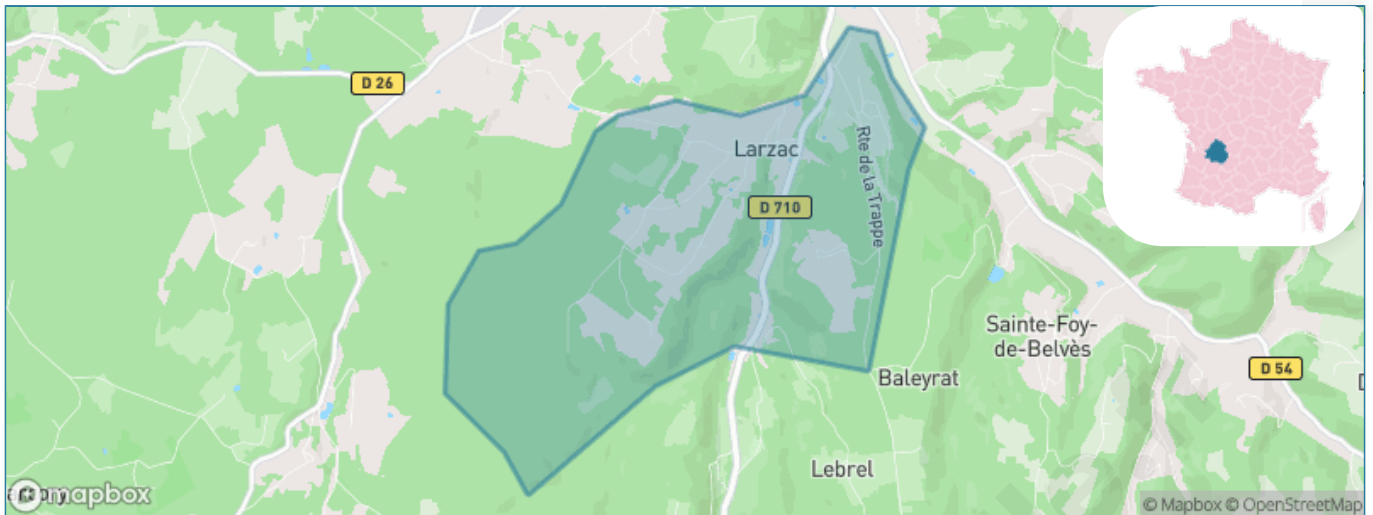
Présenté par

BIEN dans
ma **VILLE** 

Sommaire

Situation géographique	3
Statistiques sur la population	4
Evolution du nombre d'habitants	4
Tranche d'âge	5
0-14 ans	5
15-29 ans	5
30-44 ans	5
45-59 ans	5
60-74 ans	5
75-89 ans	5
90 ans et +	5
Activité professionnelle	5
Agriculteurs	5
Artisans, Commerçants	5
Cadres et sup.	5
Professions intermédiaires	5
Employé	5
Ouvrier	5
Retraité	5
Autres	5
Niveau de diplôme	6
Sans diplôme ou CEP	6
Brevet, BEPC, DNB	6
CAP-BEP ou équivalent	6
BAC ou équivalent	6
BAC+2	6
BAC+3 ou +4	6
BAC+5 ou plus	6
Composition des ménages	6
Couple sans enfant	6
Couple avec enfant(s)	6
Famille monoparentale	6
Colocation / Autre	6
Personnes seules	6
Profils électoraux	7
Premier tour	7
Sécurité	8
Evolution du nombre d'infractions	8
Pour comparer	9
Services à la population	10
Commerce	10
Éducation	10
Villes autour de Larzac	12

Situation géographique



i Informations clés

- **Région** : Nouvelle-Aquitaine
- **Département** : Dordogne
- **Code postal** : 24170
- **Superficie** : 6 km²



Statistiques sur la population



Nombre d'habitants

145



Age moyen

40 ans



Pop active

53.8%



Taux chômage

14.7%



Pop densité

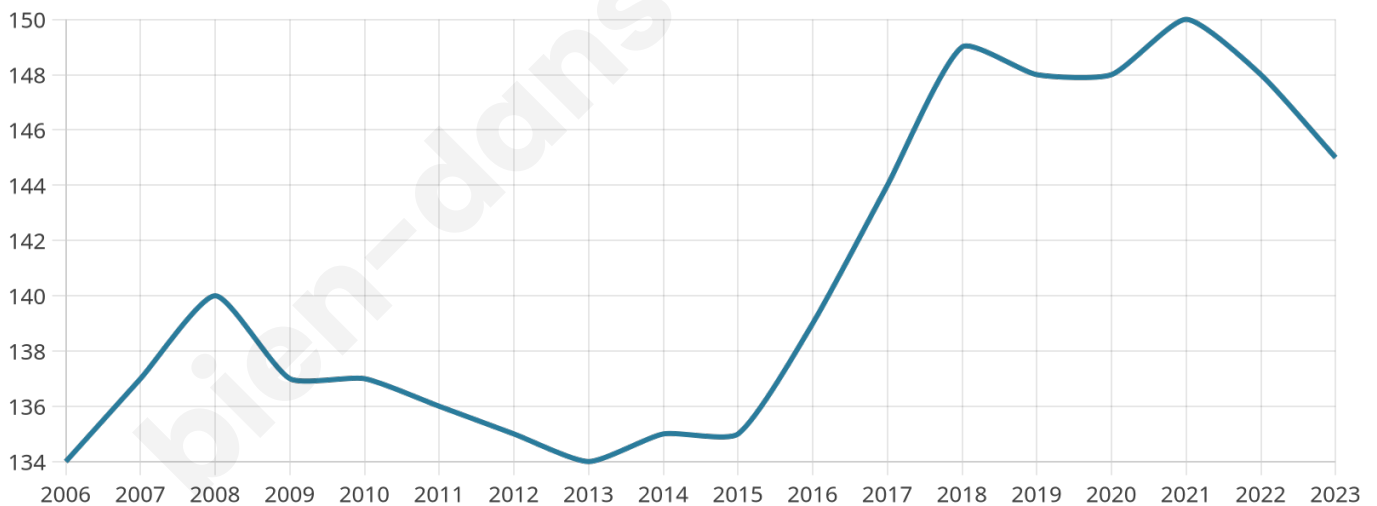
24 h/km²



Revenu moyen

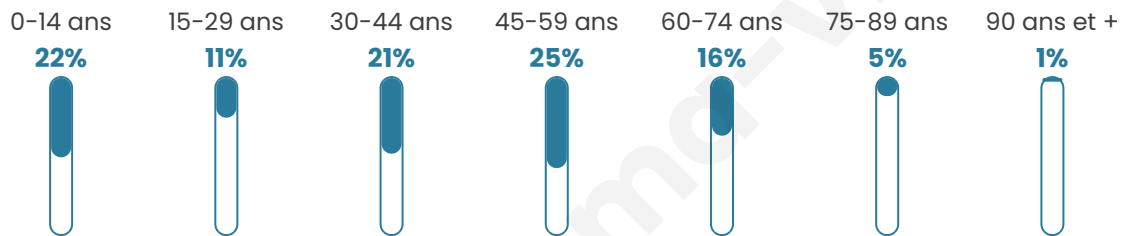
20 360 €/an

Evolution du nombre d'habitants

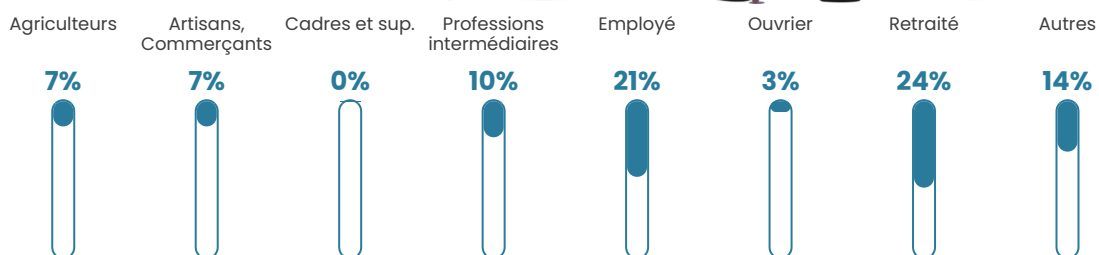


Sources : Institut national de la statistique et des études économiques (insee) selon Les dernières parutions officielles de 2024 portant sur les années 2020, 2021 et 2022.

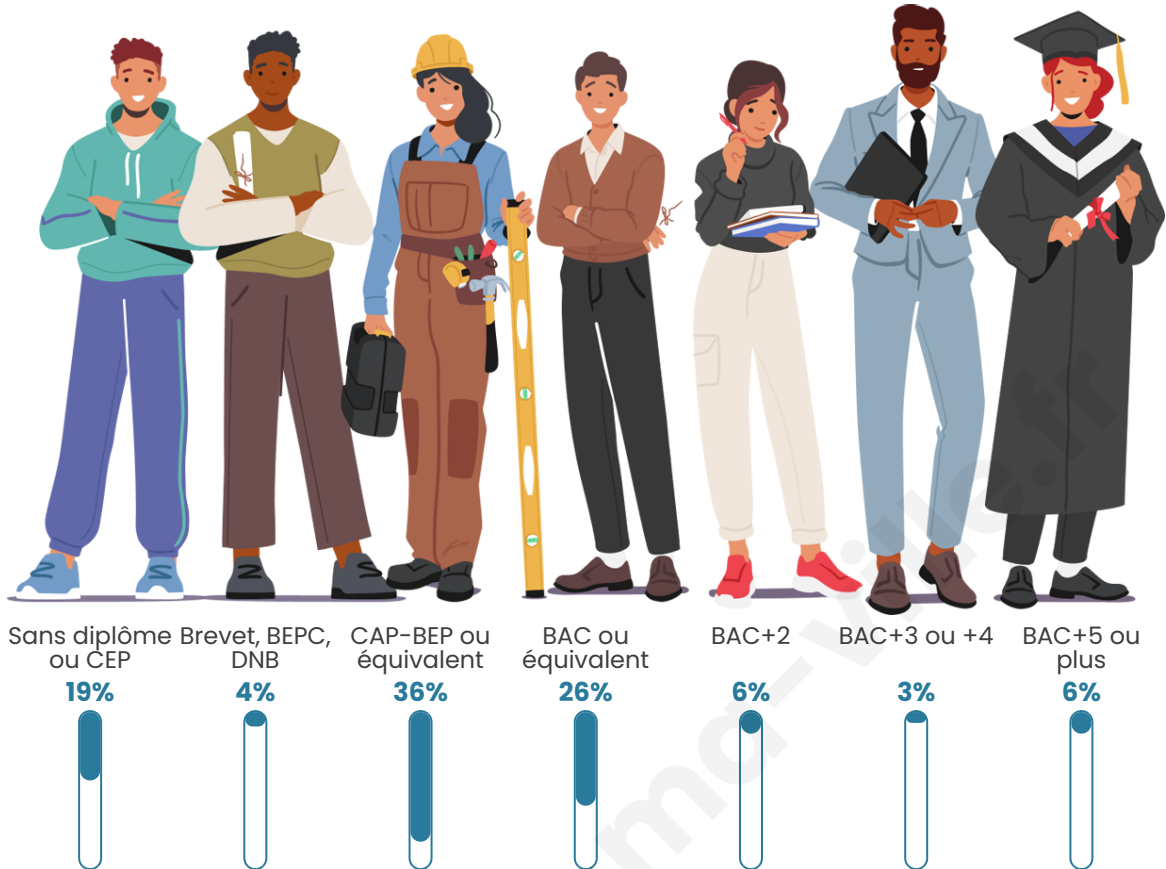
Tranche d'âge




Activité professionnelle



Niveau de diplôme















Composition des ménages



Profils électoraux

Premier tour

	Jean-Luc MÉLENCHON	40.63 %
	Emmanuel MACRON	16.67 %
	Marine LE PEN	16.67 %
	Jean LASSALLE	8.33 %
	Yannick JADOT	4.17 %
	Éric ZEMMOUR	3.13 %
	Anne HIDALGO	3.13 %
	Nicolas DUPONT-AIGNAN	3.13 %
	Philippe POUTOU	2.08 %
	Fabien ROUSSEL	1.04 %
	Valérie PÉCRESE	1.04 %
	Nathalie ARTHAUD	0.00 %



119 inscrits

Participation : 83.19%

Votes blancs : 0.00%

Votes nuls : 3.03%

Second tour

	Emmanuel MACRON	42,5 %
	Marine LE PEN	57,5 %

119 inscrits

Participation : 76.47%

Votes blancs : 1.1%

Votes nuls : 10.99%

Sécurité



Agressions physiques / sexuelles

0



Cambriolages

0



Vols / dégradations

0



Stupéfiants

0

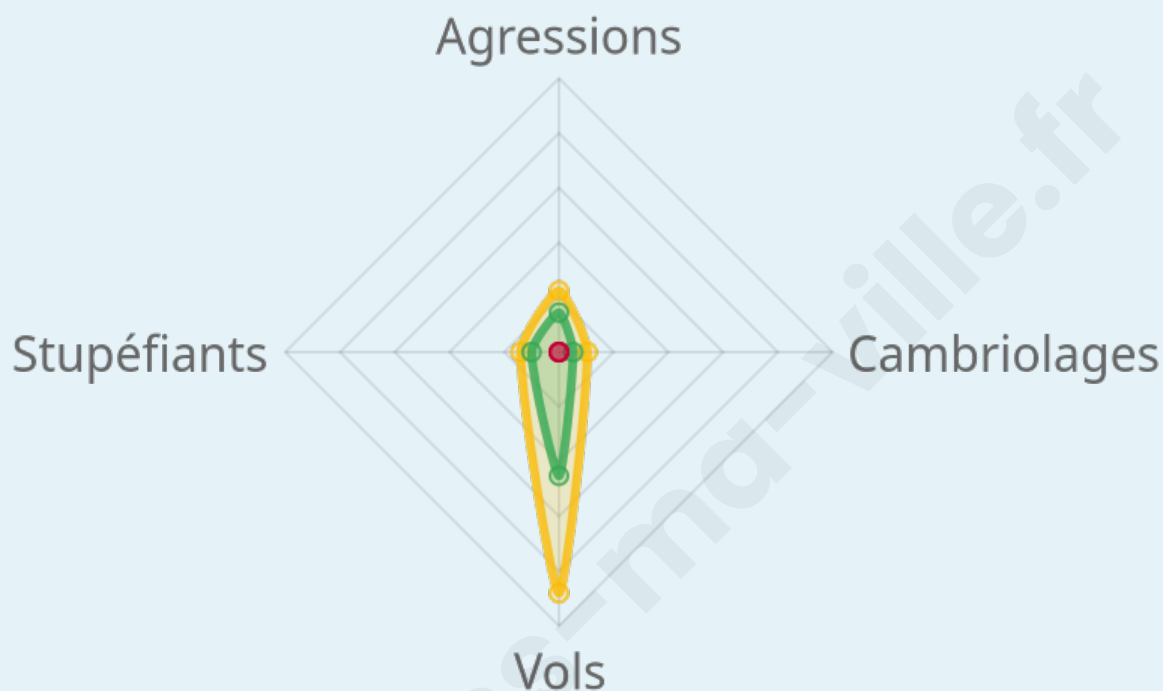
Evolution du nombre d'infractions



Pour comparer

(en proportion du nombre d'habitants)

Ville Département Région



Sources : Bases statistiques communale, départementale et régionale de la délinquance enregistrée par la police et la gendarmerie nationales selon les dernières parutions officielles de 2025 portant sur l'année 2024 ([data.gouv](https://data.gouv.fr)).

Agressions physiques / sexuelles : Violences sexuelles, coups et blessures volontaires intrafamiliaux, coups et blessures volontaires, autres coups, blessures volontaires et vols violents sans arme.

Cambriolages : Cambriolages de logements.

Vols : Vols avec armes, vols d'accessoires sur véhicules, vols dans les véhicules, vols de véhicules, vols sans violence contre des personnes, destructions, dégradations volontaires et escroqueries.

Stupéfiants : Trafic de stupéfiants dont (AFD) et usage de stupéfiants.

Services à la population



Commerce

Hypermarché	X <u>Le Bugue</u> 19km
Supermarché	X <u>Siorac-en-Périgord</u> 8km
Superette	X <u>Pays de Belvès</u> 2km
Boulangerie	X <u>Pays de Belvès</u> 3km
Boucherie	X <u>Pays de Belvès</u> 3km
Restaurant	X <u>Pays de Belvès</u> 2km
Garage	X <u>Pays de Belvès</u> 3km
Station-service	X <u>Pays de Belvès</u> 3km
Banque	X <u>Pays de Belvès</u> 3km
La poste	X <u>Le Buisson-de-Cadouin</u> 10km
Coiffeur	X <u>Pays de Belvès</u> 3km
Tabac	X <u>Le Buisson-de-Cadouin</u> 13km
Bars / discothèque	X <u>Pays de Belvès</u> 3km
Bibliothèque	X <u>Monplaisant</u> 3km
Cinéma	X <u>Le Buisson-de-Cadouin</u> 13km
Vétérinaire	X <u>Pays de Belvès</u> 3km



Santé

Pharmacie	X <u>Pays de Belvès</u> 3km
Hôpital	X <u>Sarlat-la-Canéda</u> 24km
Laboratoire d'analyses médicales	X <u>Le Bugue</u> 18km
Etablissement pour handicapé	X <u>Sainte-Foy-de-Belvès</u> 2km
EHPA	X <u>Pays de Belvès</u> 3km
Médecin	X <u>Pays de Belvès</u> 3km
Dentiste	X <u>Siorac-en-Périgord</u> 7km
Chirurgien	X <u>Sarlat-la-Canéda</u> 22km
Dermatologue	X <u>Bergerac</u> 42km
Anesthésiste	X <u>Bergerac</u> 42km
Gastro-entérologue	X <u>Siorac-en-Périgord</u> 9km
Gynécologue	X <u>Sarlat-la-Canéda</u> 23km
Cancérologue	X <u>Périgueux</u> 53km
Neurologue	X <u>Villeneuve-sur-Lot</u> 46km
Ophthalmologue	X <u>Bourniquel</u> 19km
ORL	X <u>Sarlat-la-Canéda</u> 24km
Cardiologue	X <u>Sarlat-la-Canéda</u> 24km
Pédiatre	X <u>Sarlat-la-Canéda</u> 24km
Pneumologue	X <u>Cahors</u> 48km
Psychologue	X <u>Sarlat-la-Canéda</u> 24km
Radiologue	X <u>Sarlat-la-Canéda</u> 21km
Rhumatologue	X <u>Bergerac</u> 41km
Sage-femme	X <u>Pays de Belvès</u> 3km



Éducation

Crèche	X <u>Pays de Belvès</u> 3km
Ecole maternelle Public	X <u>Saint-Cyprien</u> 14km
Ecole maternelle Privé	X <u>Molières</u> 73km
Ecole primaire Public	X <u>Pays de Belvès</u> 3km
Ecole primaire Privé	X <u>Molières</u> 15km
Collège Public	X <u>Pays de Belvès</u> 3km
Collège Privé	X <u>Sarlat-la-Canéda</u> 23km
Lycée Public	X <u>Sarlat-la-Canéda</u> 21km
Lycée Privé	X <u>Sarlat-la-Canéda</u> 23km

([data.gouv](https://data.gouv.fr)). Liste, localisation et tarifs des professionnels de santé selon les dernières parutions officielles de 2025 portant sur l'année 2024 ([opendatasoft](https://opendatasoft.com)) et FINISS Extraction du Fichier des établissements selon les dernières parutions officielles de 2025 portant sur l'année 2024 ([data.gouv](https://data.gouv.fr)). Adresse et géolocalisation des établissements d'enseignement du premier et second degrés selon les dernières parutions officielles de 2025 portant sur l'année 2024 ([data.education.gouv](https://data.education.gouv.fr))

bien-dans-ma-ville.fr

Villes autour de Larzac

Ville	Habitants	Superficie	Pop densité	Pop active	Taux chômage	Revenu moyen	Prix immobilier
Pays de Belvès (2 avis)	1 298	30 km ²	43 h/km ²	37.3%	5.6%	20 370 €/an	1 100 €/m ²
Sagelat	318	7 km ²	45 h/km ²	41.2%	5.3%	20 870 €/an	1 502 €/m ²
Monplaisant	265	5 km ²	53 h/km ²	51.3%	2.6%	22 980 €/an	1 544 €/m ²
Saint-Pardoux-et-Vielvic	188	14 km ²	13 h/km ²	43.1%	3.7%	20 640 €/an	638 €/m ²
Sainte-Foy-de-Belvès	142	7 km ²	20 h/km ²	17.6%	1.4%	NC	1 420 €/m ²
Salles-de-Belvès	78	8 km ²	10 h/km ²	44.9%	2.6%	NC	3 101 €/m ²
Saint-Germain-de-Belvès (1 avis)	180	7 km ²	26 h/km ²	43.3%	5%	20 360 €/an	2 299 €/m ²
Carves	98	10 km ²	10 h/km ²	36.7%	2%	NC	2 072 €/m ²
Saint-Marcory	57	4 km ²	14 h/km ²	40.4%	1.8%	NC	2 432 €/m ²
Orliac	43	10 km ²	4 h/km ²	55.8%	4.7%	NC	2 318 €/m ²
Grives	106	8 km ²	13 h/km ²	43.4%	2.8%	NC	804 €/m ²
Doissat	99	15 km ²	7 h/km ²	53.5%	11.1%	NC	1 905 €/m ²
Siorac-en-Périgord	1 082	11 km ²	98 h/km ²	35.7%	4.7%	20 040 €/an	1 403 €/m ²
Bouillac	121	12 km ²	10 h/km ²	54.5%	2.5%	18 510 €/an	1 714 €/m ²
Urval	116	13 km ²	9 h/km ²	41.4%	4.3%	23 540 €/an	1 669 €/m ²

bien-dans-ma-ville.fr



Vous aimez votre ville ? Notez-la !

Et faites-nous part de vos remarques constructives



Avec

BIEN dans ma **VILLE** 