



Version web

Ville de Larré

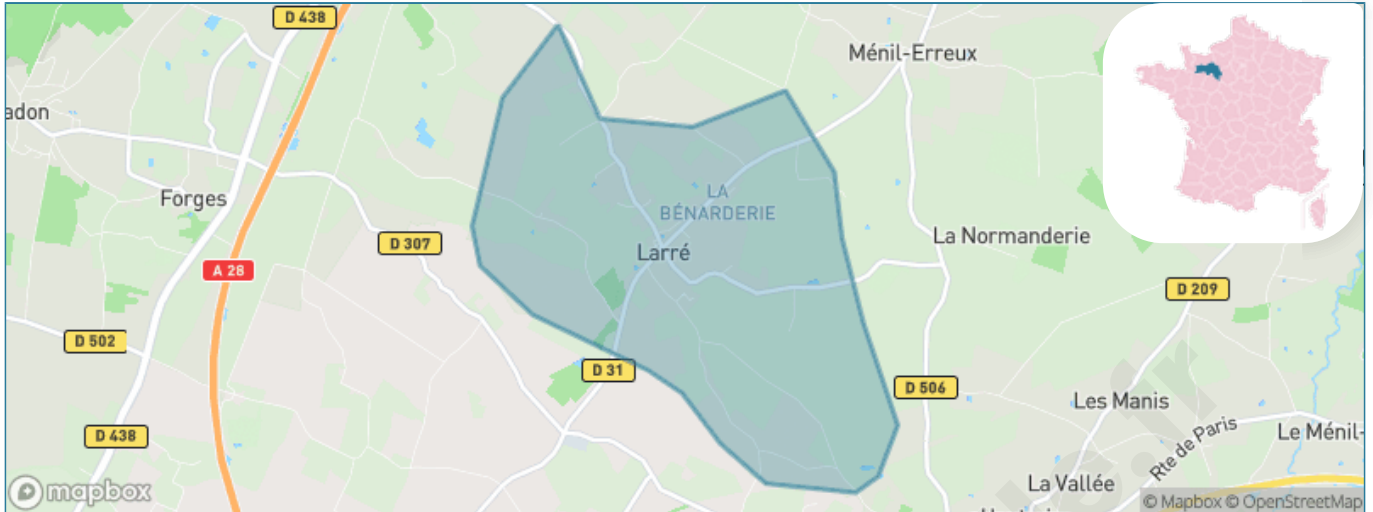
Présenté par

BIEN dans
ma **VILLE** 

Sommaire

Situation géographique	3
Statistiques sur la population	4
Evolution du nombre d'habitants	4
Tranche d'âge	5
0-14 ans	5
15-29 ans	5
30-44 ans	5
45-59 ans	5
60-74 ans	5
75-89 ans	5
90 ans et +	5
Activité professionnelle	5
Agriculteurs	5
Artisans, Commerçants	5
Cadres et sup.	5
Professions intermédiaires	5
Employé	5
Ouvrier	5
Retraité	5
Autres	5
Niveau de diplôme	6
Sans diplôme ou CEP	6
Brevet, BEPC, DNB	6
CAP-BEP ou équivalent	6
BAC ou équivalent	6
BAC+2	6
BAC+3 ou +4	6
BAC+5 ou plus	6
Composition des ménages	6
Couple sans enfant	6
Couple avec enfant(s)	6
Famille monoparentale	6
Colocation / Autre	6
Personnes seules	6
Profils électoraux	7
Premier tour	7
Sécurité	8
Evolution du nombre d'infractions	8
Pour comparer	9
Services à la population	10
Commerce	10
Éducation	10
Villes autour de Larré	11

Situation géographique



i Informations clés

- **Région** : Normandie
- **Département** : Orne
- **Code postal** : 61250
- **Superficie** : 5 km²



RÉGION
NORMANDIE



Statistiques sur la population



Nombre d'habitants

459



Age moyen

39 ans



Pop active

52.1%



Taux chômage

4.7%



Pop densité

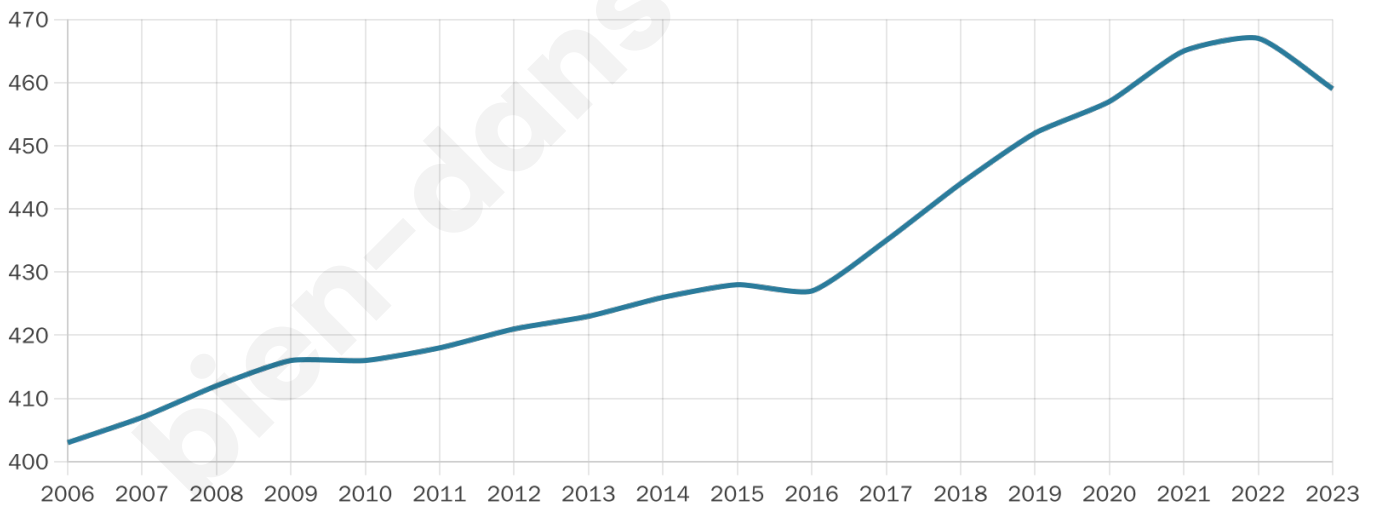
92 h/km²



Revenu moyen

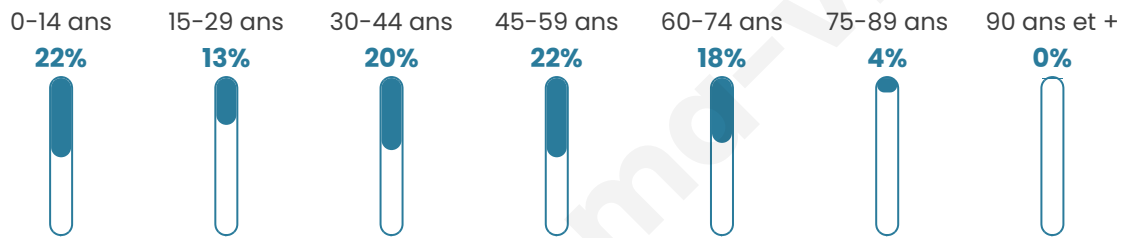
24 460 €/an

Evolution du nombre d'habitants

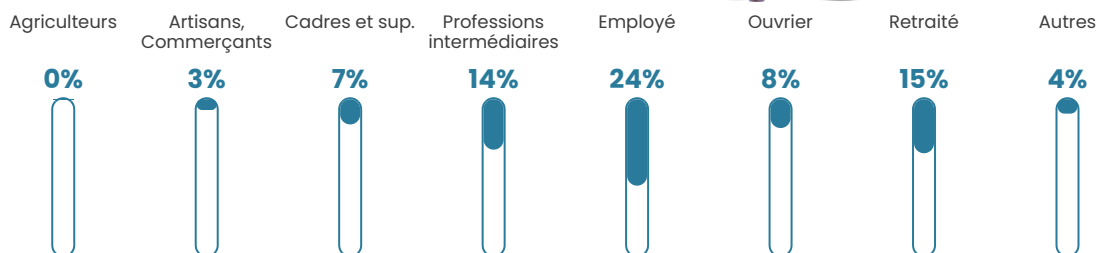


Sources : Institut national de la statistique et des études économiques (insee) selon Les dernières parutions officielles de 2024 portant sur les années 2020, 2021 et 2022.


Tranche d'âge




Activité professionnelle



Niveau de diplôme















Composition des ménages



Profils électoraux

Premier tour

	Marine LE PEN	33.94 %
	Emmanuel MACRON	28.16 %
	Jean-Luc MÉLENCHON	12.64 %
	Jean LASSALLE	4.33 %
	Yannick JADOT	4.33 %
	Anne HIDALGO	3.61 %
	Éric ZEMMOUR	3.25 %
	Fabien ROUSSEL	2.89 %
	Valérie PÉCRESSE	2.89 %
	Philippe POUTOU	2.17 %
	Nicolas DUPONT-AIGNAN	1.81 %
	Nathalie ARTHAUD	0.00 %



346 inscrits

Participation : 82.08%

Votes blancs : 2.11%

Votes nuls : 0.35%

Second tour

	Emmanuel MACRON	54,14 %
	Marine LE PEN	45,86 %

346 inscrits

Participation : 83.24%

Votes blancs : 6.6%

Votes nuls : 1.04%

Sécurité



Agressions physiques / sexuelles

0



Cambriolages

0



Vols / dégradations

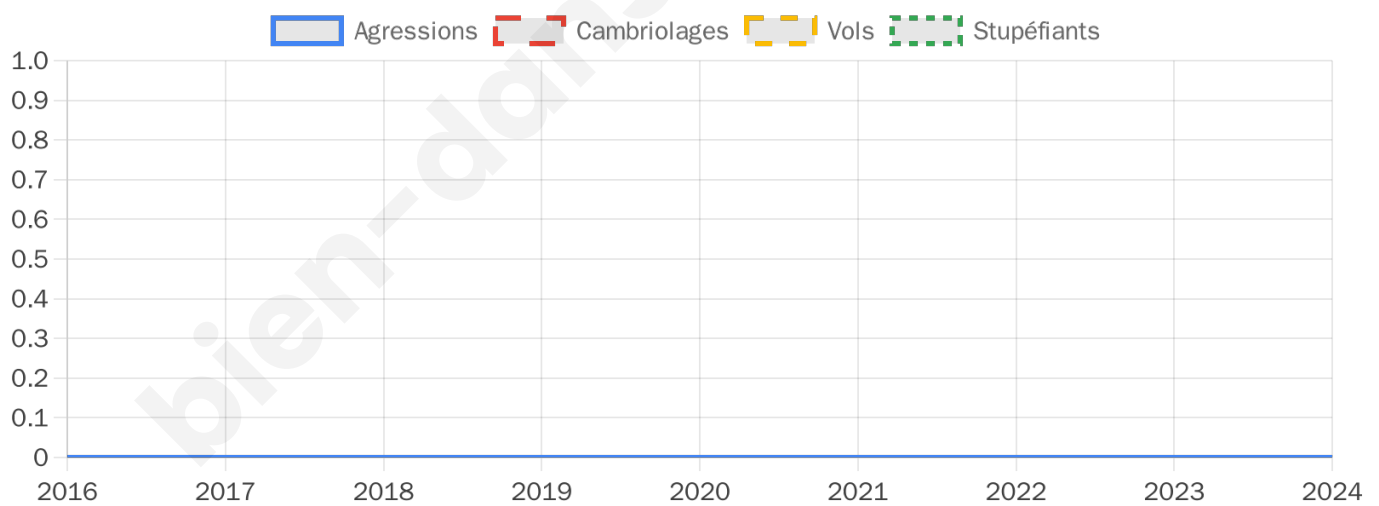
0



Stupéfiants

0

Evolution du nombre d'infractions



Pour comparer

(en proportion du nombre d'habitants)



Sources : Bases statistiques communale, départementale et régionale de la délinquance enregistrée par la police et la gendarmerie nationales selon les dernières parutions officielles de 2025 portant sur l'année 2024 ([data.gouv](https://data.gouv.fr)).

Agressions physiques / sexuelles : Violences sexuelles, coups et blessures volontaires intrafamiliaux, coups et blessures volontaires, autres coups, blessures volontaires et vols violents sans arme.

Cambriolages : Cambriolages de logements.

Vols : Vols avec armes, vols d'accessoires sur véhicules, vols dans les véhicules, vols de véhicules, vols sans violence contre des personnes, destructions, dégradations volontaires et escroqueries.

Stupéfiants : Trafic de stupéfiants dont (AFD) et usage de stupéfiants.

Services à la population



Commerce

Hypermarché	X Arçonnay 13km
Supermarché	X Alençon 8km
Superette	X Écouves 5km
Boulangerie	X Écouves 4km
Boucherie	X Alençon 9km
Restaurant	X Écouves 3km
Garage	X Ménil-Erreux 2km
Station-service	X Valframbert 5km
Banque	X Villeneuve-en-Perseigne 6km
La poste	X Ménil-Erreux 2km
Coiffeur	X Hauterive 4km
Tabac	X Alençon 8km
Bars / discothèque	X Écouves 5km
Bibliothèque	X Alençon 9km
Cinéma	X Alençon 9km
Vétérinaire	X Valframbert 7km



Santé

Pharmacie	X Écouves 5km
Hôpital	X Alençon 10km
Laboratoire d'analyses médicales	X Alençon 10km
Etablissement pour handicapé	X Valframbert 4km
EHPA	X Alençon 8km
Médecin	X Écouves 5km
Dentiste	X Essay 7km
Chirurgien	X Alençon 9km
Dermatologue	X Alençon 10km
Anesthésiste	X Alençon 10km
Gastro-entérologue	X Alençon 8km
Gynécologue	X Alençon 8km
Cancérologue	X Le Mans 54km
Neurologue	X L'Aigle 45km
Ophtalmologue	X Alençon 9km
ORL	X Alençon 10km
Cardiologue	X Alençon 8km
Pédiatre	X Alençon 8km
Pneumologue	X Alençon 10km
Psychologue	X Alençon 9km
Radiologue	X Alençon 10km
Rhumatologue	X Alençon 10km
Sage-femme	X Alençon 11km



Éducation

Crèche	X Écouves 5km
Ecole maternelle Public	X Sées 11km
Ecole maternelle Privé	X Le Mans 55km
Ecole primaire Public	1
Ecole primaire Privé	X Villeneuve-en-Perseigne 9km
Collège Public	X Alençon 8km
Collège Privé	X Alençon 9km
Lycée Public	X Alençon 9km
Lycée Privé	X Damigny 9km

Sources : Base Sirene des entreprises et de leurs établissements selon les dernières parutions officielles de 2025 portant sur l'année 2024 ([data.gouv](#)). Liste, localisation et tarifs des professionnels de santé selon les dernières parutions officielles de 2025 portant sur l'année 2024 ([opendatasoft](#)) et FINISS Extraction du Fichier des établissements selon les dernières parutions officielles de 2025 portant sur l'année 2024 ([data.gouv](#)). Adresse et géolocalisation des établissements d'enseignement du premier et second degrés selon les dernières parutions officielles de 2025 portant sur l'année 2024 ([data.education.gouv](#))

Villes autour de Larré

Ville	Habitants	Superficie	Pop densité	Pop active	Taux chômage	Revenu moyen	Prix immobilier
Ménil-Erreux	204	11 km ²	19 h/km ²	42.6%	2.9%	23 820 €/an	512 €/m ²
Hauterive	457	7 km ²	65 h/km ²	49%	2.8%	23 580 €/an	1 164 €/m ²
Saint-Gervais-du-Perron	341	11 km ²	31 h/km ²	54.3%	4.1%	21 170 €/an	1 650 €/m ²
Semallé (2 avis)	379	14 km ²	27 h/km ²	39.3%	1.8%	22 870 €/an	791 €/m ²
Écouves	1 663	36 km ²	46 h/km ²	46%	2.4%	24 590 €/an	1 185 €/m ²
Neuilly-le-Bisson	276	6 km ²	46 h/km ²	55.8%	2.9%	24 240 €/an	1 048 €/m ²
Valframbert (2 avis)	1 678	14 km ²	120 h/km ²	43.2%	3%	24 230 €/an	1 508 €/m ²
Le Ménil-Broût	177	3 km ²	59 h/km ²	47.5%	7.9%	22 350 €/an	1 304 €/m ²
Chenay	255	2 km ²	128 h/km ²	46.7%	2.4%	23 310 €/an	1 125 €/m ²
Cerisé	844	4 km ²	211 h/km ²	43.7%	7.3%	21 400 €/an	1 373 €/m ²
Bursard	199	10 km ²	20 h/km ²	51.3%	4%	23 790 €/an	867 €/m ²
La Chapelle-près-Sées	492	10 km ²	49 h/km ²	39.6%	2.2%	24 430 €/an	1 479 €/m ²
Neauphe-sous-Essai	210	11 km ²	19 h/km ²	51.4%	4.8%	21 870 €/an	932 €/m ²
Les Ventes-de-Bourse	148	21 km ²	7 h/km ²	45.3%	4.7%	22 710 €/an	1 268 €/m ²
Essay	556	16 km ²	35 h/km ²	44.2%	5%	20 310 €/an	776 €/m ²

bien-dans-ma-ville.fr



Vous aimez votre ville ? Notez-la !

Et faites-nous part de vos remarques constructives



Avec

BIEN dans
ma **VILLE** 