



Version web

Ville de Laroquebrou

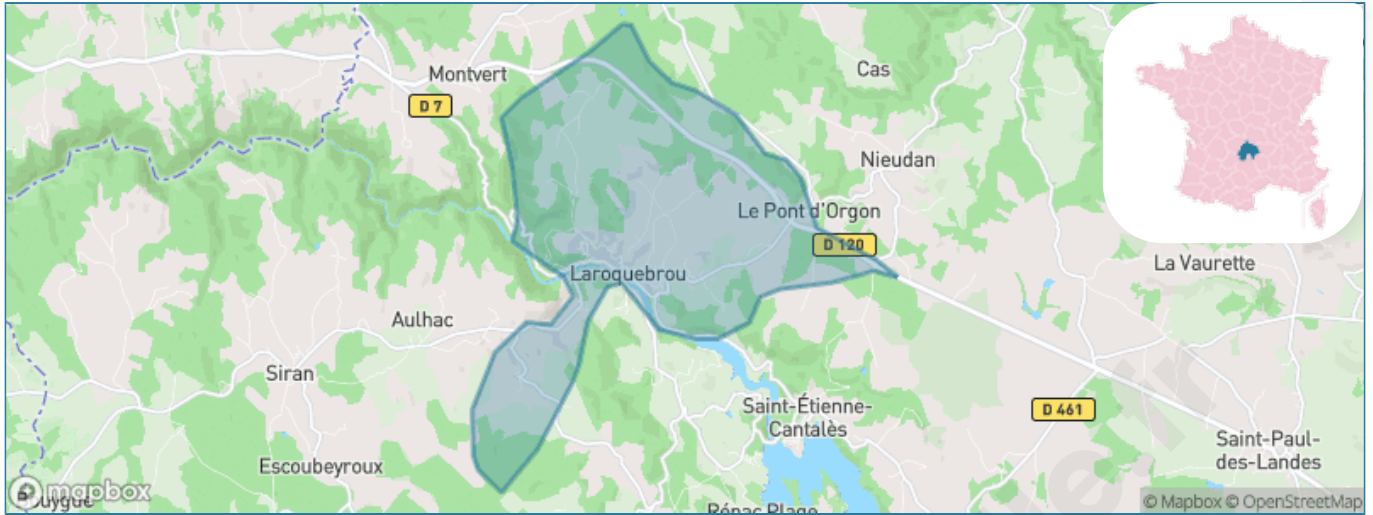
Présenté par

BIEN dans
ma **VILLE** 

Sommaire

Situation géographique	3
Statistiques sur la population	4
Evolution du nombre d'habitants	4
Tranche d'âge	5
0-14 ans	5
15-29 ans	5
30-44 ans	5
45-59 ans	5
60-74 ans	5
75-89 ans	5
90 ans et +	5
Activité professionnelle	5
Agriculteurs	5
Artisans, Commerçants	5
Cadres et sup.	5
Professions intermédiaires	5
Employé	5
Ouvrier	5
Retraité	5
Autres	5
Niveau de diplôme	6
Sans diplôme ou CEP	6
Brevet, BEPC, DNB	6
CAP-BEP ou équivalent	6
BAC ou équivalent	6
BAC+2	6
BAC+3 ou +4	6
BAC+5 ou plus	6
Composition des ménages	6
Couple sans enfant	6
Couple avec enfant(s)	6
Famille monoparentale	6
Colocation / Autre	6
Personnes seules	6
Profils électoraux	7
Premier tour	7
Sécurité	8
Evolution du nombre d'infractions	8
Pour comparer	9
Services à la population	10
Commerce	10
Éducation	10
Villes autour de Laroquebrou	11

Situation géographique



i Informations clés

- **Région** : Auvergne-Rhône-Alpes
- **Département** : Cantal
- **Code postal** : 15150
- **Superficie** : 17 km²



Statistiques sur la population



Nombre d'habitants

785



Age moyen

55 ans



Pop active

35.8%



Taux chômage

8.9%



Pop densité

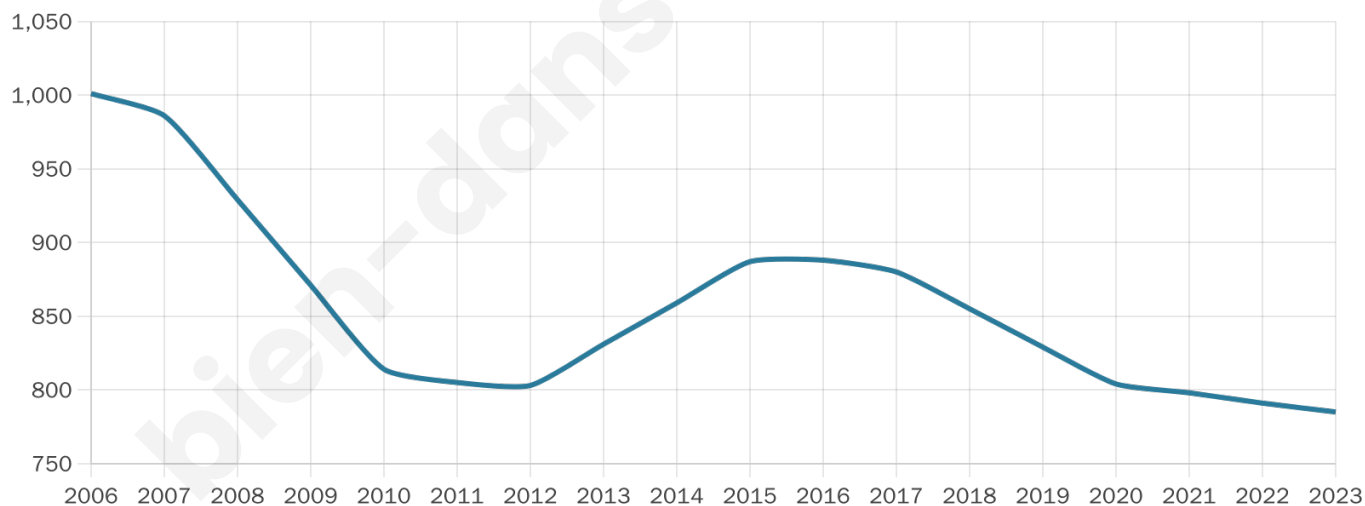
46 h/km²



Revenu moyen

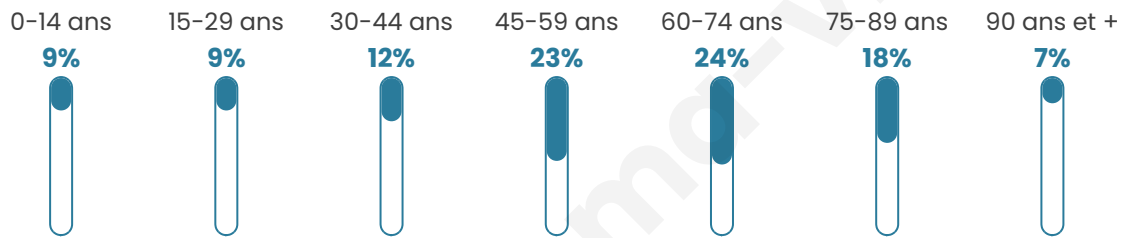
21 640 €/an

Evolution du nombre d'habitants

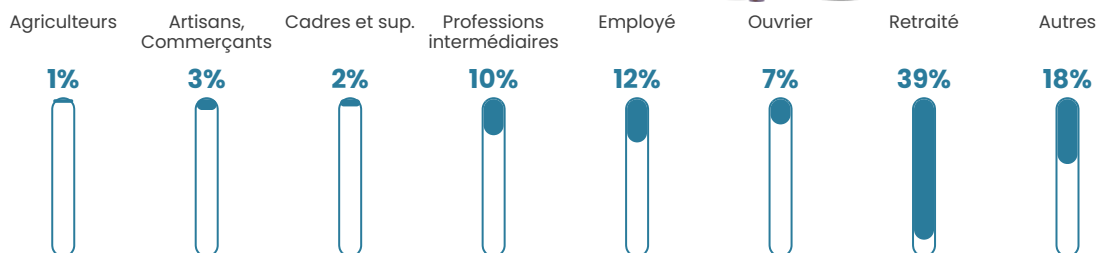


Sources : Institut national de la statistique et des études économiques (insee) selon Les dernières parutions officielles de 2024 portant sur les années 2020, 2021 et 2022.


Tranche d'âge




Activité professionnelle



Niveau de diplôme















Composition des ménages



Profils électoraux

Premier tour

	Emmanuel MACRON	28.42 %
	Marine LE PEN	25.73 %
	Jean-Luc MÉLENCHON	16.39 %
	Valérie PÉCRESE	6.85 %
	Jean LASSALLE	5.60 %
	Fabien ROUSSEL	3.73 %
	Éric ZEMMOUR	3.73 %
	Anne HIDALGO	3.53 %
	Yannick JADOT	2.90 %
	Nicolas DUPONT- AIGNAN	1.45 %
	Nathalie ARTHAUD	0.83 %
	Philippe POUTOU	0.83 %



611 inscrits

Participation : 82.49%

Votes blancs : 2.38%

Votes nuls : 1.98%

Second tour

	Emmanuel MACRON	56,76 %
	Marine LE PEN	43,24 %

610 inscrits

Participation : 79.67%

Votes blancs : 10.49%

Votes nuls : 5.76%

Sécurité



Agressions physiques / sexuelles

0



Cambriolages

0



Vols / dégradations

0



Stupéfiants

0

Evolution du nombre d'infractions



Pour comparer

(en proportion du nombre d'habitants)

■ Ville ■ Département ■ Région



Sources : Bases statistiques communale, départementale et régionale de la délinquance enregistrée par la police et la gendarmerie nationales selon les dernières parutions officielles de 2025 portant sur l'année 2024 ([data.gouv](https://data.gouv.fr)).

Agressions physiques / sexuelles : Violences sexuelles, coups et blessures volontaires intrafamiliaux, coups et blessures volontaires, autres coups, blessures volontaires et vols violents sans arme.

Cambriolages : Cambriolages de logements.

Vols : Vols avec armes, vols d'accessoires sur véhicules, vols dans les véhicules, vols de véhicules, vols sans violence contre des personnes, destructions, dégradations volontaires et escroqueries.

Stupéfiants : Trafic de stupéfiants dont (AFD) et usage de stupéfiants.

Services à la population



Commerce

Hypermarché	X Aurillac 18km
Supermarché	X Saint-Paul-des-Landes 9km
Superette	2
Boulangerie	1
Boucherie	2
Restaurant	2
Garage	3
Station-service	X Saint-Paul-des-Landes 10km
Banque	1
La poste	X Reilhac 17km
Coiffeur	2
Tabac	X Le Rouget-Pers 12km
Bars / discothèque	2
Bibliothèque	X Jussac 18km
Cinéma	X Aurillac 20km
Vétérinaire	2



Santé

Pharmacie	1
Hôpital	X Aurillac 19km
Laboratoire d'analyses médicales	X Aurillac 19km
Etablissement pour handicapé	1
EHPA	1
Médecin	2
Dentiste	X Le Rouget-Pers 13km
Chirurgien	X Aurillac 19km
Dermatologue	X Aurillac 20km
Anesthésiste	X Aurillac 19km
Gastro-entérologue	X Aurillac 19km
Gynécologue	X Aurillac 21km
Cancérologue	X Aurillac 19km
Neurologue	X Sainte-Fortunade 44km
Ophtalmologue	X Aurillac 19km
ORL	X Aurillac 19km
Cardiologue	X Aurillac 19km
Pédiatre	X Aurillac 19km
Pneumologue	X Saint-Mamet-la-Salvetat 15km
Psychologue	X Saint-Ilvide 15km
Radiologue	X Aurillac 19km
Rhumatologue	X Aurillac 19km
Sage-femme	X Roannes-Saint-Mary 19km



Éducation

Crèche	1
Ecole maternelle Public	X Aurillac 20km
Ecole maternelle Privé	X Molières 30km
Ecole primaire Public	1
Ecole primaire Privé	X Pleaux 19km
Collège Public	1
Collège Privé	X Aurillac 19km
Lycée Public	X Aurillac 19km
Lycée Privé	X Aurillac 19km

Sources : Base Sirene des entreprises et de leurs établissements selon les dernières parutions officielles de 2025 portant sur l'année 2024 ([data.gouv](#)). Liste, localisation et tarifs des professionnels de santé selon les dernières parutions officielles de 2025 portant sur l'année 2024 ([opendatasoft](#)) et FINESX Extraction du Fichier des établissements selon les dernières parutions officielles de 2025 portant sur l'année 2024 ([data.gouv](#)). Adresse et géolocalisation des établissements d'enseignement du premier et second degrés selon les dernières parutions officielles de 2025 portant sur l'année 2024 ([data.education.gouv](#))

Villes autour de Laroquebrou

Ville	Habitants	Superficie	Pop densité	Pop active	Taux chômage	Revenu moyen	Prix immobilier
Saint-Gérons	220	16 km ²	14 h/km ²	39.5%	2.7%	20 980 €/an	1 140 €/m ²
Saint-Étienne-Cantalès	127	11 km ²	12 h/km ²	48.8%	2.4%	20 720 €/an	1 558 €/m ²
Montvert	112	11 km ²	10 h/km ²	40.2%	3.6%	18 560 €/an	1 405 €/m ²
Nieudan	109	12 km ²	9 h/km ²	39.4%	0.9%	22 160 €/an	1 361 €/m ²
Siran	467	50 km ²	9 h/km ²	41.1%	2.8%	21 570 €/an	852 €/m ²
Rouffiac	181	23 km ²	8 h/km ²	45.9%	5.5%	18 890 €/an	1 412 €/m ²
Glénat	178	24 km ²	7 h/km ²	33.1%	1.1%	19 600 €/an	1 752 €/m ²
Lacapelle-Viescamp	528	15 km ²	35 h/km ²	44.9%	1.5%	23 450 €/an	1 914 €/m ²
Saint-Victor	91	13 km ²	7 h/km ²	44%	4.4%	NC	2 317 €/m ²
La Ségalassière	121	6 km ²	20 h/km ²	53.7%	1.7%	22 240 €/an	931 €/m ²
Arnac (1 avis)	174	20 km ²	9 h/km ²	39.7%	2.3%	20 320 €/an	1 391 €/m ²
Saint-Julien-le-Pèlerin	115	15 km ²	8 h/km ²	38.3%	3.5%	16 920 €/an	1 060 €/m ²
Saint-Paul-des-Landes (2 avis)	1 542	19 km ²	81 h/km ²	47.7%	2.4%	23 210 €/an	1 538 €/m ²
Saint-Santin-Cantalès	279	34 km ²	8 h/km ²	44.1%	2.9%	18 610 €/an	1 092 €/m ²
Ayrens	614	25 km ²	25 h/km ²	46.6%	2.4%	21 360 €/an	905 €/m ²

bien-dans-ma-ville.fr



Vous aimez votre ville ? Notez-la !

Et faites-nous part de vos remarques constructives



Avec

BIEN dans ma **VILLE** 