



Version web

Ville de Laroque

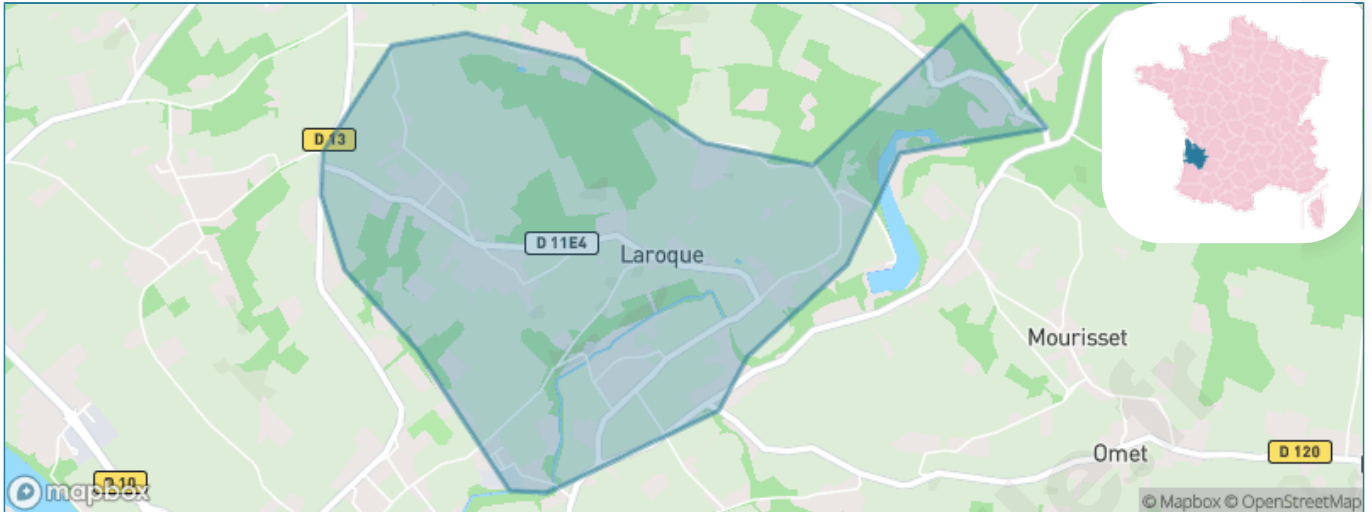
Présenté par

BIEN dans
ma **VILLE** 

Sommaire

Situation géographique	3
Statistiques sur la population	4
Evolution du nombre d'habitants	4
Tranche d'âge	5
0-14 ans	5
15-29 ans	5
30-44 ans	5
45-59 ans	5
60-74 ans	5
75-89 ans	5
90 ans et +	5
Activité professionnelle	5
Agriculteurs	5
Artisans, Commerçants	5
Cadres et sup.	5
Professions intermédiaires	5
Employé	5
Ouvrier	5
Retraité	5
Autres	5
Niveau de diplôme	6
Sans diplôme ou CEP	6
Brevet, BEPC, DNB	6
CAP-BEP ou équivalent	6
BAC ou équivalent	6
BAC+2	6
BAC+3 ou +4	6
BAC+5 ou plus	6
Composition des ménages	6
Couple sans enfant	6
Couple avec enfant(s)	6
Famille monoparentale	6
Colocation / Autre	6
Personnes seules	6
Profils électoraux	7
Premier tour	7
Sécurité	8
Evolution du nombre d'infractions	8
Pour comparer	9
Services à la population	10
Commerce	10
Éducation	10
Villes autour de Laroque	11

Situation géographique



i Informations clés

- **Région** : Nouvelle-Aquitaine
- **Département** : Gironde
- **Code postal** : 33410
- **Superficie** : 3 km²



Statistiques sur la population



Nombre d'habitants

285



Age moyen

46 ans



Pop active

51.6%



Taux chômage

10.3%



Pop densité

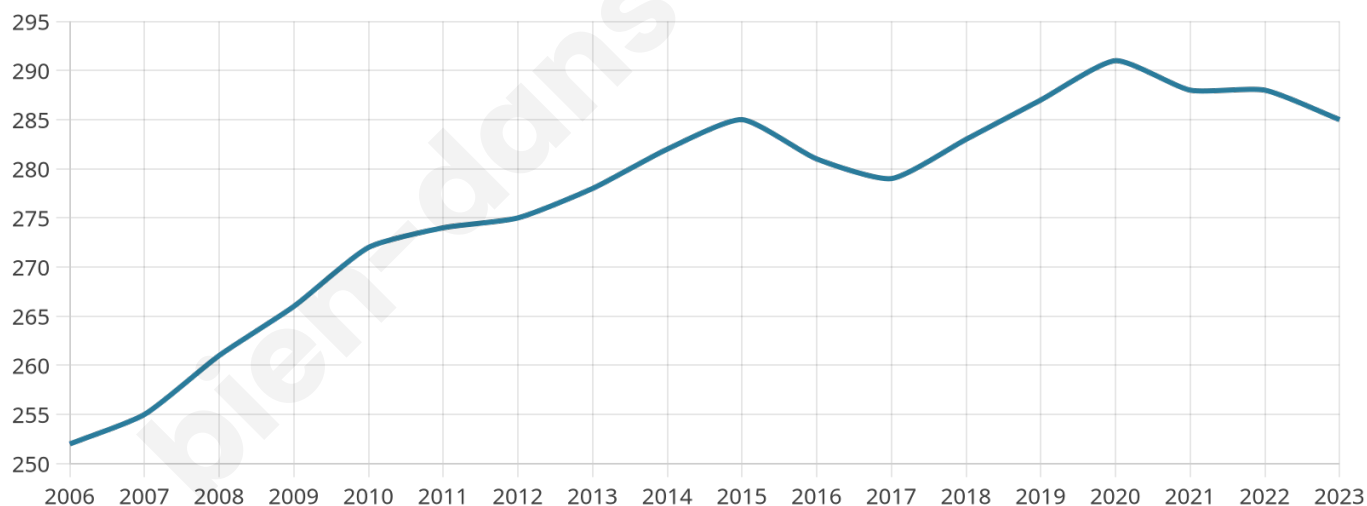
95 h/km²



Revenu moyen

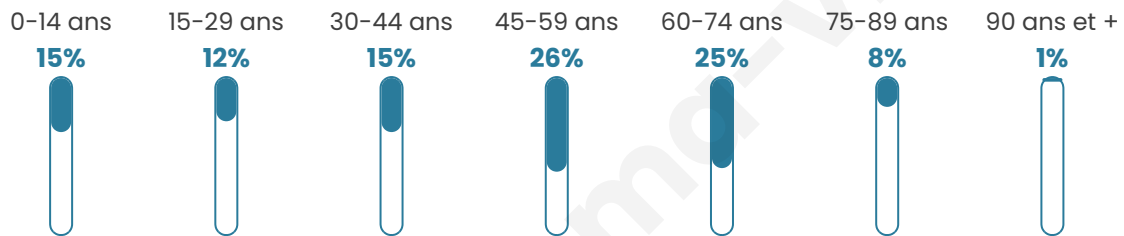
25 610 €/an

Evolution du nombre d'habitants

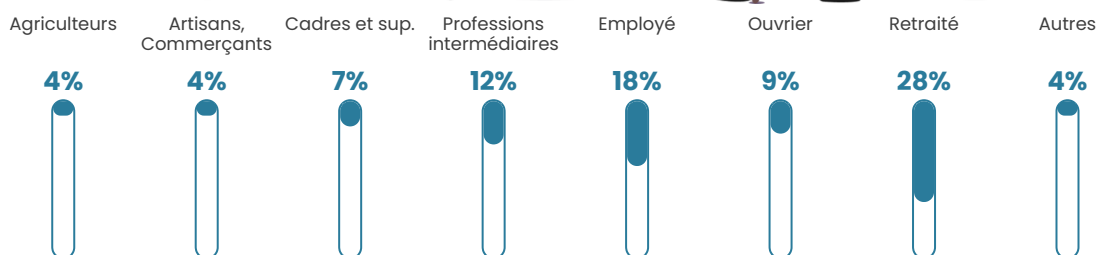


Sources : Institut national de la statistique et des études économiques (insee) selon Les dernières parutions officielles de 2024 portant sur les années 2020, 2021 et 2022.


Tranche d'âge




Activité professionnelle



Niveau de diplôme















Composition des ménages





Profils électoraux

Premier tour

	Marine LE PEN	30.30 %
	Emmanuel MACRON	24.75 %
	Jean-Luc MÉLENCHON	15.15 %
	Jean LASSALLE	7.07 %
	Éric ZEMMOUR	6.57 %
	Fabien ROUSSEL	3.54 %
	Yannick JADOT	3.54 %
	Valérie PÉCRESSE	2.53 %
	Nicolas DUPONT-AIGNAN	2.53 %
	Philippe POUTOU	2.02 %
	Anne HIDALGO	1.52 %
	Nathalie ARTHAUD	0.51 %

Second tour

	Emmanuel MACRON	44,2 %
	Marine LE PEN	55,8 %

240 inscrits

Participation : 83.33%

Votes blancs : 1%

Votes nuls : 8.5%

240 inscrits

Participation : 83.33%

Votes blancs : 0.50%

Votes nuls : 0.50%

Sécurité



Agressions physiques / sexuelles

0



Cambriolages

0



Vols / dégradations

0



Stupéfiants

0

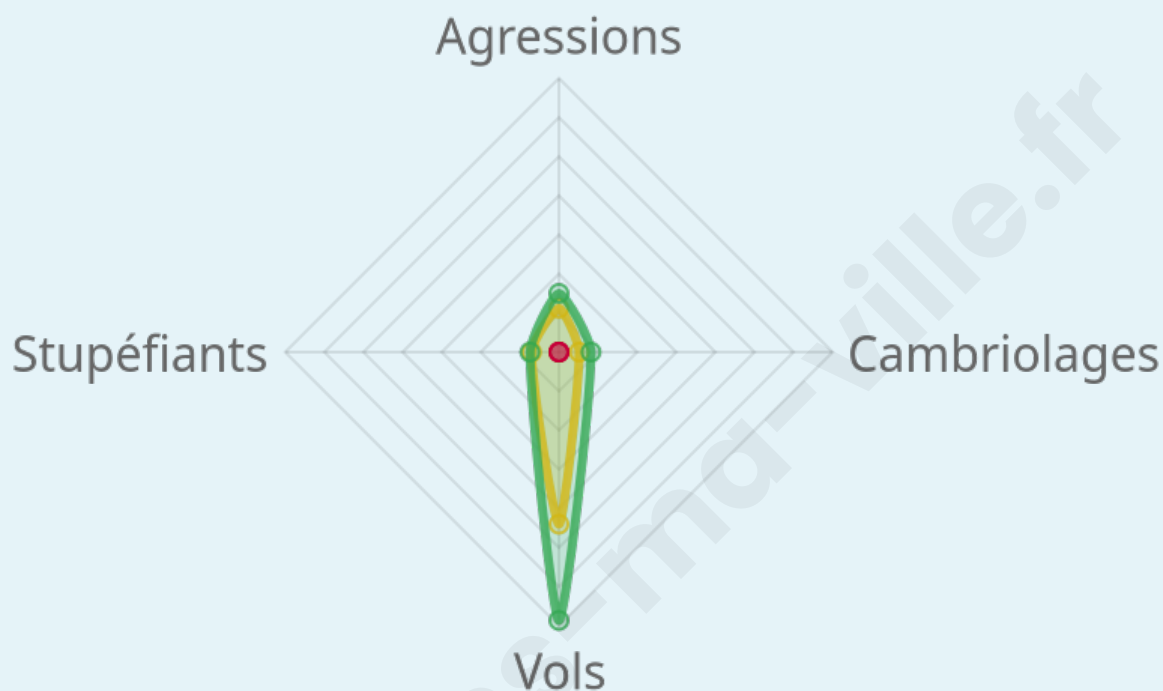
Evolution du nombre d'infractions



Pour comparer

(en proportion du nombre d'habitants)

Ville Département Région



Sources : Bases statistiques communale, départementale et régionale de la délinquance enregistrée par la police et la gendarmerie nationales selon les dernières parutions officielles de 2025 portant sur l'année 2024 ([data.gouv](https://data.gouv.fr)).

Agressions physiques / sexuelles : Violences sexuelles, coups et blessures volontaires intrafamiliaux, coups et blessures volontaires, autres coups, blessures volontaires et vols violents sans arme.

Cambriolages : Cambriolages de logements.

Vols : Vols avec armes, vols d'accessoires sur véhicules, vols dans les véhicules, vols de véhicules, vols sans violence contre des personnes, destructions, dégradations volontaires et escroqueries.

Stupéfiants : Trafic de stupéfiants dont (AFD) et usage de stupéfiants.

Services à la population



Commerce

Hypermarché	X <u>Langon</u> 12km
Supermarché	X <u>Béguéy</u> 2km
Superette	X <u>Cadillac</u> 2km
Boulangerie	X <u>Cadillac</u> 2km
Boucherie	X <u>Cadillac</u> 2km
Restaurant	X <u>Béguéy</u> 2km
Garage	X <u>Cadillac</u> 1km
Station-service	X <u>Cadillac</u> 2km
Banque	X <u>Cadillac</u> 2km
La poste	X <u>Béguéy</u> 2km
Coiffeur	X <u>Cadillac</u> 1km
Tabac	X <u>Béguéy</u> 2km
Bars / discothèque	X <u>Omet</u> 2km
Bibliothèque	X <u>Targon</u> 10km
Cinéma	X <u>Loupiac</u> 3km
Vétérinaire	X <u>Cadillac</u> 2km



Santé

Pharmacie	X <u>Cadillac</u> 2km
Hôpital	X <u>Langon</u> 12km
Laboratoire d'analyses médicales	X <u>Béguéy</u> 2km
Etablissement pour handicapé	X <u>Verdelais</u> 7km
EHPA	X <u>Cadillac</u> 2km
Médecin	X <u>Cadillac</u> 2km
Dentiste	X <u>Cadillac</u> 2km
Chirurgien	X <u>Barsac</u> 5km
Dermatologue	X <u>Preignac</u> 7km
Anesthésiste	X <u>Langon</u> 13km
Gastro-entérologue	X <u>Langon</u> 11km
Gynécologue	X <u>Cadillac</u> 2km
Cancérologue	X <u>Langon</u> 13km
Neurologue	X <u>Langon</u> 12km
Ophthalmologue	X <u>Langon</u> 11km
ORL	X <u>Langon</u> 13km
Cardiologue	X <u>Preignac</u> 7km
Pédiatre	X <u>Langon</u> 13km
Pneumologue	X <u>Langon</u> 13km
Psychologue	X <u>Preignac</u> 7km
Radiologue	X <u>Béguéy</u> 2km
Rhumatologue	X <u>La Brède</u> 19km
Sage-femme	X <u>Cadillac</u> 2km



Éducation

Crèche	X <u>Cadillac</u> 1km
Ecole maternelle Public	X <u>Cardan</u> 4km
Ecole maternelle Privé	X <u>La Brède</u> 17km
Ecole primaire Public	X <u>Cadillac</u> 2km
Ecole primaire Privé	X <u>Cadillac</u> 2km
Collège Public	X <u>Cadillac</u> 2km
Collège Privé	X <u>Cadillac</u> 2km
Lycée Public	X <u>Langon</u> 12km
Lycée Privé	X <u>Saint-Macaire</u> 11km

Sources : Base Sirene des entreprises et de leurs établissements selon les dernières parutions officielles de 2025 portant sur l'année 2024 ([data.gouv](#)). Liste, localisation et tarifs des professionnels de santé selon les dernières parutions officielles de 2025 portant sur l'année 2024 ([opendatasoft](#)) et FINISS Extraction du Fichier des établissements selon les dernières parutions officielles de 2025 portant sur l'année 2024 ([data.gouv](#)). Adresse et géolocalisation des établissements d'enseignement du premier et second degrés selon les dernières parutions officielles de 2025 portant sur l'année 2024 ([data.education.gouv](#))

Villes autour de Laroque

Ville	Habitants	Superficie	Pop densité	Pop active	Taux chômage	Revenu moyen	Prix immobilier
Omet	280	2 km ²	140 h/km ²	51.8%	3.9%	23 600 €/an	2 733 €/m ²
Cadillac	2 670	5 km ²	534 h/km ²	47.8%	5%	20 240 €/an	2 079 €/m ²
Loupiac (1 avis)	1 093	9 km ²	121 h/km ²	46%	2.7%	21 940 €/an	1 931 €/m ²
Donzac (1 avis)	122	4 km ²	31 h/km ²	43.4%	7.4%	24 040 €/an	1 440 €/m ²
Cérons	2 126	7 km ²	304 h/km ²	50%	4%	23 240 €/an	1 730 €/m ²
Béguey (2 avis)	1 308	3 km ²	436 h/km ²	43.2%	5.4%	21 930 €/an	1 501 €/m ²
Soullignac	409	11 km ²	37 h/km ²	52.8%	6.4%	20 130 €/an	1 778 €/m ²
Barsac	2 058	14 km ²	147 h/km ²	49.3%	5.1%	22 190 €/an	1 505 €/m ²
Gabarnac	363	5 km ²	73 h/km ²	45.5%	3%	23 490 €/an	1 327 €/m ²
Podensac (5 avis)	3 269	8 km ²	409 h/km ²	42.5%	5.4%	22 260 €/an	2 008 €/m ²
Rions	1 470	10 km ²	147 h/km ²	48.7%	5.2%	22 300 €/an	1 743 €/m ²
Villeneuve-de-Rions	374	2 km ²	187 h/km ²	47.9%	4%	22 370 €/an	2 037 €/m ²
Cardan	510	4 km ²	128 h/km ²	49.4%	3.7%	22 500 €/an	1 511 €/m ²
Escoussans	273	5 km ²	55 h/km ²	53.5%	3.7%	21 910 €/an	2 209 €/m ²
Monprimblanc	276	5 km ²	55 h/km ²	48.9%	6.2%	21 620 €/an	1 587 €/m ²

bien-dans-ma-ville.fr



Vous aimez votre ville ? Notez-la !

Et faites-nous part de vos remarques constructives



Avec

BIEN dans ma **VILLE** 