



Version web

Ville de Lardier-et-Valença

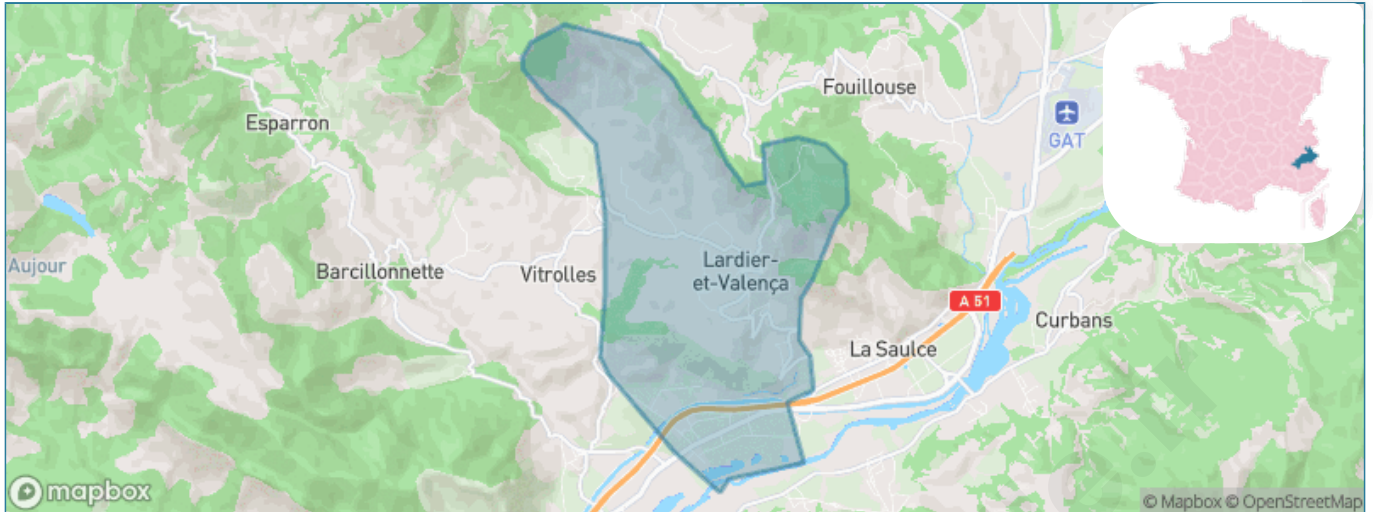
Présenté par

BIEN dans ma **VILLE** 

Sommaire

Situation géographique	3
Statistiques sur la population	4
Evolution du nombre d'habitants	4
Tranche d'âge	5
0-14 ans	5
15-29 ans	5
30-44 ans	5
45-59 ans	5
60-74 ans	5
75-89 ans	5
90 ans et +	5
Activité professionnelle	5
Agriculteurs	5
Artisans, Commerçants	5
Cadres et sup.	5
Professions intermédiaires	5
Employé	5
Ouvrier	5
Retraité	5
Autres	5
Niveau de diplôme	6
Sans diplôme ou CEP	6
Brevet, BEPC, DNB	6
CAP-BEP ou équivalent	6
BAC ou équivalent	6
BAC+2	6
BAC+3 ou +4	6
BAC+5 ou plus	6
Composition des ménages	6
Couple sans enfant	6
Couple avec enfant(s)	6
Famille monoparentale	6
Colocation / Autre	6
Personnes seules	6
Profils électoraux	7
Premier tour	7
Sécurité	8
Evolution du nombre d'infractions	8
Pour comparer	9
Services à la population	10
Commerce	10
Éducation	10
Villes autour de Lardier-et-Valença	11

Situation géographique



i Informations clés

- **Région** : Provence-Alpes-Côte d'Azur
- **Département** : Hautes-Alpes
- **Code postal** : 05110
- **Superficie** : 14 km²



Statistiques sur la population



Nombre d'habitants

391



Age moyen

45 ans



Pop active

42.2%



Taux chômage

5.1%



Pop densité

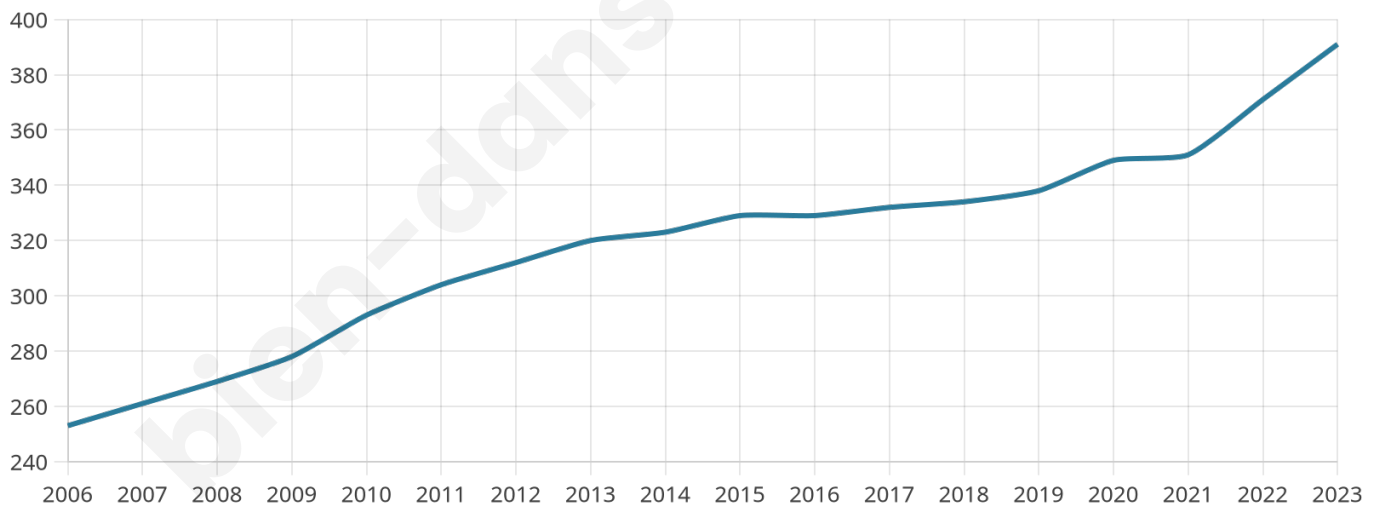
28 h/km²



Revenu moyen

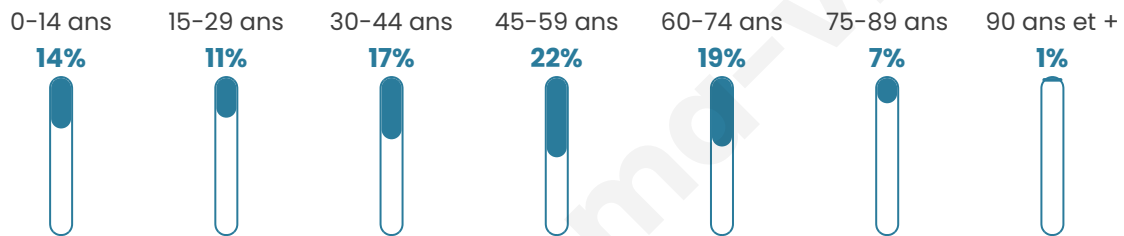
23 960 €/an

Evolution du nombre d'habitants

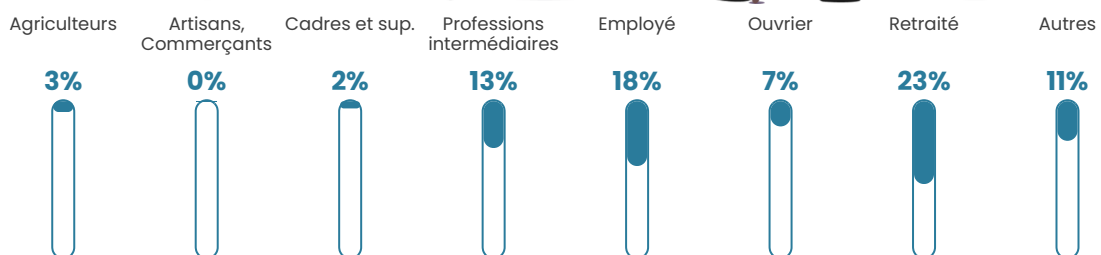


Sources : Institut national de la statistique et des études économiques (insee) selon Les dernières parutions officielles de 2024 portant sur les années 2020, 2021 et 2022.

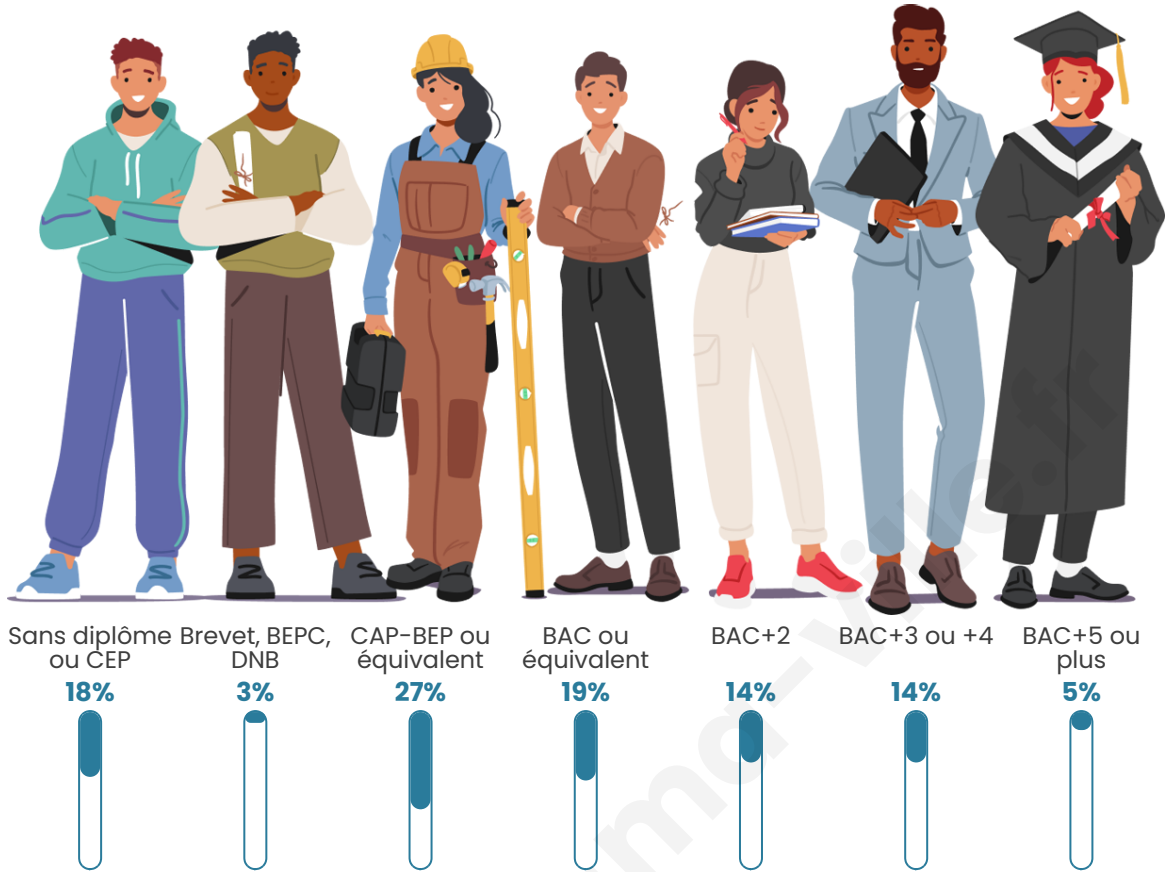
Tranche d'âge




Activité professionnelle



Niveau de diplôme



Composition des ménages





Profils électoraux

Premier tour

	Emmanuel MACRON	26.91 %
	Marine LE PEN	25.30 %
	Jean-Luc MÉLENCHON	20.08 %
	Éric ZEMMOUR	6.02 %
	Yannick JADOT	5.62 %
	Jean LASSALLE	5.22 %
	Valérie PÉCRESE	3.21 %
	Nicolas DUPONT- AIGNAN	3.21 %
	Fabien ROUSSEL	2.41 %
	Anne HIDALGO	1.20 %
	Nathalie ARTHAUD	0.40 %
	Philippe POUTOU	0.40 %

Second tour

	Emmanuel MACRON	54,17 %
	Marine LE PEN	45,83 %

308 inscrits

Participation : 82.14%

Votes blancs : 11.46%

Votes nuls : 3.16%

308 inscrits

Participation : 84.09%

Votes blancs : 3.09%

Votes nuls : 0.77%

Sécurité



Agressions physiques / sexuelles

0



Cambriolages

0



Vols / dégradations

0



Stupéfiants

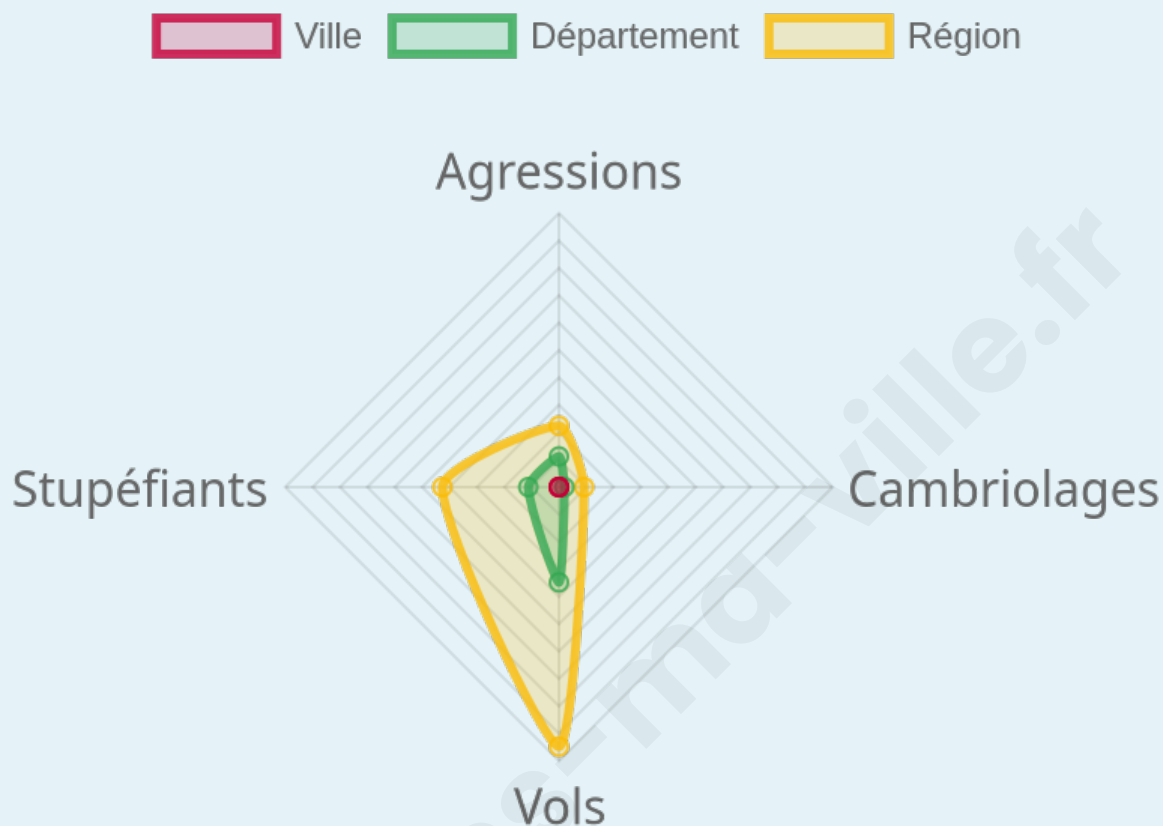
0

Evolution du nombre d'infractions



Pour comparer

(en proportion du nombre d'habitants)



Sources : Bases statistiques communale, départementale et régionale de la délinquance enregistrée par la police et la gendarmerie nationales selon les dernières parutions officielles de 2025 portant sur l'année 2024 ([data.gouv](https://data.gouv.fr)).

Agressions physiques / sexuelles : Violences sexuelles, coups et blessures volontaires intrafamiliaux, coups et blessures volontaires, autres coups, blessures volontaires et vols violents sans arme.

Cambriolages : Cambriolages de logements.

Vols : Vols avec armes, vols d'accessoires sur véhicules, vols dans les véhicules, vols de véhicules, vols sans violence contre des personnes, destructions, dégradations volontaires et escroqueries.

Stupéfiants : Trafic de stupéfiants dont (AFD) et usage de stupéfiants.

Services à la population



Commerce

Hypermarché	X Gap 18km
Supermarché	X Tallard 6km
Superette	X La Saulce 3km
Boulangerie	X La Saulce 3km
Boucherie	X Tallard 6km
Restaurant	X Tallard 6km
Garage	2
Station-service	X Tallard 8km
Banque	X Tallard 7km
La poste	X Tallard 8km
Coiffeur	1
Tabac	X La Saulce 3km
Bars / discothèque	X Vitrolles 3km
Bibliothèque	X Gap 18km
Cinéma	X Castets 11km
Vétérinaire	X Sigoyer 6km



Santé

Pharmacie	X La Saulce 4km
Hôpital	X Gap 16km
Laboratoire d'analyses médicales	X Gap 15km
Etablissement pour handicapé	X Sigoyer 5km
EHPA	X La Saulce 3km
Médecin	X La Saulce 4km
Dentiste	X La Saulce 4km
Chirurgien	X Gap 17km
Dermatologue	X Tallard 8km
Anesthésiste	X Gap 17km
Gastro-entérologue	X Gap 17km
Gynécologue	X Embrun 43km
Cancérologue	X Manosque 68km
Neurologue	X Gap 17km
Ophthalmologue	X La Saulce 3km
ORL	X Gap 17km
Cardiologue	X Tallard 8km
Pédiatre	X Digne-les-Bains 44km
Pneumologue	X Oraison 58km
Psychologue	X Gap 15km
Radiologue	X Gap 16km
Rhumatologue	X Gap 15km
Sage-femme	X Tallard 8km



Éducation

Crèche	X Monétier-Allemont 6km
Ecole maternelle Public	X Venterol 11km
Ecole maternelle Privé	X Vaison-la-Romaine 73km
Ecole primaire Public	1
Ecole primaire Privé	X Tallard 8km
Collège Public	X Tallard 7km
Collège Privé	X Gap 17km
Lycée Public	X Gap 16km
Lycée Privé	X Gap 17km

Sources : Base Sirene des entreprises et de leurs établissements selon les dernières parutions officielles de 2025 portant sur l'année 2024 ([data.gouv](#)). Liste, localisation et tarifs des professionnels de santé selon les dernières parutions officielles de 2025 portant sur l'année 2024 ([opendatasoft](#)) et FINISS Extraction du Fichier des établissements selon les dernières parutions officielles de 2025 portant sur l'année 2024 ([data.gouv](#)). Adresse et géolocalisation des établissements d'enseignement du premier et second degrés selon les dernières parutions officielles de 2025 portant sur l'année 2024 ([data.education.gouv](#))

Villes autour de Lardier-et-Valença

Ville	Habitants	Superficie	Pop densité	Pop active	Taux chômage	Revenu moyen	Prix immobilier
Vitrolles	221	14 km ²	16 h/km ²	45.7%	2.3%	20 500 €/an	2 192 €/m ²
Barcillonnette	148	19 km ²	8 h/km ²	42.6%	5.4%	21 650 €/an	3 057 €/m ²
La Saulce	1 369	7 km ²	196 h/km ²	42.4%	5%	22 060 €/an	2 024 €/m ²
Fouillouse (1 avis)	276	7 km ²	39 h/km ²	51.1%	4%	27 550 €/an	2 313 €/m ²
Curbans	575	28 km ²	21 h/km ²	53.2%	4.7%	23 750 €/an	2 935 €/m ²
Esparron	53	24 km ²	2 h/km ²	37.7%	9.4%	NC	1 096 €/m ²
Sigoyer	741	24 km ²	31 h/km ²	45.1%	4.7%	22 950 €/an	1 657 €/m ²
Monétier-Allemont	302	7 km ²	43 h/km ²	51%	5.6%	20 740 €/an	2 492 €/m ²
Claret	298	21 km ²	14 h/km ²	43%	3%	19 770 €/an	2 583 €/m ²
Tallard (4 avis)	2 292	15 km ²	153 h/km ²	47.1%	4.1%	22 310 €/an	2 099 €/m ²
Châteauvieux	545	7 km ²	78 h/km ²	43.7%	2.4%	27 840 €/an	2 978 €/m ²
Lettret	196	4 km ²	49 h/km ²	54.1%	7.1%	22 440 €/an	2 078 €/m ²
Ventavon	540	42 km ²	13 h/km ²	54.8%	4.3%	22 160 €/an	2 425 €/m ²
Neffes	804	8 km ²	101 h/km ²	43.9%	3.9%	25 840 €/an	5 069 €/m ²
Melve	131	14 km ²	9 h/km ²	42.7%	9.9%	19 170 €/an	2 541 €/m ²

bien-dans-ma-ville.fr



Vous aimez votre ville ? Notez-la !

Et faites-nous part de vos remarques constructives



Avec

BIEN dans ma **VILLE** 