



Version web

Ville de Le Larderet

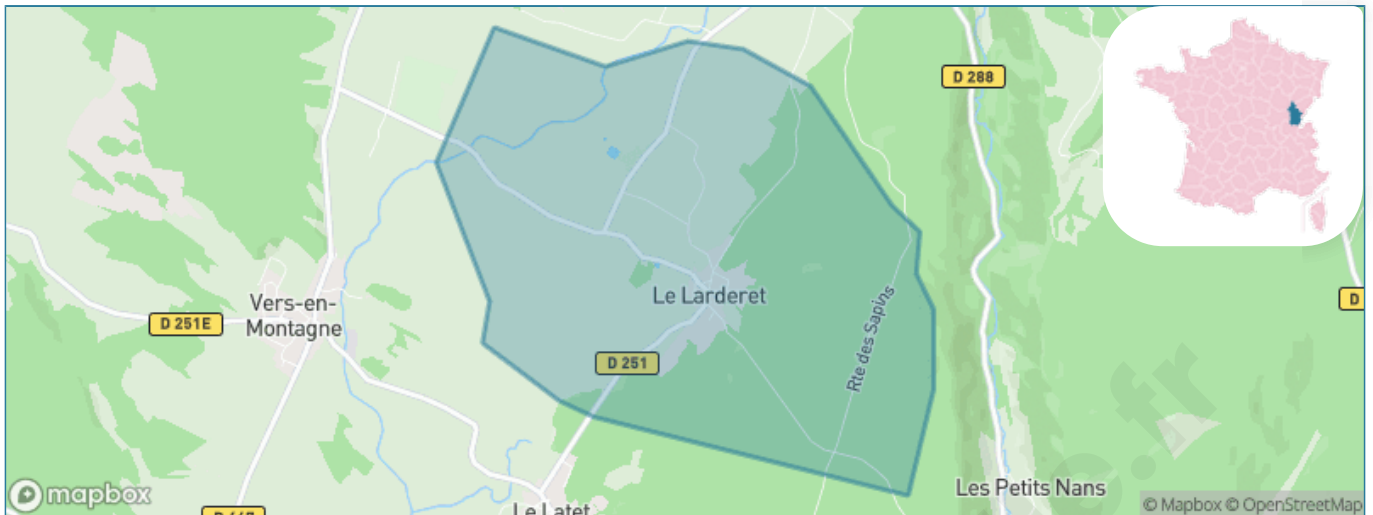
Présenté par

BIEN dans
ma **VILLE** 

Sommaire

| | |
|---|----|
| Situation géographique | 3 |
| Statistiques sur la population | 4 |
| Evolution du nombre d'habitants | 4 |
| Tranche d'âge | 5 |
| 0-14 ans | 5 |
| 15-29 ans | 5 |
| 30-44 ans | 5 |
| 45-59 ans | 5 |
| 60-74 ans | 5 |
| 75-89 ans | 5 |
| 90 ans et + | 5 |
| Activité professionnelle | 5 |
| Agriculteurs | 5 |
| Artisans, Commerçants | 5 |
| Cadres et sup. | 5 |
| Professions intermédiaires | 5 |
| Employé | 5 |
| Ouvrier | 5 |
| Retraité | 5 |
| Autres | 5 |
| Niveau de diplôme | 6 |
| Sans diplôme ou CEP | 6 |
| Brevet, BEPC, DNB | 6 |
| CAP-BEP ou équivalent | 6 |
| BAC ou équivalent | 6 |
| BAC+2 | 6 |
| BAC+3 ou +4 | 6 |
| BAC+5 ou plus | 6 |
| Composition des ménages | 6 |
| Couple sans enfant | 6 |
| Couple avec enfant(s) | 6 |
| Famille monoparentale | 6 |
| Colocation / Autre | 6 |
| Personnes seules | 6 |
| Profils électoraux | 7 |
| Premier tour | 7 |
| Sécurité | 8 |
| Evolution du nombre d'infractions | 8 |
| Pour comparer | 9 |
| Services à la population | 10 |
| Commerce | 10 |
| Éducation | 10 |
| Villes autour de Le Larderet | 11 |

Situation géographique



i Informations clés

- **Région** : Bourgogne-Franche-Comté
- **Département** : Jura
- **Code postal** : 39300
- **Superficie** : 6 km²

RÉGION
BOURGOGNE
FRANCHE
COMTE

Ju
ra
LE DÉPARTEMENT



Statistiques sur la population



Nombre d'habitants

49



Age moyen

48 ans



Pop active

55.1%



Taux chômage

3%



Pop densité

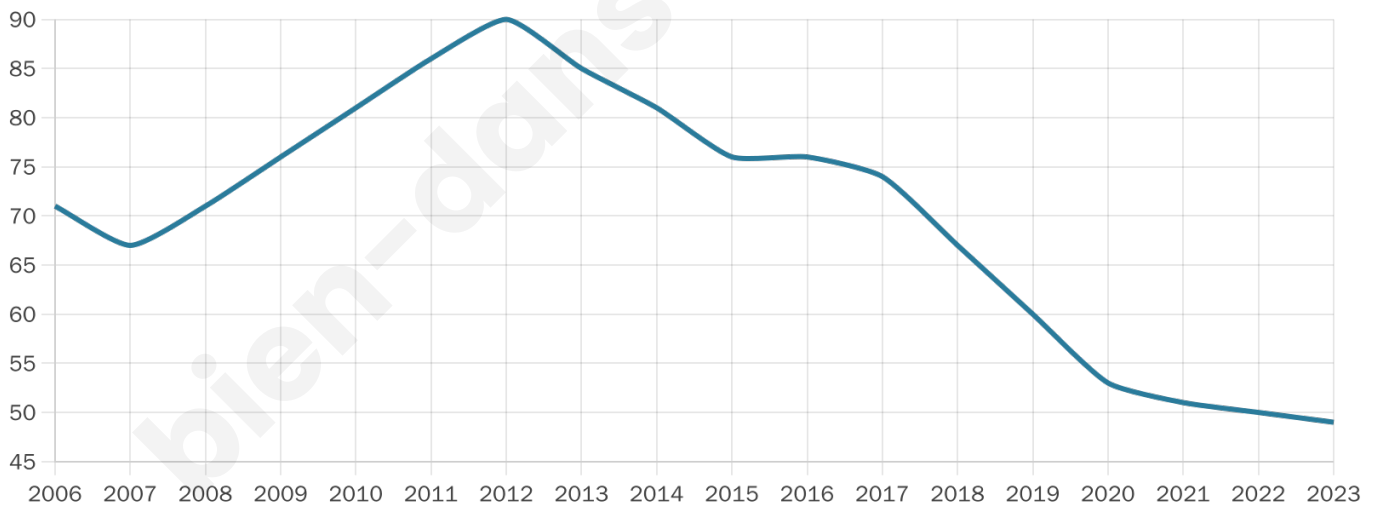
8 h/km²



Revenu moyen

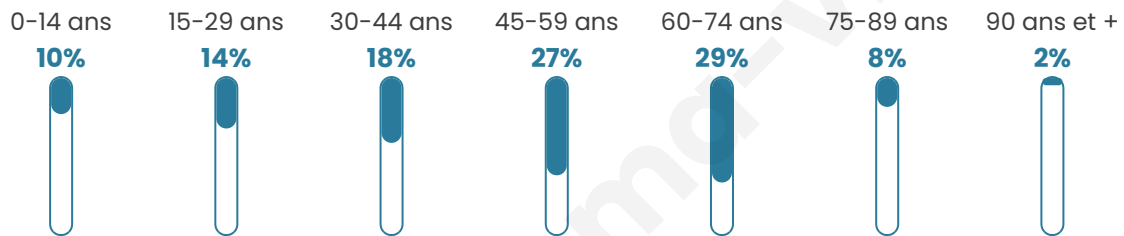
NC

Evolution du nombre d'habitants

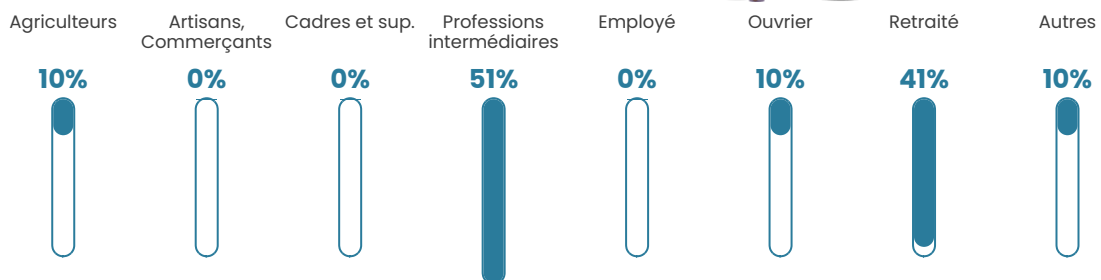


Sources : Institut national de la statistique et des études économiques (insee) selon Les dernières parutions officielles de 2024 portant sur les années 2020, 2021 et 2022.


Tranche d'âge




Activité professionnelle



Niveau de diplôme















Composition des ménages



Profils électoraux

Premier tour

| | | |
|---|-----------------------|---------|
|  | Marine LE PEN | 41.03 % |
|  | Emmanuel MACRON | 15.38 % |
|  | Nicolas DUPONT-AIGNAN | 10.26 % |
|  | Jean LASSALLE | 7.69 % |
|  | Anne HIDALGO | 7.69 % |
|  | Valérie PÉCRESE | 7.69 % |
|  | Jean-Luc MÉLENCHON | 5.13 % |
|  | Nathalie ARTHAUD | 2.56 % |
|  | Éric ZEMMOUR | 2.56 % |
|  | Fabien ROUSSEL | 0.00 % |
|  | Yannick JADOT | 0.00 % |
|  | Philippe POUTOU | 0.00 % |



57 inscrits

Participation : 73.68%

Votes blancs : 2.38%

Votes nuls : 4.76%

Second tour

| | | |
|---|-----------------|---------|
|  | Emmanuel MACRON | 32,43 % |
|  | Marine LE PEN | 67,57 % |

57 inscrits

Participation : 77.19%

Votes blancs : 13.64%

Votes nuls : 2.27%

Sécurité



Agressions physiques / sexuelles

0



Cambriolages

0



Vols / dégradations

0



Stupéfiants

0

Evolution du nombre d'infractions



Pour comparer

(en proportion du nombre d'habitants)



Sources : Bases statistiques communale, départementale et régionale de la délinquance enregistrée par la police et la gendarmerie nationales selon les dernières parutions officielles de 2025 portant sur l'année 2024 ([data.gouv](https://data.gouv.fr)).

Agressions physiques / sexuelles : Violences sexuelles, coups et blessures volontaires intrafamiliaux, coups et blessures volontaires, autres coups, blessures volontaires et vols violents sans arme.

Cambriolages : Cambriolages de logements.

Vols : Vols avec armes, vols d'accessoires sur véhicules, vols dans les véhicules, vols de véhicules, vols sans violence contre des personnes, destructions, dégradations volontaires et escroqueries.

Stupéfiants : Trafic de stupéfiants dont (AFD) et usage de stupéfiants.

Services à la population



Commerce

| | |
|--------------------|---|
| Hypermarché | X Champagnole 8km |
| Supermarché | X Champagnole 8km |
| Superette | X Le Pasquier 5km |
| Boulangerie | X Le Pasquier 4km |
| Boucherie | X Équevillon 7km |
| Restaurant | X Moutoux 3km |
| Garage | X Le Pasquier 4km |
| Station-service | X Champagnole 8km |
| Banque | X Nozeroy 8km |
| La poste | X Onglières 5km |
| Coiffeur | X Andelot-en-Montagne 4km |
| Tabac | X Andelot-en-Montagne 4km |
| Bars / discothèque | X Vannoz 6km |
| Bibliothèque | X Nozeroy 8km |
| Cinéma | X Champagnole 8km |
| Vétérinaire | X Plénise 6km |



Santé

| | |
|----------------------------------|---|
| Pharmacie | X Andelot-en-Montagne 4km |
| Hôpital | X Champagnole 9km |
| Laboratoire d'analyses médicales | X Champagnole 9km |
| Etablissement pour handicapé | X Champagnole 8km |
| EHPA | X Vannoz 6km |
| Médecin | X Andelot-en-Montagne 4km |
| Dentiste | X Champagnole 8km |
| Chirurgien | X Salins-les-Bains 15km |
| Dermatologue | X Pontarlier 32km |
| Anesthésiste | X Salins-les-Bains 15km |
| Gastro-entérologue | X Salins-les-Bains 15km |
| Gynécologue | X Pontarlier 32km |
| Cancérologue | X Annemasse 73km |
| Neurologue | X Labergement-Sainte-Marie 25km |
| Ophthalmologue | X Champagnole 8km |
| ORL | X Salins-les-Bains 15km |
| Cardiologue | X Arbois 16km |
| Pédiatre | X Frasne 16km |
| Pneumologue | X Besançon 44km |
| Psychologue | X Champagnole 9km |
| Radiologue | X Champagnole 9km |
| Rhumatologue | X Quingey 32km |
| Sage-femme | X Champagnole 8km |



Éducation

| | |
|-------------------------|---|
| Crèche | X Andelot-en-Montagne 4km |
| Ecole maternelle Public | X Champagnole 8km |
| Ecole maternelle Privé | X Divonne-les-Bains 53km |
| Ecole primaire Public | X Andelot-en-Montagne 4km |
| Ecole primaire Privé | X Champagnole 9km |
| Collège Public | X Nozeroy 8km |
| Collège Privé | X Champagnole 9km |
| Lycée Public | X Champagnole 8km |
| Lycée Privé | X Champagnole 9km |

Sources : Base Sirene des entreprises et de leurs établissements selon les dernières parutions officielles de 2025 portant sur l'année 2024 ([data.gouv](#)). Liste, localisation et tarifs des professionnels de santé selon les dernières parutions officielles de 2025 portant sur l'année 2024 ([opendatasoft](#)) et FINISS Extraction du Fichier des établissements selon les dernières parutions officielles de 2025 portant sur l'année 2024 ([data.gouv](#)). Adresse et géolocalisation des établissements d'enseignement du premier et second degrés selon les dernières parutions officielles de 2025 portant sur l'année 2024 ([data.education.gouv](#))

Villes autour de Le Larderet

| Ville | Habitants | Superficie | Pop densité | Pop active | Taux chômage | Revenu moyen | Prix immobilier |
|---------------------------|-----------|--------------------|-----------------------|------------|--------------|--------------|------------------------|
| Chapois | 219 | 10 km ² | 22 h/km ² | 41.6% | 1.8% | 21 880 €/an | 1 677 €/m ² |
| Le Latet | 91 | 4 km ² | 23 h/km ² | 50.5% | 2.2% | NC | NC |
| Vers-en-Montagne (1 avis) | 235 | 8 km ² | 29 h/km ² | 42.6% | 3% | 22 900 €/an | 537 €/m ² |
| Les Nans | 100 | 8 km ² | 13 h/km ² | 33% | 3% | NC | 2 352 €/m ² |
| Supt | 110 | 14 km ² | 8 h/km ² | 50% | 0% | 26 020 €/an | 990 €/m ² |
| Andelot-en-Montagne | 574 | 12 km ² | 48 h/km ² | 45.5% | 2.1% | 23 800 €/an | 1 660 €/m ² |
| Moutoux | 76 | 4 km ² | 19 h/km ² | 43.4% | 5.3% | NC | 1 130 €/m ² |
| Saint-Germain-en-Montagne | 390 | 5 km ² | 78 h/km ² | 48.2% | 4.9% | 23 430 €/an | 1 841 €/m ² |
| Le Pasquier | 293 | 7 km ² | 42 h/km ² | 46.4% | 2.7% | 23 020 €/an | 1 042 €/m ² |
| Onglières | 70 | 9 km ² | 8 h/km ² | 42.9% | 4.3% | NC | 1 332 €/m ² |
| Plénisette | 20 | 2 km ² | 10 h/km ² | 70% | 10% | NC | NC |
| Équevillon | 561 | 4 km ² | 140 h/km ² | 44.2% | 2% | 25 900 €/an | 1 788 €/m ² |
| Mournans-Charbonny | 79 | 5 km ² | 16 h/km ² | 53.2% | 0% | NC | 1 958 €/m ² |
| Vannoz | 224 | 5 km ² | 45 h/km ² | 42.9% | 3.1% | 27 510 €/an | 548 €/m ² |
| Montmarlon | 33 | 3 km ² | 11 h/km ² | 42.4% | 0% | NC | NC |

bien-dans-ma-ville.fr



Vous aimez votre ville ? Notez-la !

Et faites-nous part de vos remarques constructives



Avec

BIEN dans ma **VILLE** 