



Version web

Ville de Larche

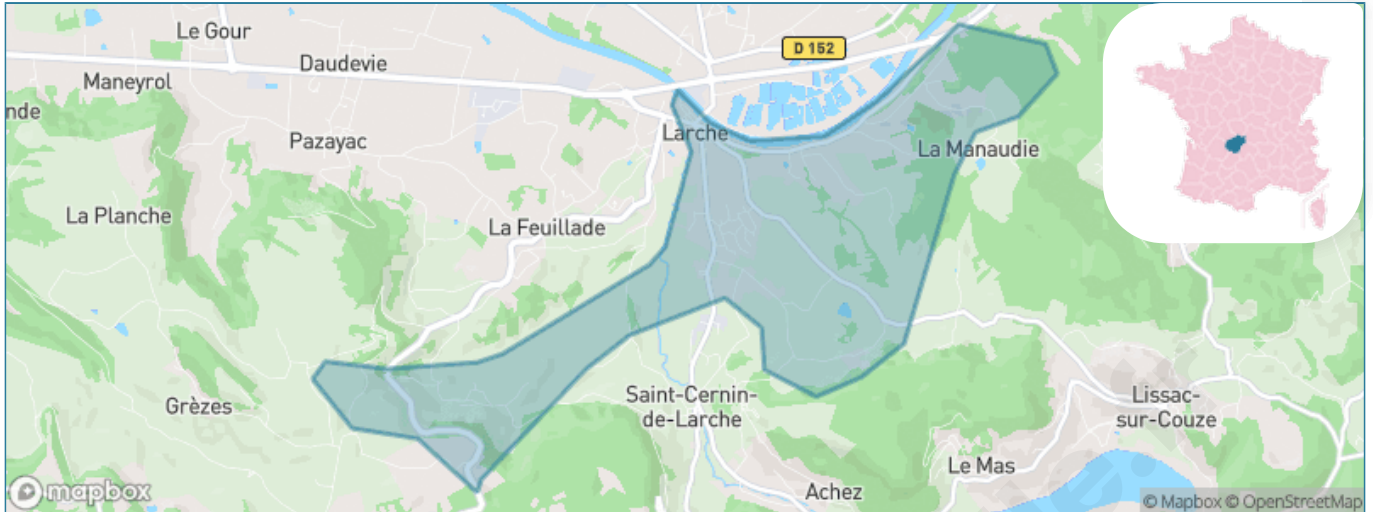
Présenté par

BIEN dans
ma **VILLE** 

Sommaire

Situation géographique	3
Statistiques sur la population	4
Evolution du nombre d'habitants	4
Tranche d'âge	5
0-14 ans	5
15-29 ans	5
30-44 ans	5
45-59 ans	5
60-74 ans	5
75-89 ans	5
90 ans et +	5
Activité professionnelle	5
Agriculteurs	5
Artisans, Commerçants	5
Cadres et sup.	5
Professions intermédiaires	5
Employé	5
Ouvrier	5
Retraité	5
Autres	5
Niveau de diplôme	6
Sans diplôme ou CEP	6
Brevet, BEPC, DNB	6
CAP-BEP ou équivalent	6
BAC ou équivalent	6
BAC+2	6
BAC+3 ou +4	6
BAC+5 ou plus	6
Composition des ménages	6
Couple sans enfant	6
Couple avec enfant(s)	6
Famille monoparentale	6
Colocation / Autre	6
Personnes seules	6
Profils électoraux	7
Premier tour	7
Sécurité	8
Evolution du nombre d'infractions	8
Pour comparer	9
Services à la population	10
Commerce	10
Éducation	10
Villes autour de Larche	11

Situation géographique



i Informations clés

- **Région** : Nouvelle-Aquitaine
- **Département** : Corrèze
- **Code postal** : 19600
- **Superficie** : 5 km²



Statistiques sur la population



Nombre d'habitants

1 645



Age moyen

43 ans



Pop active

48.6%



Taux chômage

5.4%



Pop densité

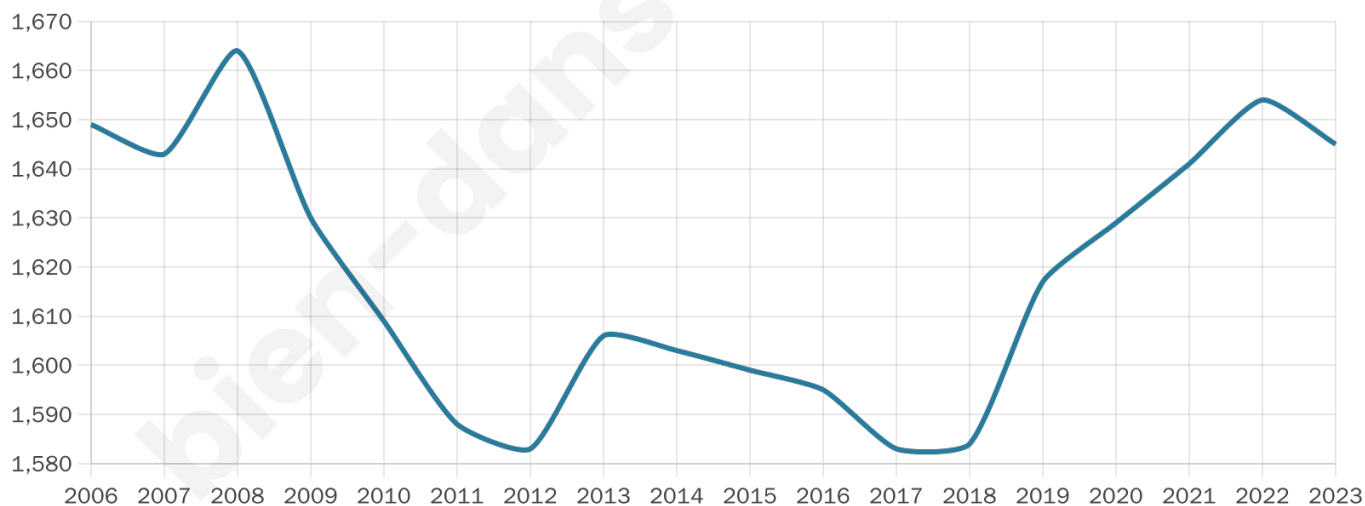
329 h/km²



Revenu moyen

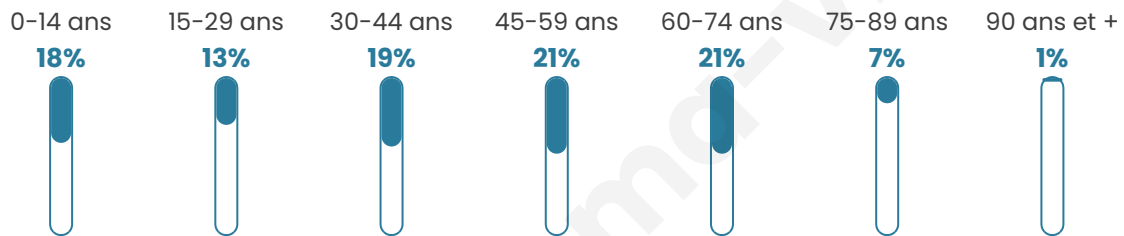
23 740 €/an

Evolution du nombre d'habitants

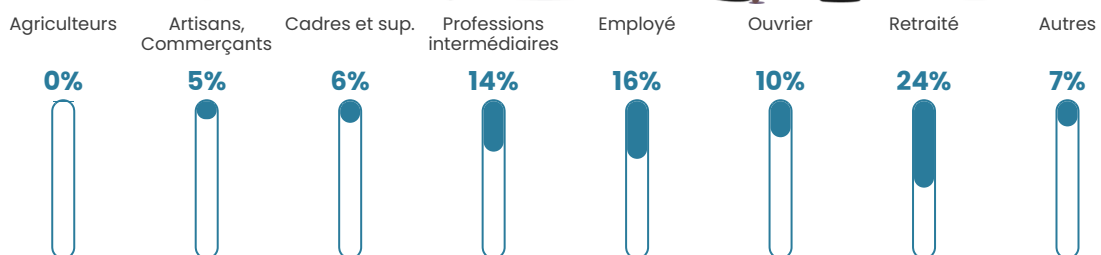


Sources : Institut national de la statistique et des études économiques (insee) selon Les dernières parutions officielles de 2024 portant sur les années 2020, 2021 et 2022.

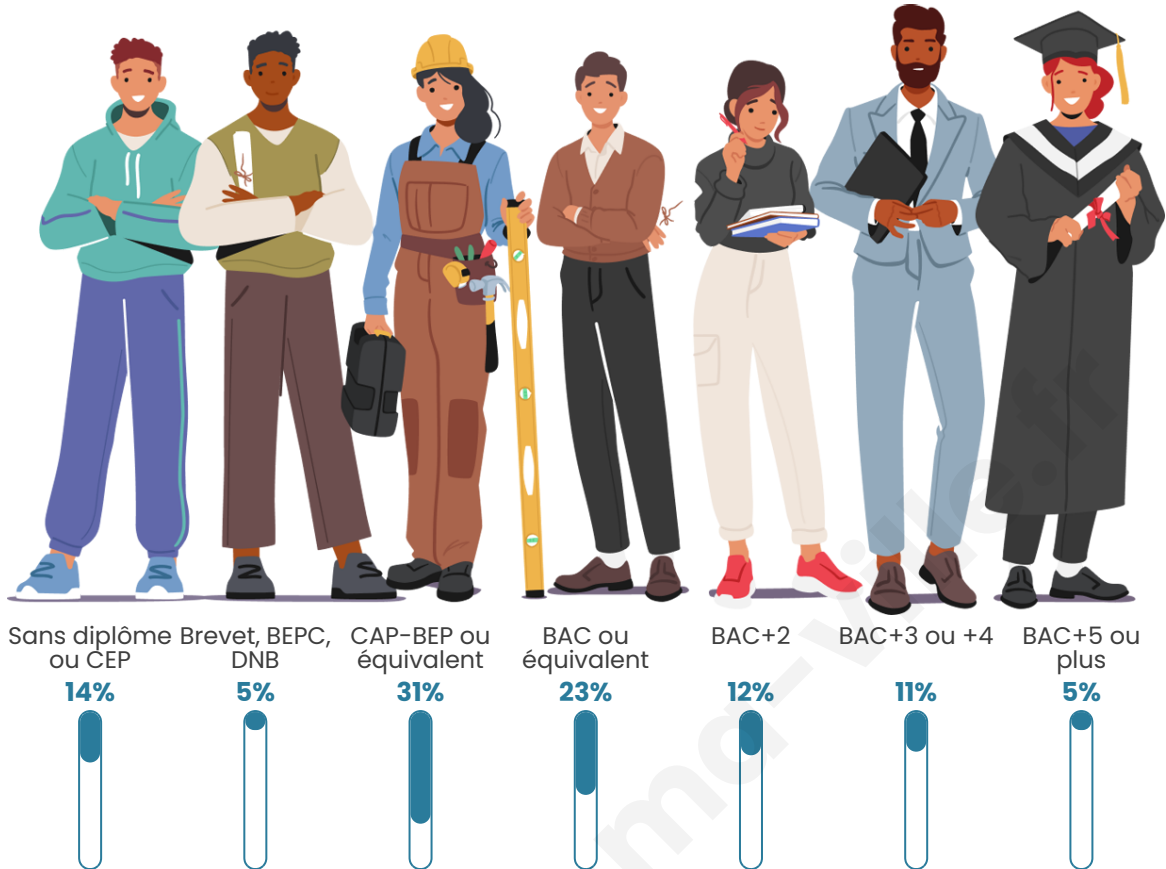
Tranche d'âge




Activité professionnelle



Niveau de diplôme















Composition des ménages



Profils électoraux

Premier tour

	Marine LE PEN	27.53 %
	Emmanuel MACRON	24.58 %
	Jean-Luc MÉLENCHON	19.37 %
	Jean LASSALLE	5.80 %
	Éric ZEMMOUR	5.80 %
	Valérie PÉCRESSE	5.41 %
	Fabien ROUSSEL	2.75 %
	Anne HIDALGO	2.46 %
	Nicolas DUPONT-AIGNAN	2.46 %
	Yannick JADOT	2.26 %
	Nathalie ARTHAUD	0.88 %
	Philippe POUTOU	0.69 %



1 322 inscrits

Participation : 78.97%

Votes blancs : 1.72%

Votes nuls : 0.86%

Second tour

	Emmanuel MACRON	51,25 %
	Marine LE PEN	48,75 %

1 320 inscrits

Participation : 75.83%

Votes blancs : 8.49%

Votes nuls : 3.8%

Sécurité



Agressions physiques / sexuelles

0



Cambriolages

0



Vols / dégradations

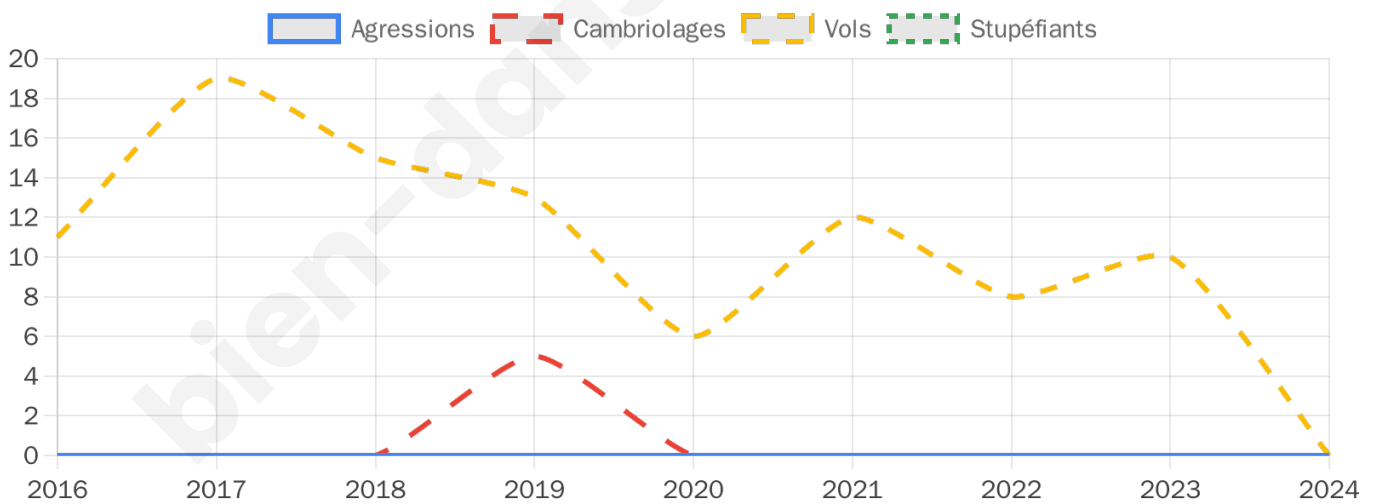
0



Stupéfiants

0

Evolution du nombre d'infractions



Pour comparer

(en proportion du nombre d'habitants)



Sources : Bases statistiques communale, départementale et régionale de la délinquance enregistrée par la police et la gendarmerie nationales selon les dernières parutions officielles de 2025 portant sur l'année 2024 ([data.gouv](https://data.gouv.fr)).

Agressions physiques / sexuelles : Violences sexuelles, coups et blessures volontaires intrafamiliaux, coups et blessures volontaires, autres coups, blessures volontaires et vols violents sans arme.

Cambriolages : Cambriolages de logements.

Vols : Vols avec armes, vols d'accessoires sur véhicules, vols dans les véhicules, vols de véhicules, vols sans violence contre des personnes, destructions, dégradations volontaires et escroqueries.

Stupéfiants : Trafic de stupéfiants dont (AFD) et usage de stupéfiants.

Services à la population



Commerce

Hypermarché	X Brive-la-Gaillarde 6km
Supermarché	X La Feuillade 1km
Superette	X La Feuillade 2km
Boulangerie	3
Boucherie	X Brive-la-Gaillarde 6km
Restaurant	1
Garage	4
Station-service	X Saint-Pantaléon-de-Larche 3km
Banque	3
La poste	1
Coiffeur	4
Tabac	X Pazayac 3km
Bars / discothèque	X La Feuillade 1km
Bibliothèque	X Saint-Cernin-de-Larche 2km
Cinéma	X Terrasson-Lavilledieu 9km
Vétérinaire	X Saint-Pantaléon-de-Larche 1km



Santé

Pharmacie	1
Hôpital	X Brive-la-Gaillarde 9km
Laboratoire d'analyses médicales	X Brive-la-Gaillarde 7km
Etablissement pour handicapé	X Brive-la-Gaillarde 5km
EHPA	X Brive-la-Gaillarde 8km
Médecin	X Saint-Pantaléon-de-Larche 1km
Dentiste	1
Chirurgien	X Brive-la-Gaillarde 8km
Dermatologue	X Brive-la-Gaillarde 8km
Anesthésiste	X Brive-la-Gaillarde 8km
Gastro-entérologue	X Brive-la-Gaillarde 8km
Gynécologue	X Brive-la-Gaillarde 8km
Cancérologue	X Périgueux 55km
Neurologue	X Brive-la-Gaillarde 11km
Ophthalmologue	X Brive-la-Gaillarde 8km
ORL	X Brive-la-Gaillarde 8km
Cardiologue	X Brive-la-Gaillarde 8km
Pédiatre	X Terrasson-Lavilledieu 10km
Pneumologue	X Brive-la-Gaillarde 8km
Psychologue	X Saint-Pantaléon-de-Larche 5km
Radiologue	X Brive-la-Gaillarde 8km
Rhumatologue	X Brive-la-Gaillarde 11km
Sage-femme	X Brive-la-Gaillarde 10km



Éducation

Crèche	1
Ecole maternelle Public	X Saint-Pantaléon-de-Larche 4km
Ecole maternelle Privé	X Molières 54km
Ecole primaire Public	1
Ecole primaire Privé	X Brive-la-Gaillarde 9km
Collège Public	1
Collège Privé	X Brive-la-Gaillarde 9km
Lycée Public	X Brive-la-Gaillarde 9km
Lycée Privé	X Brive-la-Gaillarde 9km

Sources : Base Sirene des entreprises et de leurs établissements selon les dernières parutions officielles de 2025 portant sur l'année 2024 ([data.gouv](#)). Liste, localisation et tarifs des professionnels de santé selon les dernières parutions officielles de 2025 portant sur l'année 2024 ([opendatasoft](#)) et FINESS Extraction du Fichier des établissements selon les dernières parutions officielles de 2025 portant sur l'année 2024 ([data.gouv](#)). Adresse et géolocalisation des établissements d'enseignement du premier et second degrés selon les dernières parutions officielles de 2025 portant sur l'année 2024 ([data.education.gouv](#))

Villes autour de Larche

Ville	Habitants	Superficie	Pop densité	Pop active	Taux chômage	Revenu moyen	Prix immobilier
La Feuillade (1 avis)	820	4 km ²	205 h/km ²	48.2%	3.8%	23 840 €/an	1 435 €/m ²
Saint-Cernin-de-Larche	695	9 km ²	77 h/km ²	46.8%	2.4%	24 180 €/an	1 508 €/m ²
Saint-Pantaléon-de-Larche	5 091	23 km ²	221 h/km ²	45.9%	3.5%	22 650 €/an	1 678 €/m ²
Pazayac (1 avis)	811	6 km ²	135 h/km ²	48%	2.8%	21 810 €/an	1 333 €/m ²
Chasteaux (1 avis)	754	18 km ²	42 h/km ²	53.1%	3.8%	25 030 €/an	1 545 €/m ²
Lissac-sur-Couze	705	12 km ²	59 h/km ²	49.2%	4.3%	25 320 €/an	1 545 €/m ²
Les Coteaux Périgourdins	554	19 km ²	29 h/km ²	50.7%	3.4%	23 490 €/an	1 378 €/m ²
Chartrier-Ferrière	373	15 km ²	25 h/km ²	43.7%	3.5%	24 060 €/an	1 359 €/m ²
Mansac (2 avis)	1 554	18 km ²	86 h/km ²	41.2%	3%	22 020 €/an	1 420 €/m ²
La Dornac	407	15 km ²	27 h/km ²	52.3%	2.9%	23 070 €/an	1 341 €/m ²
Cublac	1 728	20 km ²	86 h/km ²	46.1%	5%	22 310 €/an	1 257 €/m ²
Nadaillac	372	26 km ²	14 h/km ²	46.2%	3.8%	21 190 €/an	1 087 €/m ²
Terrasson-Lavilledieu (9 avis)	6 218	39 km ²	159 h/km ²	40.8%	8.3%	19 130 €/an	1 274 €/m ²
Noailles	945	12 km ²	79 h/km ²	47.7%	2.8%	24 290 €/an	1 764 €/m ²
Varetz	2 409	20 km ²	120 h/km ²	45.1%	3.2%	23 210 €/an	1 566 €/m ²

bien-dans-ma-ville.fr



Vous aimez votre ville ? Notez-la !

Et faites-nous part de vos remarques constructives



Avec

BIEN dans ma **VILLE** 