



Version web

# Ville de Larceveau-Arros-Cibits

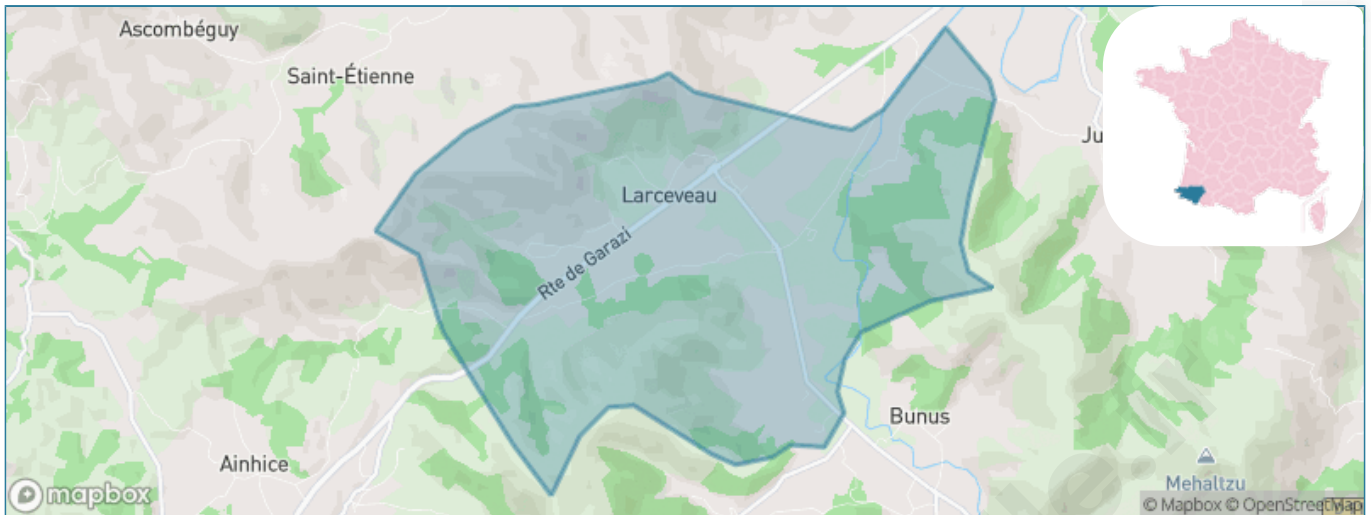
Présenté par

**BIEN** dans ma **VILLE** 

# Sommaire

Situation géographique .....	3
Statistiques sur la population .....	4
Evolution du nombre d'habitants .....	4
Tranche d'âge .....	5
0-14 ans .....	5
15-29 ans .....	5
30-44 ans .....	5
45-59 ans .....	5
60-74 ans .....	5
75-89 ans .....	5
90 ans et + .....	5
Activité professionnelle .....	5
Agriculteurs .....	5
Artisans, Commerçants .....	5
Cadres et sup. ....	5
Professions intermédiaires .....	5
Employé .....	5
Ouvrier .....	5
Retraité .....	5
Autres .....	5
Niveau de diplôme .....	6
Sans diplôme ou CEP .....	6
Brevet, BEPC, DNB .....	6
CAP-BEP ou équivalent .....	6
BAC ou équivalent .....	6
BAC+2 .....	6
BAC+3 ou +4 .....	6
BAC+5 ou plus .....	6
Composition des ménages .....	6
Couple sans enfant .....	6
Couple avec enfant(s) .....	6
Famille monoparentale .....	6
Colocation / Autre .....	6
Personnes seules .....	6
Profils électoraux .....	7
Premier tour .....	7
Sécurité .....	8
Evolution du nombre d'infractions .....	8
Pour comparer .....	9
Services à la population .....	10
Commerce .....	10
Éducation .....	10
Villes autour de Larceveau-Arros-Cibits .....	11

# Situation géographique



## i Informations clés

- **Région** : Nouvelle-Aquitaine
- **Département** : Pyrénées-Atlantiques
- **Code postal** : 64120
- **Superficie** : 18 km<sup>2</sup>



# Statistiques sur la population



Nombre d'habitants

**449**



Age moyen

**44 ans**



Pop active

**39.4%**



Taux chômage

**5.2%**



Pop densité

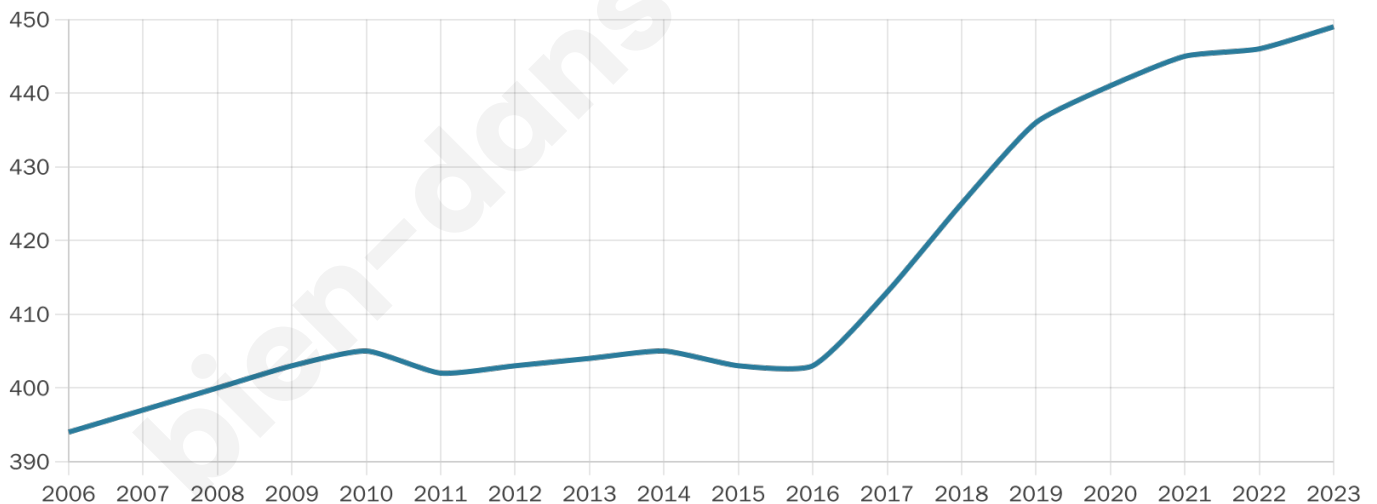
**25 h/km<sup>2</sup>**



Revenu moyen

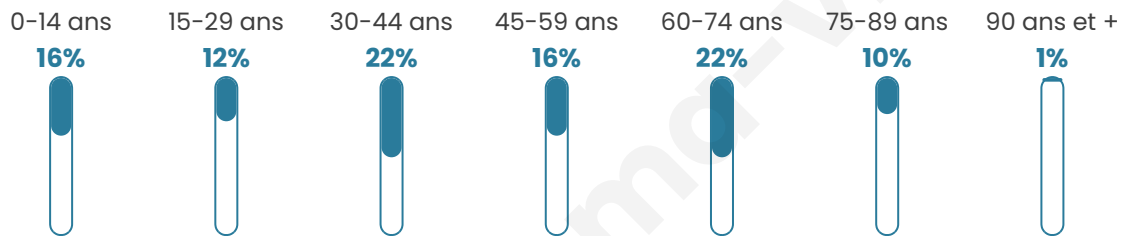
**21 820 €/an**

## Evolution du nombre d'habitants

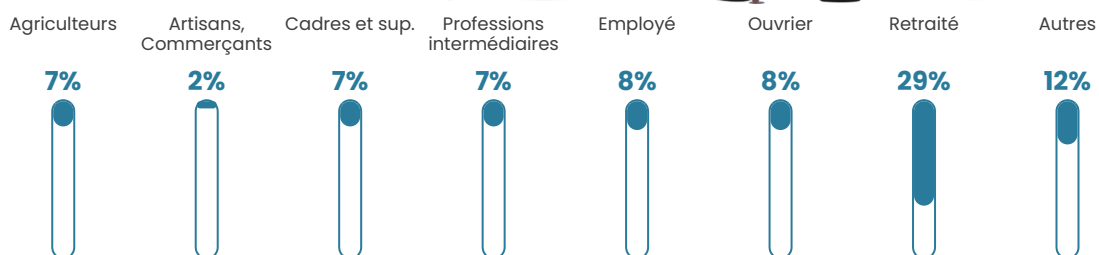


Sources : Institut national de la statistique et des études économiques (insee) selon Les dernières parutions officielles de 2024 portant sur les années 2020, 2021 et 2022.


## Tranche d'âge




## Activité professionnelle



## Niveau de diplôme















## Composition des ménages



# Profils électoraux

## Premier tour

	Jean LASSALLE	27.46 %
	Emmanuel MACRON	25.35 %
	Marine LE PEN	13.03 %
	Jean-Luc MÉLENCHON	12.68 %
	Valérie PÉCRESSE	7.75 %
	Éric ZEMMOUR	4.93 %
	Philippe POUTOU	3.17 %
	Yannick JADOT	2.11 %
	Fabien ROUSSEL	1.76 %
	Anne HIDALGO	1.06 %
	Nathalie ARTHAUD	0.35 %
	Nicolas DUPONT-AIGNAN	0.35 %



### 333 inscrits

Participation : 87.09%

Votes blancs : 1.38%

Votes nuls : 0.69%

## Second tour

	Emmanuel MACRON	65,85 %
	Marine LE PEN	34,15 %

### 333 inscrits

Participation : 82.28%

Votes blancs : 5.84%

Votes nuls : 4.38%

# Sécurité



Agressions physiques / sexuelles

0



Cambriolages

0



Vols / dégradations

0



Stupéfiants

0

## Evolution du nombre d'infractions



## Pour comparer

(en proportion du nombre d'habitants)



Sources : Bases statistiques communale, départementale et régionale de la délinquance enregistrée par la police et la gendarmerie nationales selon les dernières parutions officielles de 2025 portant sur l'année 2024 ([data.gouv](https://data.gouv.fr)).

Agressions physiques / sexuelles : Violences sexuelles, coups et blessures volontaires intrafamiliaux, coups et blessures volontaires, autres coups, blessures volontaires et vols violents sans arme.

Cambriolages : Cambriolages de logements.

Vols : Vols avec armes, vols d'accessoires sur véhicules, vols dans les véhicules, vols de véhicules, vols sans violence contre des personnes, destructions, dégradations volontaires et escroqueries.

Stupéfiants : Trafic de stupéfiants dont (AFD) et usage de stupéfiants.

# Services à la population



## Commerce

Hypermarché	X <a href="#">Cauneille</a> 35km
Supermarché	X <a href="#">Amendeuix-Oneix</a> 11km
Superette	1
Boulangerie	X <a href="#">Ostabat-Asme</a> 3km
Boucherie	X <a href="#">Irissarry</a> 12km
Restaurant	X <a href="#">Ostabat-Asme</a> 3km
Garage	X <a href="#">Uhart-Mixe</a> 7km
Station-service	X <a href="#">Saint-Jean-le-Vieux</a> 11km
Banque	X <a href="#">Saint-Palais</a> 11km
La poste	X <a href="#">Saint-Palais</a> 11km
Coiffeur	1
Tabac	X <a href="#">Saint-Jean-Pied-de-Port</a> 15km
Bars / discothèque	X <a href="#">Iholdy</a> 10km
Bibliothèque	X <a href="#">Hasparren</a> 25km
Cinéma	X <a href="#">Beyrie-sur-Joyeuse</a> 10km
Vétérinaire	X <a href="#">Béhasque-Lapiste</a> 11km



## Santé

Pharmacie	1
Hôpital	X <a href="#">Saint-Palais</a> 11km
Laboratoire d'analyses médicales	X <a href="#">Saint-Palais</a> 11km
Etablissement pour handicapé	1
EHPA	X <a href="#">Iholdy</a> 10km
Médecin	X <a href="#">Aïcirits-Camou-Suhast</a> 11km
Dentiste	X <a href="#">Saint-Palais</a> 11km
Chirurgien	X <a href="#">Armendarits</a> 9km
Dermatologue	X <a href="#">Mauléon-Licharre</a> 16km
Anesthésiste	X <a href="#">Cambo-les-Bains</a> 29km
Gastro-entérologue	X <a href="#">Saint-Palais</a> 11km
Gynécologue	X <a href="#">Mauléon-Licharre</a> 16km
Cancérologue	X <a href="#">Bayonne</a> 41km
Neurologue	X <a href="#">Saint-Palais</a> 11km
Ophthalmologue	X <a href="#">Saint-Palais</a> 11km
ORL	X <a href="#">Saint-Palais</a> 11km
Cardiologue	X <a href="#">Saint-Palais</a> 11km
Pédiatre	X <a href="#">Orthez</a> 38km
Pneumologue	X <a href="#">Cambo-les-Bains</a> 29km
Psychologue	X <a href="#">Mouguerre</a> 36km
Radiologue	X <a href="#">Saint-Palais</a> 11km
Rhumatologue	X <a href="#">Oloron-Sainte-Marie</a> 38km
Sage-femme	X <a href="#">Aïcirits-Camou-Suhast</a> 11km



## Éducation

Crèche	X <a href="#">Uhart-Mixe</a> 8km
Ecole maternelle Public	X <a href="#">Ahaxe-Alciette-Bascassan</a> 12km
Ecole maternelle Privé	X <a href="#">La Brède</a> 169km
Ecole primaire Public	1
Ecole primaire Privé	1
Collège Public	X <a href="#">Saint-Palais</a> 11km
Collège Privé	1
Lycée Public	X <a href="#">Saint-Jean-Pied-de-Port</a> 14km
Lycée Privé	X <a href="#">Saint-Palais</a> 11km

Sources : Base Sirene des entreprises et de leurs établissements selon les dernières parutions officielles de 2025 portant sur l'année 2024 ([data.gouv](#)). Liste, localisation et tarifs des professionnels de santé selon les dernières parutions officielles de 2025 portant sur l'année 2024 ([opendatasoft](#)) et FINISS Extraction du Fichier des établissements selon les dernières parutions officielles de 2025 portant sur l'année 2024 ([data.gouv](#)). Adresse et géolocalisation des établissements d'enseignement du premier et second degrés selon les dernières parutions officielles de 2025 portant sur l'année 2024 ([data.education.gouv](#))

## Villes autour de Larceveau-Arros-Cibits

Ville	Habitants	Superficie	Pop densité	Pop active	Taux chômage	Revenu moyen	Prix immobilier
Bunus	133	6 km <sup>2</sup>	22 h/km <sup>2</sup>	43.6%	0.8%	18 100 €/an	4 314 €/m <sup>2</sup>
Ostabat-Asme	226	15 km <sup>2</sup>	15 h/km <sup>2</sup>	43.8%	1.8%	21 490 €/an	583 €/m <sup>2</sup>
Juxue	200	15 km <sup>2</sup>	13 h/km <sup>2</sup>	54%	0.5%	19 150 €/an	NC
Lantabat (1 avis)	297	28 km <sup>2</sup>	11 h/km <sup>2</sup>	41.8%	3.4%	18 490 €/an	1 622 €/m <sup>2</sup>
Ibarrolle	73	8 km <sup>2</sup>	9 h/km <sup>2</sup>	52.1%	1.4%	NC	NC
Arhansus	66	5 km <sup>2</sup>	13 h/km <sup>2</sup>	50%	3%	NC	1 204 €/m <sup>2</sup>
Saint-Just-Ibarre	197	30 km <sup>2</sup>	7 h/km <sup>2</sup>	48.2%	2.5%	22 000 €/an	570 €/m <sup>2</sup>
Gamarthe	125	9 km <sup>2</sup>	14 h/km <sup>2</sup>	50.4%	3.2%	21 400 €/an	1 388 €/m <sup>2</sup>
Ainhice-Mongelos	168	10 km <sup>2</sup>	17 h/km <sup>2</sup>	51.8%	3.6%	20 110 €/an	1 562 €/m <sup>2</sup>
Orsanco	102	9 km <sup>2</sup>	11 h/km <sup>2</sup>	47.1%	0%	NC	1 595 €/m <sup>2</sup>
Uhart-Mixe	213	11 km <sup>2</sup>	19 h/km <sup>2</sup>	48.4%	4.2%	23 040 €/an	2 829 €/m <sup>2</sup>
Pagolle	246	15 km <sup>2</sup>	16 h/km <sup>2</sup>	51.2%	0.8%	20 220 €/an	706 €/m <sup>2</sup>
Iholdy	550	21 km <sup>2</sup>	26 h/km <sup>2</sup>	44%	1.8%	20 970 €/an	1 100 €/m <sup>2</sup>
Lacarre	171	4 km <sup>2</sup>	43 h/km <sup>2</sup>	48.5%	4.1%	20 510 €/an	786 €/m <sup>2</sup>
Jaxu	206	10 km <sup>2</sup>	21 h/km <sup>2</sup>	42.2%	1.5%	19 780 €/an	1 192 €/m <sup>2</sup>

bien-dans-ma-ville.fr



# **Vous aimez votre ville ? Notez-la !**

Et faites-nous part de vos remarques constructives



Avec

**BIEN** dans ma **VILLE** 