Version web

Ville de Larçay

Présenté par

BIEN dans ma VILLE

Sommaire

Situation géographique ... 3
Statistiques sur la population ... 4
Evolution du nombre d'habitants ... 4
Tranche d'âge ... 5
- ***0-14 ans*** ... 5
- ***15-29 ans*** ... 5
- ***30-44 ans*** ... 5
- ***45-59 ans*** ... 5
- ***60-74 ans*** ... 5
- ***75-89 ans*** ... 5
- ***90 ans et +*** ... 5

Activité professionnelle ... 5
- ***Agriculteurs*** ... 5
- ***Artisans, Commerçants*** ... 5
- ***Cadres et sup.*** ... 5
- ***Professions intermédiaires*** ... 5
- ***Employé*** ... 5
- ***Ouvrier*** ... 5
- ***Retraité*** ... 5
- ***Autres*** ... 5

Niveau de diplôme ... 6
- ***Sans diplôme ou CEP*** ... 6
- ***Brevet, BEPC, DNB*** ... 6
- ***CAP-BEP ou équivalent*** ... 6
- ***BAC ou équivalent*** ... 6
- ***BAC+2*** ... 6
- ***BAC+3 ou +4*** ... 6
- ***BAC+5 ou plus*** ... 6

Composition des ménages ... 6
- ***Couple sans enfant*** ... 6
- ***Couple avec enfant(s)*** ... 6
- ***Famille monoparentale*** ... 6
- ***Colocation / Autre*** ... 6
- ***Personnes seules*** ... 6

Profils électoraux ... 7
- ***Premier tour*** ... 7

Sécurité ... 8
- ***Evolution du nombre d'infractions*** ... 8
- ***Pour comparer*** ... 9

Services à la population ... 10
- ***Commerce*** ... 10
- ***Éducation*** ... 10
- ***Villes autour de Larçay*** ... 12

Avis sur la ville de Larçay ... 13
- ***Moyenne par critère*** ... 13
- ***Villes autour de Larçay*** ... 13
- ***Répartition des avis par note*** ... 13
- ***Répartition des avis par note*** ... 13

Situation géographique

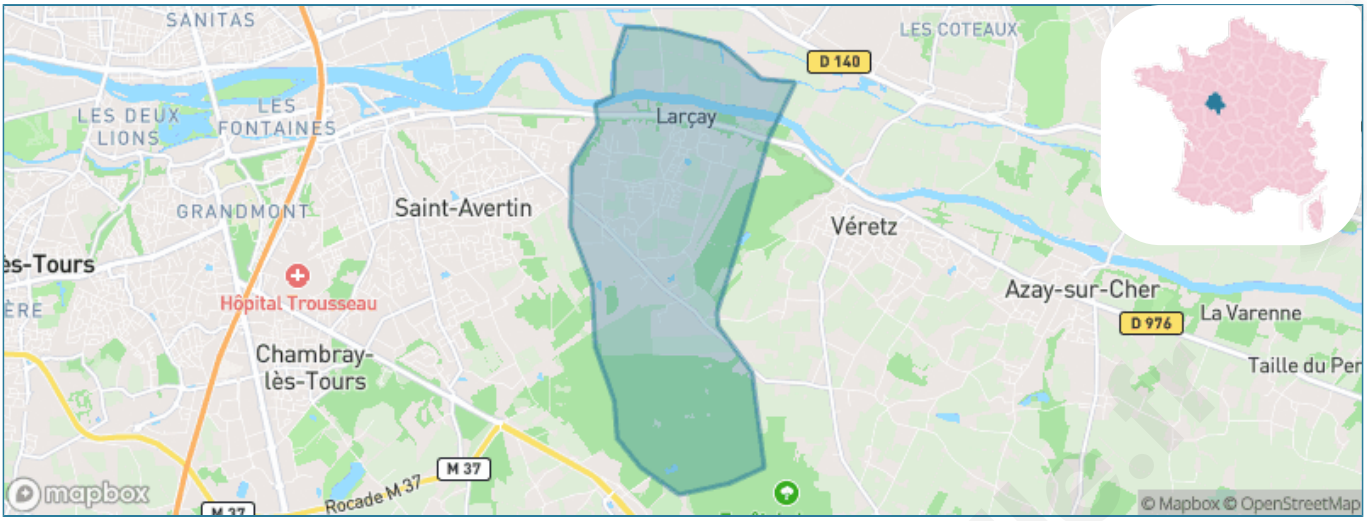

Informations clés

- **Région :** Centre-Val de Loire
- **Département :** Indre-et-Loire
- **Code postal :** 37270
- **Superficie :** 11 km²

bien-dans-ma-ville.fr

Statistiques sur la population

Nombre d'habitants	Age moyen	Pop active
2 657	**43 ans**	**42.9%**

Taux chômage	Pop densité	Revenu moyen
4.8%	**242 h/km²**	**26 490 €/an**

Evolution du nombre d'habitants

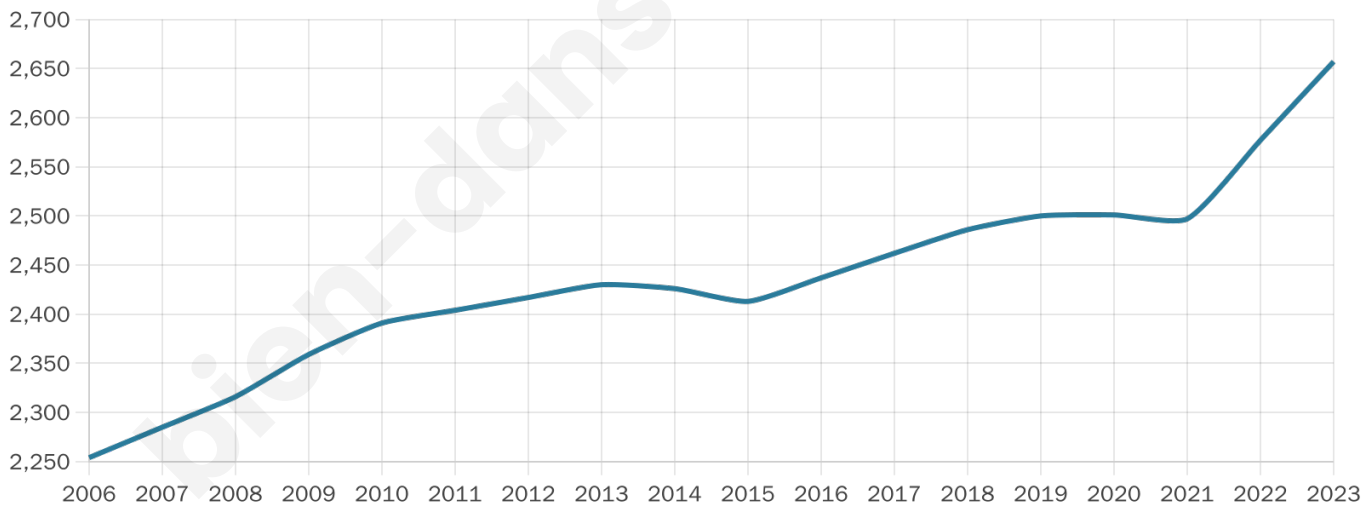

Sources : Institut national de la statistique et des études économiques (insee) selon Les dernières parutions officielles de 2024 portant sur les années 2020, 2021 et 2022.

bien-dans-ma-ville.fr

Tranche d'âge

0-14 ans	15-29 ans	30-44 ans	45-59 ans	60-74 ans	75-89 ans	90 ans et +
17%	11%	18%	20%	22%	6%	0%

Activité professionnelle

Agriculteurs	Artisans, Commerçants	Cadres et sup.	Professions intermédiaires	Employé	Ouvrier	Retraité	Autres
0%	2%	10%	15%	12%	5%	23%	11%

bien-dans-ma-ville.fr

Niveau de diplôme

Sans diplôme ou CEP	Brevet, BEPC, DNB	CAP-BEP ou équivalent	BAC ou équivalent	BAC+2	BAC+3 ou +4	BAC+5 ou plus
14%	6%	26%	19%	15%	9%	11%

Composition des ménages

Couple sans enfant	Couple avec enfant(s)	Famille monoparentale	Colocation / Autre	Personnes seules
45%	37%	4%	1%	13%

bienvenue-ma-ville.fr

Profils électoraux

Premier tour

Emmanuel MACRON 39.00 %

Marine LE PEN 18.88 %

Jean-Luc MÉLENCHON 16.22 %

Éric ZEMMOUR 5.84 %

Valérie PÉCRESSE 5.84 %

Yannick JADOT 4.80 %

Jean LASSALLE 2.73 %

Fabien ROUSSEL 2.01 %

Nicolas DUPONT-AIGNAN 2.01 %

Anne HIDALGO 1.30 %

Philippe POUTOU 0.71 %

Nathalie ARTHAUD 0.65 %

1 913 inscrits
Participation : 82.17%
Votes blancs : 1.78%
Votes nuls : 0.19%

Second tour

Emmanuel MACRON 68,35 %

Marine LE PEN 31,65 %

1 914 inscrits
Participation : 85.37%
Votes blancs : 6.36%
Votes nuls : 1.59%

bien-dans-ma-ville.fr

Sécurité

Agressions physiques / sexuelles

0

Cambriolages

25

Vols / dégradations

17

Stupéfiants

0

Evolution du nombre d'infractions

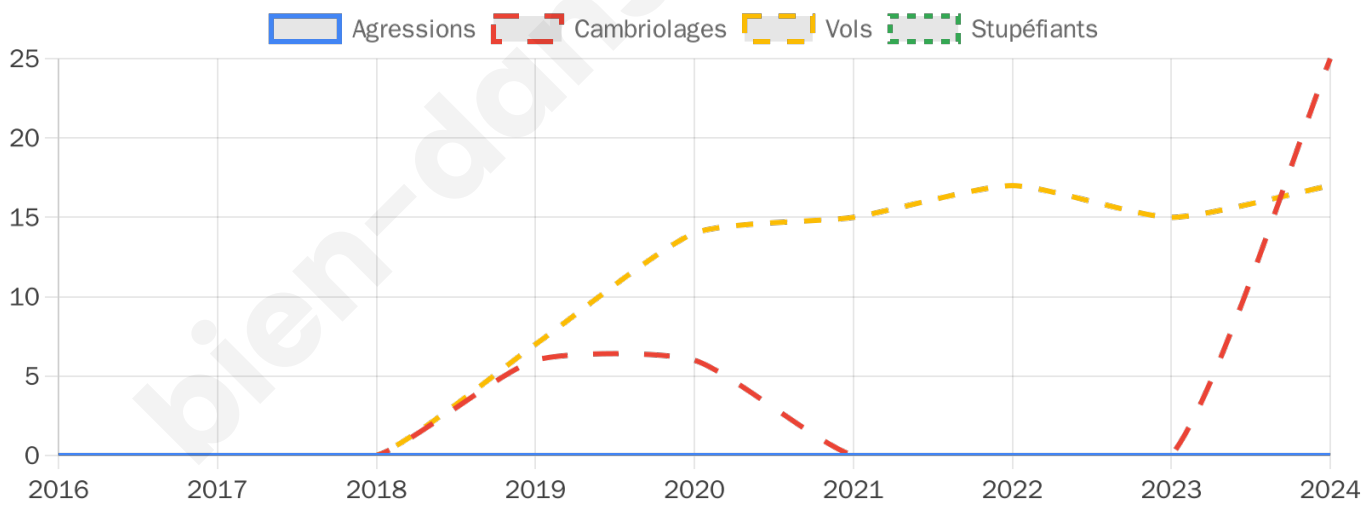

bien-dans-ma-

Pour comparer

(en proportion du nombre d'habitants)

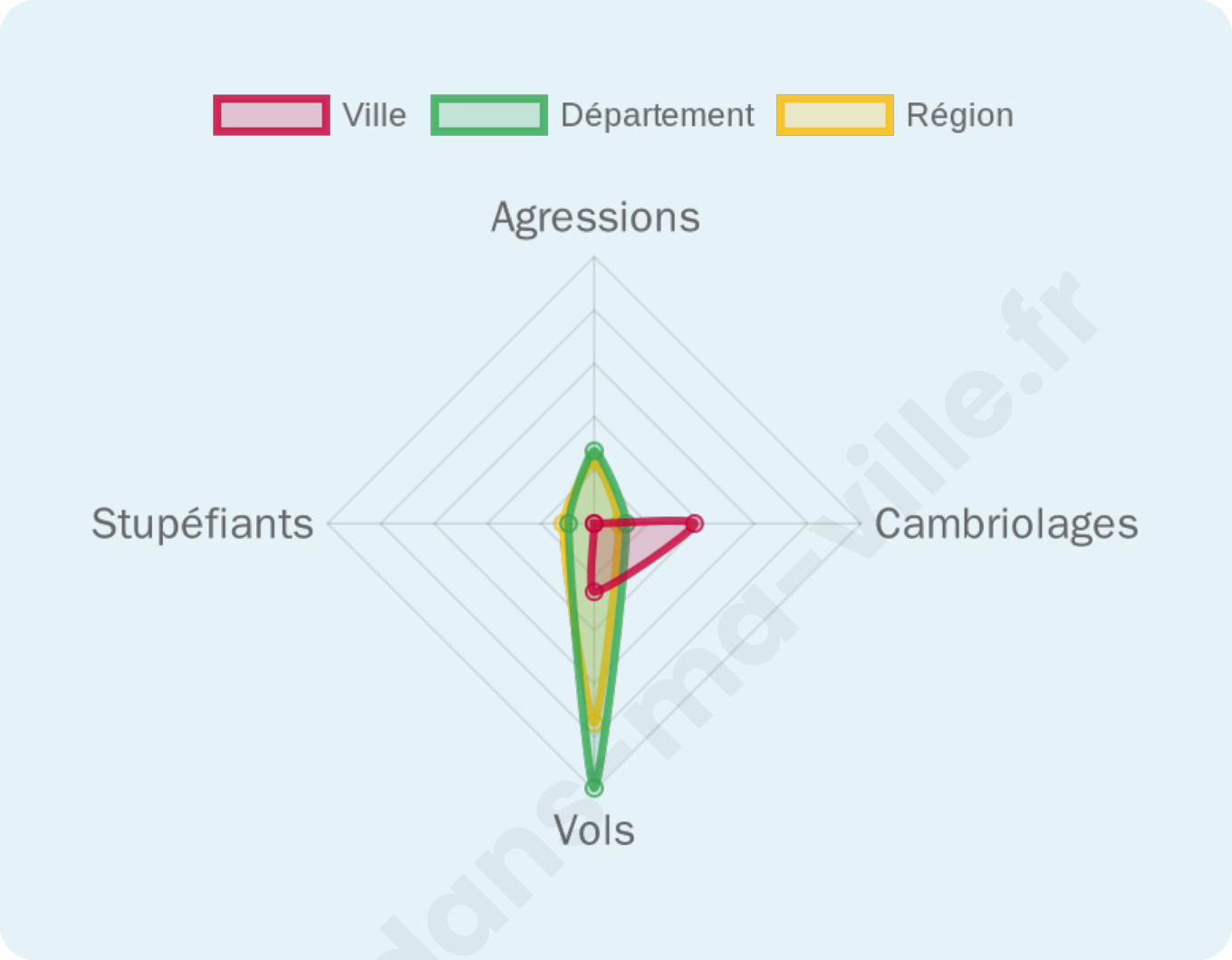

Sources : Bases statistiques communale, départementale et régionale de la délinquance enregistrée par la police et la gendarmerie nationales selon les dernières parutions officielles de 2025 portant sur l'année 2024 (data.gouv).
Agressions physiques / sexuelles : Violences sexuelles, coups et blessures volontaires intrafamiliaux, coups et blessures volontaires, autres coups, blessures volontaires et vols violents sans arme.
Cambriolages : Cambriolages de logements.
Vols : Vols avec armes, vols d'accessoires sur véhicules, vols dans les véhicules, vols de véhicules, vols sans violence contre des personnes, destructions, dégradations volontaires et escroqueries.
Stupéfiants : Trafic de stupéfiants dont (AFD) et usage de stupéfiants.

bien-dans-ma-ville.fr

Services à la population

Commerce

Hypermarché	X La Ville-aux-Dames 3km
Supermarché	X Montlouis-sur-Loire 2km
Superêtte	X La Ville-aux-Dames 3km
Boulangerie	1
Boucherie	1
Restaurant	X Véretz 2km
Garage	4
Station-service	X Véretz 1km
Banque	X La Ville-aux-Dames 3km
La poste	1
Coiffeur	2
Tabac	X La Ville-aux-Dames 4km
Bars / discothèque	1
Bibliothèque	X Saint-Avertin 4km
Cinéma	X Tours 6km
Vétérinaire	X Véretz 4km

Éducation

Crêche	3
Ecole maternelle Public	1
Ecole maternelle Privé	X Céré-la-Ronde 33km
Ecole primaire Public	1
Ecole primaire Privé	X Saint-Avertin 4km
Collège Public	X Montlouis-sur-Loire 4km
Collège Privé	X Chambray-lès-Tours 5km
Lycée Public	X Tours 4km
Lycée Privé	X Chambray-lès-Tours 5km

Santé

Pharmacie	1
Hôpital	X Saint-Avertin 4km
Laboratoire d'analyses médicales	X Saint-Avertin 4km
Etablissement pour handicapé	X Tours 6km
EHPA	X Saint-Avertin 3km
Médecin	1
Dentiste	1
Chirurgien	X Saint-Avertin 3km
Dermatologue	X La Ville-aux-Dames 3km
Anesthésiste	X Vouvray 5km
Gastro-entérologue	X Chambray-lès-Tours 8km
Gynécologue	X Saint-Avertin 5km
Cancérologue	X Chambray-lès-Tours 8km
Neurologue	X Saint-Avertin 5km
Ophtalmologue	X Saint-Avertin 5km
ORL	X Tours 7km
Cardiologue	X Chambray-lès-Tours 6km
Pédiatre	X Saint-Pierre-des-Corps 5km
Pneumologue	X Tours 7km
Psychologue	X Saint-Avertin 2km
Radiologue	X Saint-Pierre-des-Corps 5km
Rhumatologue	X Tours 8km
Sage-femme	X Saint-Avertin 3km

bien-dans-

Sources : Base Sirene des entreprises et de leurs établissements selon les dernières parutions officielles de 2025 portant sur l'année 2024 (data.gouv). Liste, localisation et tarifs des professionnels de santé selon les dernières parutions officielles de 2025 portant sur l'année 2024 (opendatasoft) et FINESS Extraction du Fichier des établissements selon les dernières parutions officielles de 2025 portant sur l'année 2024 (data.gouv). Adresse et géolocalisation des établissements d'enseignement du premier et second degrés selon les dernières parutions officielles de 2025 portant sur l'année 2024 (data.education.gouv)

bien-dans-ma-ville.fr

Villes autour de Larçay

Ville	Habitants	Superficie	Pop densité	Pop active	Taux chômage	Revenu moyen	Prix immobilier
Véretz (2 avis)	4 644	13 km²	357 h/km²	50.6%	3.4%	26 140 €/an	2 249 €/m²
Saint-Avertin (9 avis)	14 999	13 km²	1 154 h/km²	43.5%	3.4%	28 660 €/an	2 526 €/m²
La Ville-aux-Dames (4 avis)	5 606	8 km²	701 h/km²	45%	3.3%	23 250 €/an	2 180 €/m²
Saint-Pierre-des-Corps (10 avis)	15 898	11 km²	1 445 h/km²	42.3%	8.2%	19 240 €/an	1 934 €/m²
Montlouis-sur-Loire (15 avis)	11 335	24 km²	472 h/km²	43.6%	3.1%	24 710 €/an	2 207 €/m²
Azay-sur-Cher (5 avis)	3 243	22 km²	147 h/km²	47.8%	2.8%	26 660 €/an	1 952 €/m²
Vouvray (4 avis)	3 420	22 km²	155 h/km²	45.2%	2.8%	26 470 €/an	2 150 €/m²
Rochecorbon (2 avis)	3 219	16 km²	201 h/km²	45%	3.4%	27 830 €/an	2 960 €/m²
Chambray-lès-Tours (8 avis)	12 720	19 km²	669 h/km²	40.9%	5.7%	24 280 €/an	2 300 €/m²
Vernou-sur-Brenne (1 avis)	2 870	25 km²	115 h/km²	47.2%	2.6%	25 110 €/an	2 194 €/m²
Tours (170 avis)	139 259	34 km²	4 096 h/km²	46.9%	7.6%	21 250 €/an	2 531 €/m²
Parçay-Meslay (1 avis)	2 574	14 km²	184 h/km²	47.9%	3.3%	25 720 €/an	2 646 €/m²
Joué-lès-Tours (11 avis)	38 423	32 km²	1 201 h/km²	43.9%	6.8%	21 520 €/an	1 963 €/m²
Esvres (1 avis)	6 294	35 km²	180 h/km²	48.1%	3.2%	25 360 €/an	2 171 €/m²
Saint-Cyr-sur-Loire (13 avis)	17 029	13 km²	1 310 h/km²	43.2%	4.1%	27 110 €/an	2 580 €/m²

bien-dans-ma-ville.fr

Avis sur la ville de Larçay

Note moyenne

2.0/5

4 avis

Répartition des avis par note

★★★★★	0 avis
★★★★☆	1 avis
★★★☆☆	0 avis
★★☆☆☆	1 avis
★☆☆☆☆	1 avis
☆☆☆☆☆	1 avis

Moyenne par critère

Sécurité	Éducation	Sport / Loisir	Environnement	Vie pratique
2.0	2.0	1.8	2.5	1.8

Villes autour de Larçay

Ville	Note globale	Sécurité	Éducation	Sport Loisir	Environnement	Vie pratique
Véretz (2 avis)	3.8	**4.0**	**4.0**	3.5	**4.0**	3.5
Saint-Avertin (9 avis)	**4.0**	3.9	3.9	**4.1**	**4.2**	3.8
La Ville-aux-Dames (4 avis)	3.4	2.8	3.0	3.3	**4.5**	3.5
Saint-Pierre-des-Corps (10 avis)	3.5	3.3	3.4	3.7	3.1	**4.0**
Montlouis-sur-Loire (15 avis)	3.9	3.5	**4.0**	**4.4**	3.7	3.8
Azay-sur-Cher (5 avis)	3.3	**4.0**	3.2	2.4	**4.0**	2.8
Vouvray (4 avis)	3.0	3.0	3.3	3.0	3.3	2.5
Rochecorbon (2 avis)	**4.0**	**4.5**	**4.5**	3.5	3.5	**4.0**
Chambray-lès-Tours (8 avis)	3.7	3.9	3.8	3.6	3.8	3.6
Vernou-sur-Brenne (1 avis)	3.6	**4.0**	3.0	**4.0**	3.0	**4.0**
Tours (170 avis)	3.5	3.4	3.7	3.5	3.4	3.7
Parçay-Meslay (1 avis)	3.6	**5.0**	**4.0**	3.0	2.0	**4.0**
Joué-lès-Tours (11 avis)	3.5	2.5	3.5	3.9	3.5	3.9
Esvres (1 avis)	3.4	**4.0**	3.0	3.0	3.0	**4.0**
Saint-Cyr-sur-Loire (13 avis)	**4.0**	**4.4**	3.7	3.8	**4.2**	3.8

Vous aimez votre ville ? Notez-la !

Et faites-nous part de vos remarques constructives

Avec

BIEN dans ma VILLE