



Version web

# Ville de Larcan

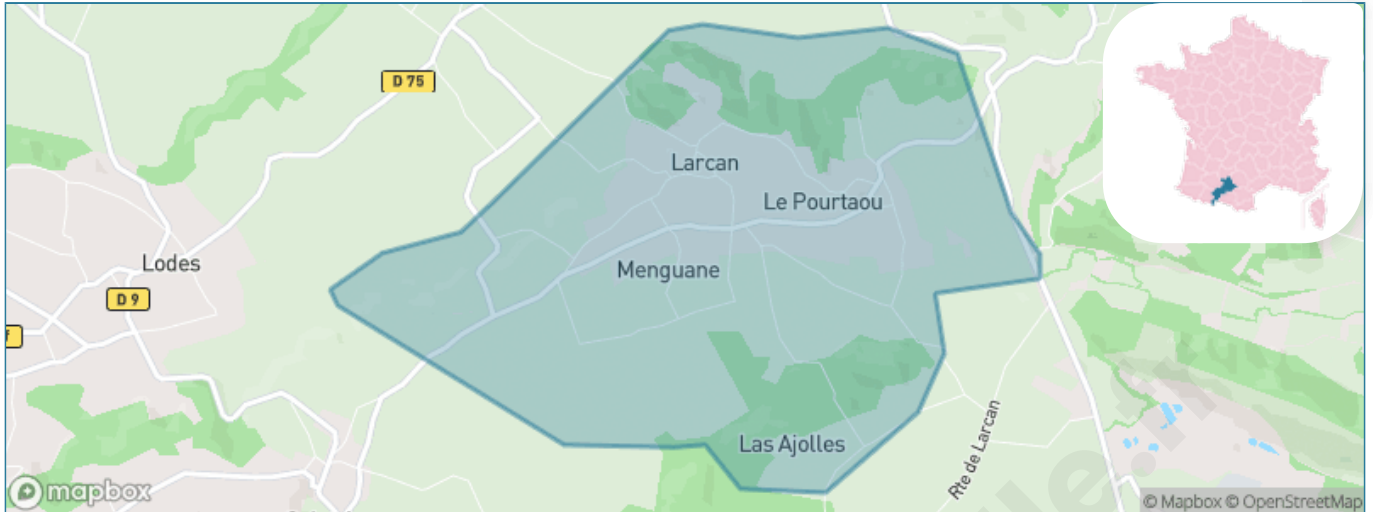
Présenté par

**BIEN** dans  
ma **VILLE** 

# Sommaire

Situation géographique .....	3
Statistiques sur la population .....	4
Evolution du nombre d'habitants .....	4
Tranche d'âge .....	5
0-14 ans .....	5
15-29 ans .....	5
30-44 ans .....	5
45-59 ans .....	5
60-74 ans .....	5
75-89 ans .....	5
90 ans et + .....	5
Activité professionnelle .....	5
Agriculteurs .....	5
Artisans, Commerçants .....	5
Cadres et sup. ....	5
Professions intermédiaires .....	5
Employé .....	5
Ouvrier .....	5
Retraité .....	5
Autres .....	5
Niveau de diplôme .....	6
Sans diplôme ou CEP .....	6
Brevet, BEPC, DNB .....	6
CAP-BEP ou équivalent .....	6
BAC ou équivalent .....	6
BAC+2 .....	6
BAC+3 ou +4 .....	6
BAC+5 ou plus .....	6
Composition des ménages .....	6
Couple sans enfant .....	6
Couple avec enfant(s) .....	6
Famille monoparentale .....	6
Colocation / Autre .....	6
Personnes seules .....	6
Profil électoraux .....	7
Premier tour .....	7
Sécurité .....	8
Evolution du nombre d'infractions .....	8
Pour comparer .....	9
Services à la population .....	10
Commerce .....	10
Éducation .....	10
Villes autour de Larcan .....	11
Avis sur la ville de Larcan .....	12
Moyenne par critère .....	12
Villes autour de Larcan .....	12
Répartition des avis par note .....	12
Répartition des avis par note .....	12

# Situation géographique



## i Informations clés

- **Région** : Occitanie
- **Département** : Haute-Garonne
- **Code postal** : 31800
- **Superficie** : 7 km<sup>2</sup>



# Statistiques sur la population



Nombre d'habitants

**178**



Age moyen

**45 ans**



Pop active

**47.8%**



Taux chômage

**14.8%**



Pop densité

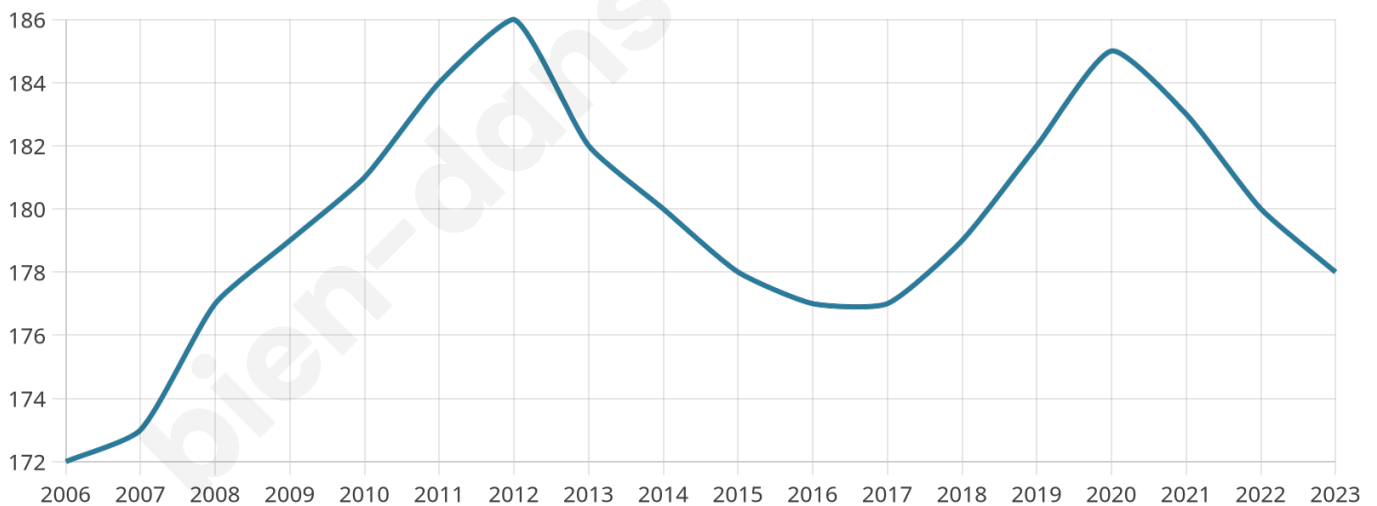
**25 h/km<sup>2</sup>**



Revenu moyen

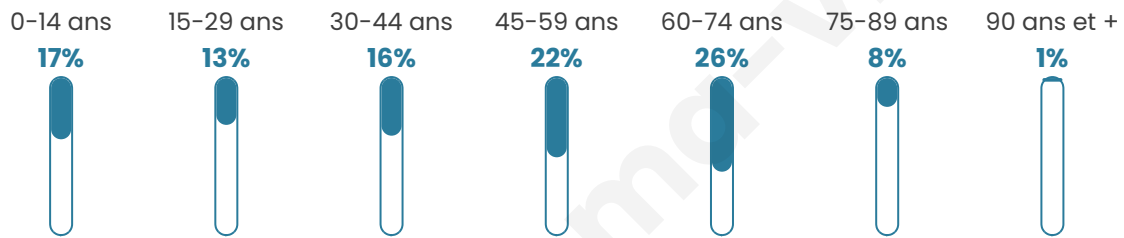
**23 100 €/an**

## Evolution du nombre d'habitants

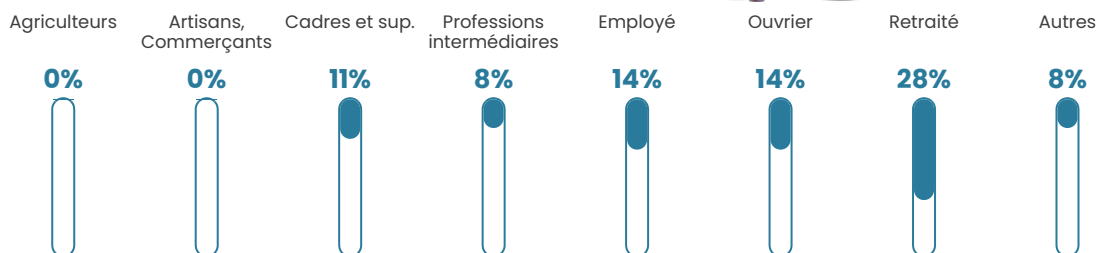


Sources : Institut national de la statistique et des études économiques (insee) selon Les dernières parutions officielles de 2024 portant sur les années 2020, 2021 et 2022.


## Tranche d'âge




## Activité professionnelle



## Niveau de diplôme















## Composition des ménages



# Profils électoraux



## Premier tour

	Marine LE PEN	30.16 %
	Emmanuel MACRON	19.05 %
	Jean LASSALLE	17.46 %
	Jean-Luc MÉLENCHON	13.49 %
	Éric ZEMMOUR	7.14 %
	Fabien ROUSSEL	4.76 %
	Anne HIDALGO	3.97 %
	Nathalie ARTHAUD	0.79 %
	Yannick JADOT	0.79 %
	Valérie PÉCRESSE	0.79 %
	Philippe POUTOU	0.79 %
	Nicolas DUPONT-AIGNAN	0.79 %

### 162 inscrits

Participation : 77.78%  
Votes blancs : 0.00%  
Votes nuls : 0.00%

## Second tour

	Emmanuel MACRON	42,45 %
	Marine LE PEN	57,55 %

### 162 inscrits

Participation : 76.54%  
Votes blancs : 9.68%  
Votes nuls : 4.84%

# Sécurité



Agressions physiques / sexuelles

0



Cambriolages

0



Vols / dégradations

0



Stupéfiants

0

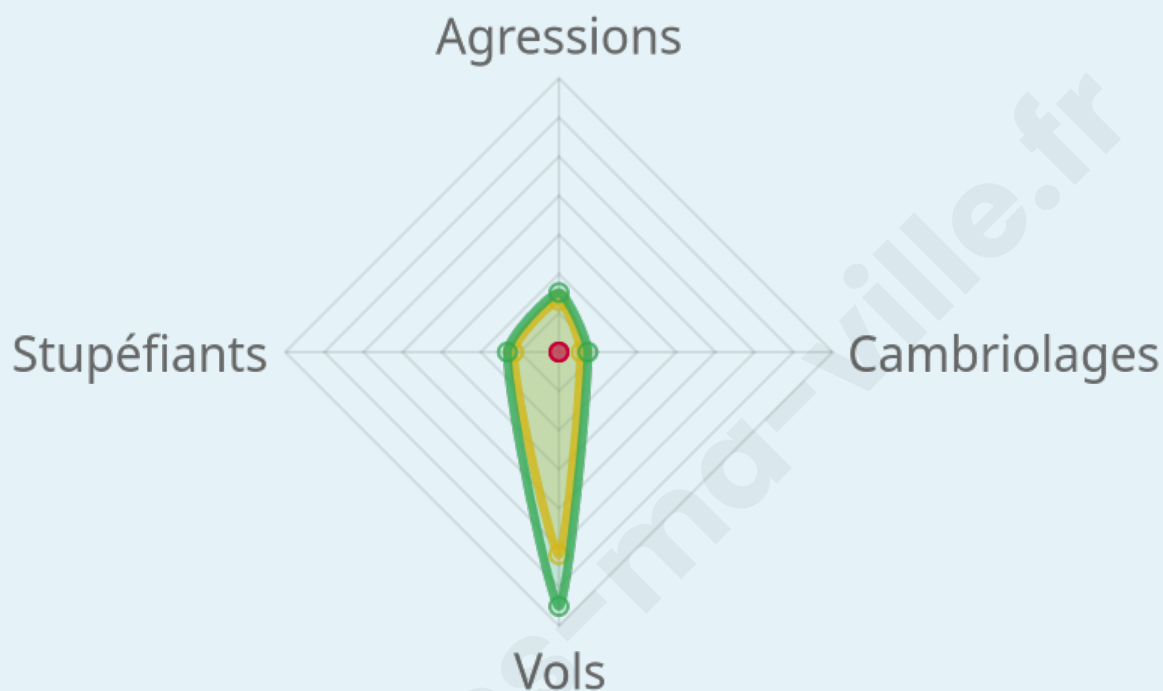
## Evolution du nombre d'infractions



## Pour comparer

(en proportion du nombre d'habitants)

Ville  Département  Région



Sources : Bases statistiques communale, départementale et régionale de la délinquance enregistrée par la police et la gendarmerie nationales selon les dernières parutions officielles de 2025 portant sur l'année 2024 ([data.gouv](https://data.gouv.fr)).

Agressions physiques / sexuelles : Violences sexuelles, coups et blessures volontaires intrafamiliaux, coups et blessures volontaires, autres coups, blessures volontaires et vols violents sans arme.

Cambriolages : Cambriolages de logements.

Vols : Vols avec armes, vols d'accessoires sur véhicules, vols dans les véhicules, vols de véhicules, vols sans violence contre des personnes, destructions, dégradations volontaires et escroqueries.

Stupéfiants : Trafic de stupéfiants dont (AFD) et usage de stupéfiants.

# Services à la population



## Commerce

Hypermarché	X <a href="#">Estancarbon</a> 8km
Supermarché	X <a href="#">Saint-Gaudens</a> 8km
Superette	X <a href="#">Saint-Gaudens</a> 6km
Boulangerie	X <a href="#">Lalouret-Laffiteau</a> 1km
Boucherie	X <a href="#">Saint-Gaudens</a> 7km
Restaurant	X <a href="#">Saux-et-Pomarède</a> 5km
Garage	1
Station-service	X <a href="#">Saint-Gaudens</a> 8km
Banque	X <a href="#">Saint-Gaudens</a> 8km
La poste	X <a href="#">Saint-Gaudens</a> 7km
Coiffeur	1
Tabac	X <a href="#">Saint-Gaudens</a> 8km
Bars / discothèque	X <a href="#">Cassagnabère-Tournas</a> 8km
Bibliothèque	X <a href="#">Le Cuing</a> 9km
Cinéma	X <a href="#">Saint-Gaudens</a> 8km
Vétérinaire	X <a href="#">Cassagnabère-Tournas</a> 8km



## Santé

Pharmacie	X <a href="#">Saint-Gaudens</a> 7km
Hôpital	X <a href="#">Saint-Gaudens</a> 8km
Laboratoire d'analyses médicales	X <a href="#">Saint-Gaudens</a> 8km
Etablissement pour handicapé	X <a href="#">Saint-Ignan</a> 3km
EHPA	X <a href="#">Saint-Gaudens</a> 8km
Médecin	X <a href="#">Saint-Gaudens</a> 8km
Dentiste	X <a href="#">Saint-Gaudens</a> 8km
Chirurgien	X <a href="#">Saint-Gaudens</a> 8km
Dermatologue	X <a href="#">Saint-Girons</a> 41km
Anesthésiste	X <a href="#">Tarbes</a> 52km
Gastro-entérologue	X <a href="#">Tarbes</a> 52km
Gynécologue	X <a href="#">Saint-Gaudens</a> 8km
Cancérologue	X <a href="#">Tarbes</a> 52km
Neurologue	X <a href="#">Saint-Gaudens</a> 8km
Ophthalmologue	X <a href="#">Saint-Gaudens</a> 8km
ORL	X <a href="#">Bagnères-de-Luchon</a> 45km
Cardiologue	X <a href="#">Saint-Gaudens</a> 8km
Pédiatre	X <a href="#">Tarbes</a> 51km
Pneumologue	X <a href="#">Saint-Plancard</a> 11km
Psychologue	X <a href="#">Soueich</a> 16km
Radiologue	X <a href="#">Saint-Gaudens</a> 8km
Rhumatologue	X <a href="#">Saint-Gaudens</a> 8km
Sage-femme	X <a href="#">Saint-Gaudens</a> 8km



## Éducation

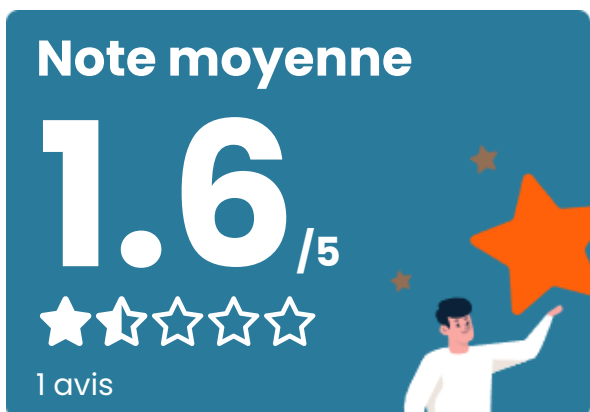
Crèche	X <a href="#">Villeneuve-de-Rivière</a> 8km
Ecole maternelle Public	X <a href="#">Saux-et-Pomarède</a> 3km
Ecole maternelle Privé	X <a href="#">Plaisance-du-Touch</a> 64km
Ecole primaire Public	X <a href="#">Saint-Marcet</a> 2km
Ecole primaire Privé	X <a href="#">Saint-Gaudens</a> 9km
Collège Public	X <a href="#">Saint-Gaudens</a> 8km
Collège Privé	X <a href="#">Saint-Gaudens</a> 9km
Lycée Public	X <a href="#">Saint-Gaudens</a> 7km
Lycée Privé	X <a href="#">Saint-Gaudens</a> 9km

Sources : Base Sirene des entreprises et de leurs établissements selon les dernières parutions officielles de 2025 portant sur l'année 2024 ([data.gouv](#)). Liste, localisation et tarifs des professionnels de santé selon les dernières parutions officielles de 2025 portant sur l'année 2024 ([opendatasoft](#)) et FINISS Extraction du Fichier des établissements selon les dernières parutions officielles de 2025 portant sur l'année 2024 ([data.gouv](#)). Adresse et géolocalisation des établissements d'enseignement du premier et second degrés selon les dernières parutions officielles de 2025 portant sur l'année 2024 ([data.education.gouv](#))

## Villes autour de Larcan

Ville	Habitants	Superficie	Pop densité	Pop active	Taux chômage	Revenu moyen	Prix immobilier
Lalouret-Laffiteau	134	5 km <sup>2</sup>	27 h/km <sup>2</sup>	42.5%	3.7%	22 630 €/an	1 626 €/m <sup>2</sup>
Lodes (1 avis)	308	13 km <sup>2</sup>	24 h/km <sup>2</sup>	46.4%	3.9%	22 510 €/an	1 124 €/m <sup>2</sup>
Saint-Marcet	368	14 km <sup>2</sup>	26 h/km <sup>2</sup>	39.1%	3.3%	21 490 €/an	1 454 €/m <sup>2</sup>
Cardeilhac (1 avis)	259	18 km <sup>2</sup>	14 h/km <sup>2</sup>	42.9%	4.6%	18 540 €/an	943 €/m <sup>2</sup>
Saux-et-Pomarède	245	12 km <sup>2</sup>	20 h/km <sup>2</sup>	39.6%	2.9%	24 870 €/an	1 087 €/m <sup>2</sup>
Saint-Ignan	218	5 km <sup>2</sup>	44 h/km <sup>2</sup>	45.4%	2.8%	23 430 €/an	929 €/m <sup>2</sup>
Sarremezan	89	4 km <sup>2</sup>	22 h/km <sup>2</sup>	44.9%	6.7%	NC	947 €/m <sup>2</sup>
Saint-Lary-Boujean	127	8 km <sup>2</sup>	16 h/km <sup>2</sup>	37%	3.1%	22 390 €/an	652 €/m <sup>2</sup>
Lieux	126	5 km <sup>2</sup>	25 h/km <sup>2</sup>	46%	3.2%	21 550 €/an	1 098 €/m <sup>2</sup>
Saman	143	5 km <sup>2</sup>	29 h/km <sup>2</sup>	41.3%	5.6%	18 790 €/an	1 500 €/m <sup>2</sup>
Latoue	310	17 km <sup>2</sup>	18 h/km <sup>2</sup>	42.9%	4.2%	21 890 €/an	1 227 €/m <sup>2</sup>
Charlas	243	11 km <sup>2</sup>	22 h/km <sup>2</sup>	38.7%	3.3%	20 210 €/an	780 €/m <sup>2</sup>
Lespugue	75	4 km <sup>2</sup>	19 h/km <sup>2</sup>	44%	2.7%	NC	1 151 €/m <sup>2</sup>
Villeneuve-de-Rivière	1 725	13 km <sup>2</sup>	133 h/km <sup>2</sup>	38.7%	1.4%	24 650 €/an	2 653 €/m <sup>2</sup>
Saint-Gaudens (18 avis)	12 139	27 km <sup>2</sup>	450 h/km <sup>2</sup>	36.6%	6.5%	19 530 €/an	1 099 €/m <sup>2</sup>

# Avis sur la ville de Larcan



## Moyenne par critère



## Villes autour de Larcan

Ville	Note globale	Sécurité	Éducation	Sport Loisir	Environnement	Vie pratique
Lalouret-Laffiteau	-	-	-	-	-	-
Lodes (1 avis)	<b>0.6</b>	3.0	<b>0.0</b>	<b>0.0</b>	<b>0.0</b>	<b>0.0</b>
Saint-Marcet	-	-	-	-	-	-
Cardeilhac (1 avis)	<b>4.2</b>	<b>5.0</b>	<b>5.0</b>	3.0	<b>5.0</b>	3.0
Saux-et-Pomarède	-	-	-	-	-	-
Saint-Ignan	-	-	-	-	-	-
Sarremezan	-	-	-	-	-	-
Saint-Lary-Boujean	-	-	-	-	-	-
Lieoux	-	-	-	-	-	-
Saman	-	-	-	-	-	-
Latoue	-	-	-	-	-	-
Charlas	-	-	-	-	-	-
Lespugue	-	-	-	-	-	-
Villeneuve-de-Rivière	-	-	-	-	-	-
Saint-Gaudens (18 avis)	2.9	2.0	3.3	3.7	2.7	2.9



# **Vous aimez votre ville ? Notez-la !**

Et faites-nous part de vos remarques constructives



Avec

**BIEN** dans ma **VILLE** 