



Version web

Ville de Laramière

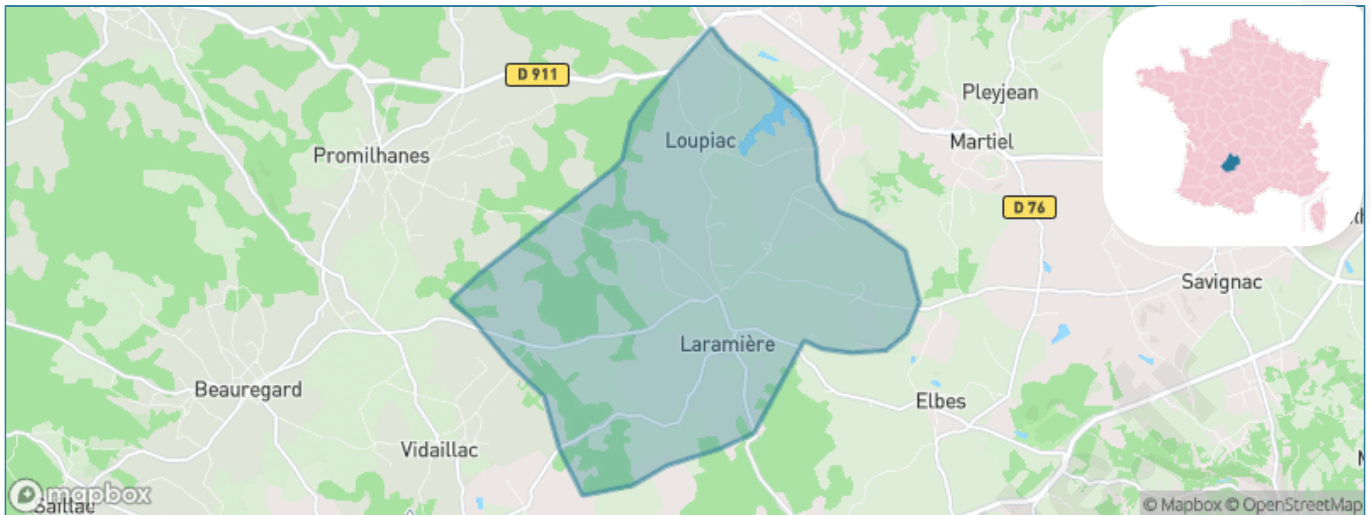
Présenté par

BIEN dans
ma **VILLE** 

Sommaire

Situation géographique	3
Statistiques sur la population	4
Evolution du nombre d'habitants	4
Tranche d'âge	5
0-14 ans	5
15-29 ans	5
30-44 ans	5
45-59 ans	5
60-74 ans	5
75-89 ans	5
90 ans et +	5
Activité professionnelle	5
Agriculteurs	5
Artisans, Commerçants	5
Cadres et sup.	5
Professions intermédiaires	5
Employé	5
Ouvrier	5
Retraité	5
Autres	5
Niveau de diplôme	6
Sans diplôme ou CEP	6
Brevet, BEPC, DNB	6
CAP-BEP ou équivalent	6
BAC ou équivalent	6
BAC+2	6
BAC+3 ou +4	6
BAC+5 ou plus	6
Composition des ménages	6
Couple sans enfant	6
Couple avec enfant(s)	6
Famille monoparentale	6
Colocation / Autre	6
Personnes seules	6
Profils électoraux	7
Premier tour	7
Sécurité	8
Evolution du nombre d'infractions	8
Pour comparer	9
Services à la population	10
Commerce	10
Éducation	10
Villes autour de Laramière	11

Situation géographique



i Informations clés

- **Région** : Occitanie
- **Département** : Lot
- **Code postal** : 46260
- **Superficie** : 22 km²



Statistiques sur la population



Nombre d'habitants

356



Age moyen

45 ans



Pop active

39.9%



Taux chômage

7.6%



Pop densité

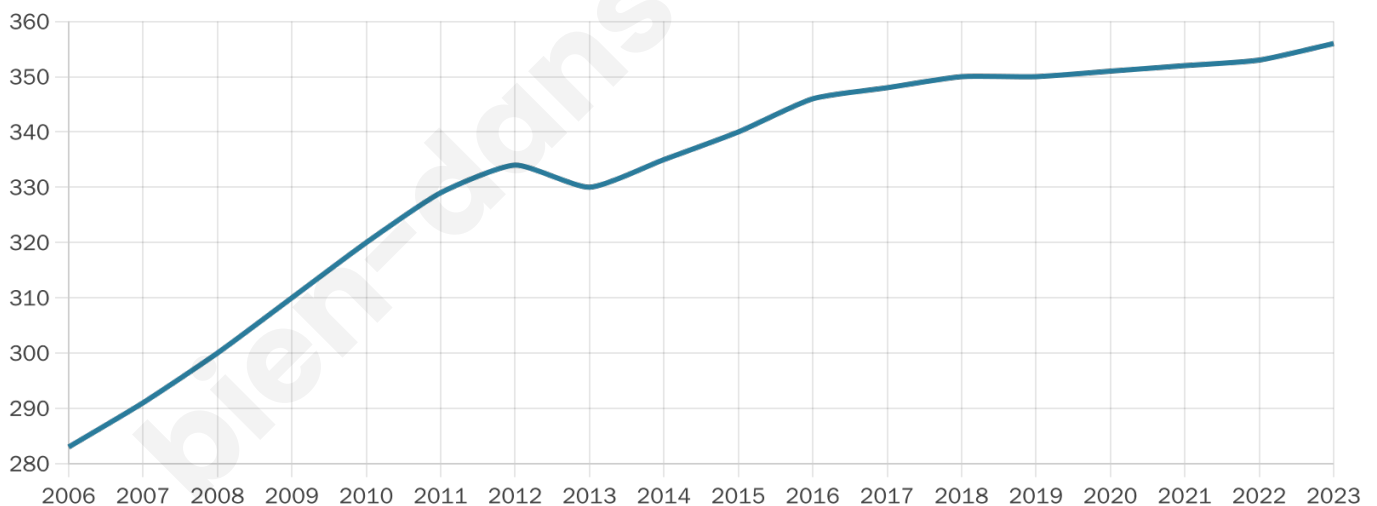
16 h/km²



Revenu moyen

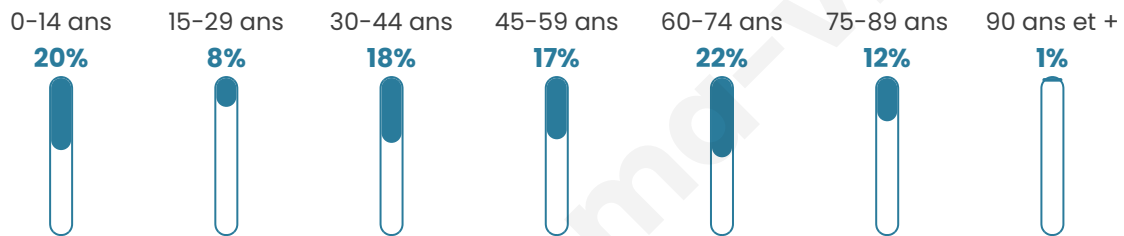
19 920 €/an

Evolution du nombre d'habitants

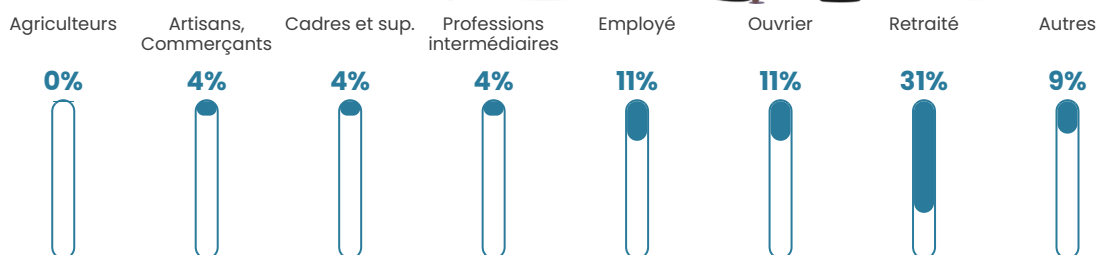


Sources : Institut national de la statistique et des études économiques (insee) selon Les dernières parutions officielles de 2024 portant sur les années 2020, 2021 et 2022.


Tranche d'âge




Activité professionnelle



Niveau de diplôme















Composition des ménages



Profils électoraux

Premier tour

	Marine LE PEN	29.36 %
	Jean-Luc MÉLENCHON	27.06 %
	Emmanuel MACRON	20.18 %
	Jean LASSALLE	5.96 %
	Yannick JADOT	5.05 %
	Valérie PÉCRESSÉ	4.59 %
	Éric ZEMMOUR	3.21 %
	Nicolas DUPONT-AIGNAN	2.29 %
	Philippe POUTOU	1.38 %
	Anne HIDALGO	0.92 %
	Nathalie ARTHAUD	0.00 %
	Fabien ROUSSEL	0.00 %



270 inscrits

Participation : 83.33%

Votes blancs : 1.78%

Votes nuls : 1.33%

Second tour

	Emmanuel MACRON	48,72 %
	Marine LE PEN	51,28 %

270 inscrits

Participation : 81.48%

Votes blancs : 6.82%

Votes nuls : 4.55%

Sécurité



Agressions physiques / sexuelles

0



Cambriolages

0



Vols / dégradations

0



Stupéfiants

0

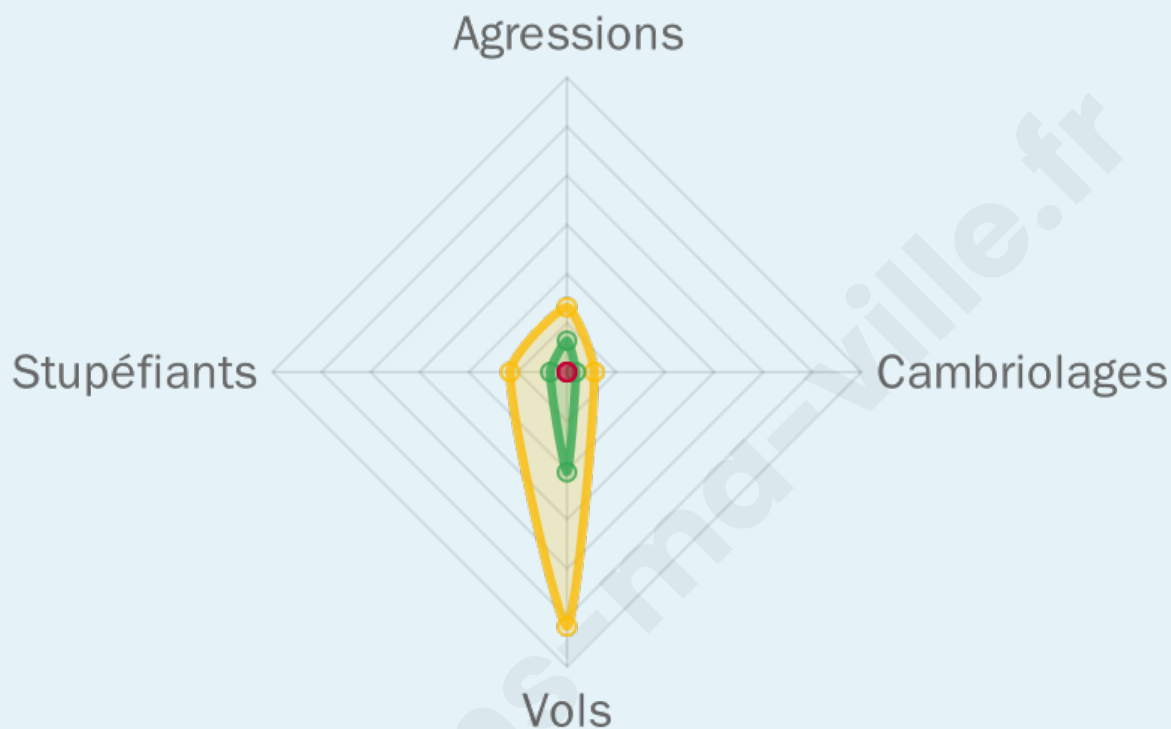
Evolution du nombre d'infractions



Pour comparer

(en proportion du nombre d'habitants)

■ Ville ■ Département ■ Région



Sources : Bases statistiques communale, départementale et régionale de la délinquance enregistrée par la police et la gendarmerie nationales selon les dernières parutions officielles de 2025 portant sur l'année 2024 ([data.gouv](https://data.gouv.fr)).

Agressions physiques / sexuelles : Violences sexuelles, coups et blessures volontaires intrafamiliaux, coups et blessures volontaires, autres coups, blessures volontaires et vols violents sans arme.

Cambriolages : Cambriolages de logements.

Vols : Vols avec armes, vols d'accessoires sur véhicules, vols dans les véhicules, vols de véhicules, vols sans violence contre des personnes, destructions, dégradations volontaires et escroqueries.

Stupéfiants : Trafic de stupéfiants dont (AFD) et usage de stupéfiants.

Services à la population



Commerce

Hypermarché	X Villefranche-de-Rouergue 10km
Supermarché	X Villefranche-de-Rouergue 10km
Superette	X Vidaillac 4km
Boulangerie	1
Boucherie	X Parisot 10km
Restaurant	X Vailhourles 2km
Garage	X Vailhourles 2km
Station-service	X Parisot 8km
Banque	X Villefranche-de-Rouergue 11km
La poste	X Sainte-Croix 10km
Coiffeur	X Parisot 6km
Tabac	X Martiel 6km
Bars / discothèque	X Parisot 6km
Bibliothèque	X Limogne-en-Quercy 11km
Cinéma	X Parisot 8km
Vétérinaire	X Parisot 7km



Santé

Pharmacie	X Parisot 8km
Hôpital	X Villefranche-de-Rouergue 12km
Laboratoire d'analyses médicales	X Villefranche-de-Rouergue 12km
Etablissement pour handicapé	X Martiel 6km
EHPA	X Villefranche-de-Rouergue 12km
Médecin	X Limogne-en-Quercy 12km
Dentiste	X Villefranche-de-Rouergue 12km
Chirurgien	X Villefranche-de-Rouergue 12km
Dermatologue	X Villefranche-de-Rouergue 12km
Anesthésiste	X Villefranche-de-Rouergue 12km
Gastro-entérologue	X Villefranche-de-Rouergue 12km
Gynécologue	X Caussade 34km
Cancérologue	X Aurillac 77km
Neurologue	X Valderiès 46km
Ophtalmologue	X Villefranche-de-Rouergue 12km
ORL	X Figeac 33km
Cardiologue	X Villefranche-de-Rouergue 13km
Pédiatre	X Figeac 33km
Pneumologue	X Cahors 38km
Psychologue	X Cahors 37km
Radiologue	X Caussade 33km
Rhumatologue	X Cahors 38km
Sage-femme	X Villefranche-de-Rouergue 12km



Éducation

Crèche	X Savignac 7km
Ecole maternelle Public	X Villefranche-de-Rouergue 12km
Ecole maternelle Privé	X Molières 51km
Ecole primaire Public	X Vailhourles 4km
Ecole primaire Privé	X Limogne-en-Quercy 11km
Collège Public	X Villefranche-de-Rouergue 12km
Collège Privé	X Villefranche-de-Rouergue 13km
Lycée Public	X Villefranche-de-Rouergue 11km
Lycée Privé	X Monteils 11km

Sources : Base Sirene des entreprises et de leurs établissements selon les dernières parutions officielles de 2025 portant sur l'année 2024 ([data.gouv](#)). Liste, localisation et tarifs des professionnels de santé selon les dernières parutions officielles de 2025 portant sur l'année 2024 ([opendatasoft](#)) et FINISS Extraction du Fichier des établissements selon les dernières parutions officielles de 2025 portant sur l'année 2024 ([data.gouv](#)). Adresse et géolocalisation des établissements d'enseignement du premier et second degrés selon les dernières parutions officielles de 2025 portant sur l'année 2024 ([data.education.gouv](#))

Villes autour de Laramière

Ville	Habitants	Superficie	Pop densité	Pop active	Taux chômage	Revenu moyen	Prix immobilier
Vidaillac	181	9 km ²	20 h/km ²	36.5%	6.6%	18 640 €/an	929 €/m ²
Puylagarde	357	23 km ²	16 h/km ²	37.5%	5.9%	19 940 €/an	1 761 €/m ²
Vailhourles	648	32 km ²	20 h/km ²	43.7%	3.5%	21 890 €/an	1 387 €/m ²
Martiel	1 008	46 km ²	22 h/km ²	44.7%	2.6%	21 770 €/an	2 387 €/m ²
Beauregard	238	15 km ²	16 h/km ²	42%	4.2%	20 700 €/an	1 165 €/m ²
La Rouquette	777	29 km ²	27 h/km ²	44.7%	2.1%	22 590 €/an	1 589 €/m ²
Savignac (1 avis)	746	15 km ²	50 h/km ²	47.9%	3.2%	22 960 €/an	791 €/m ²
Promilhanes	227	14 km ²	16 h/km ²	36.6%	7.9%	18 170 €/an	1 622 €/m ²
Saint-Projet	295	26 km ²	11 h/km ²	39%	3.7%	19 060 €/an	1 158 €/m ²
Parisot	557	27 km ²	21 h/km ²	40%	4.1%	18 760 €/an	897 €/m ²
Loze	118	11 km ²	11 h/km ²	44.1%	5.9%	20 310 €/an	2 354 €/m ²
Castanet	264	22 km ²	12 h/km ²	34.5%	3.4%	22 530 €/an	1 720 €/m ²
Saillac	148	16 km ²	9 h/km ²	46.6%	8.8%	19 680 €/an	2 446 €/m ²
Puyjourdes	88	7 km ²	13 h/km ²	33%	2.3%	NC	1 214 €/m ²
Toulonjac	755	7 km ²	108 h/km ²	47.8%	3.4%	23 480 €/an	1 171 €/m ²

bien-dans-ma-ville.fr



Vous aimez votre ville ? Notez-la !

Et faites-nous part de vos remarques constructives



Avec

BIEN dans ma **VILLE** 