



Version web

# Ville de Lapeyrugue

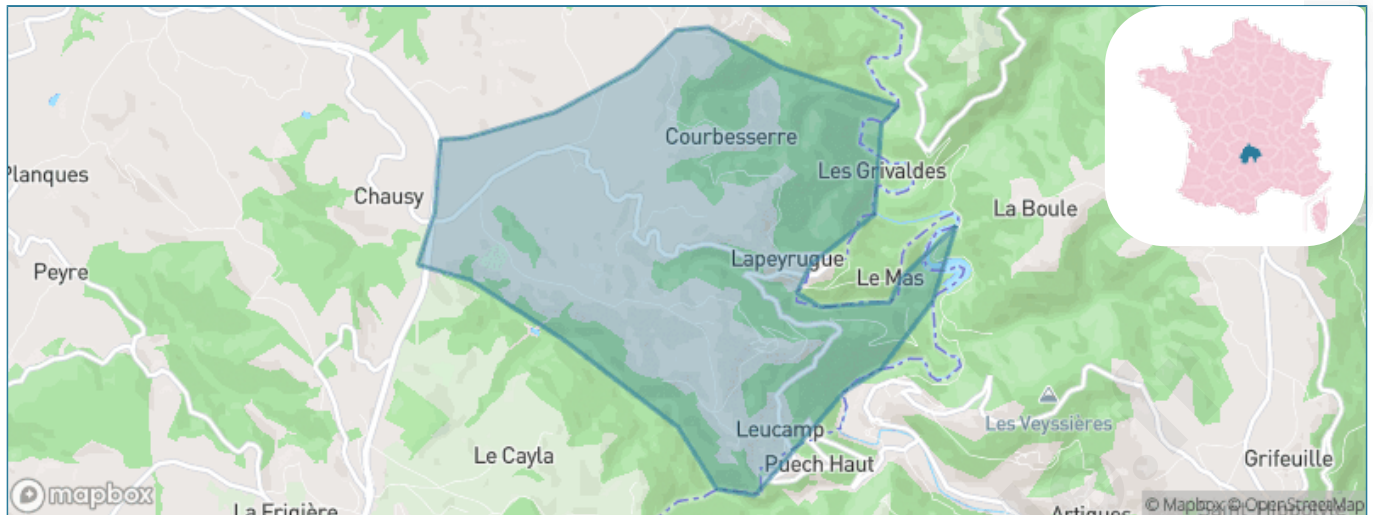
Présenté par

**BIEN** dans  
ma **VILLE** 

# Sommaire

Situation géographique .....	3
Statistiques sur la population .....	4
Evolution du nombre d'habitants .....	4
Tranche d'âge .....	5
0-14 ans .....	5
15-29 ans .....	5
30-44 ans .....	5
45-59 ans .....	5
60-74 ans .....	5
75-89 ans .....	5
90 ans et + .....	5
Activité professionnelle .....	5
Agriculteurs .....	5
Artisans, Commerçants .....	5
Cadres et sup. ....	5
Professions intermédiaires .....	5
Employé .....	5
Ouvrier .....	5
Retraité .....	5
Autres .....	5
Niveau de diplôme .....	6
Sans diplôme ou CEP .....	6
Brevet, BEPC, DNB .....	6
CAP-BEP ou équivalent .....	6
BAC ou équivalent .....	6
BAC+2 .....	6
BAC+3 ou +4 .....	6
BAC+5 ou plus .....	6
Composition des ménages .....	6
Couple sans enfant .....	6
Couple avec enfant(s) .....	6
Famille monoparentale .....	6
Colocation / Autre .....	6
Personnes seules .....	6
Profils électoraux .....	7
Premier tour .....	7
Sécurité .....	8
Evolution du nombre d'infractions .....	8
Pour comparer .....	9
Services à la population .....	10
Commerce .....	10
Éducation .....	10
Villes autour de Lapeyrugue .....	12

# Situation géographique



## i Informations clés

- **Région** : Auvergne-Rhône-Alpes
- **Département** : Cantal
- **Code postal** : 15120
- **Superficie** : 8 km<sup>2</sup>



# Statistiques sur la population



Nombre d'habitants

**90**



Age moyen

**49 ans**



Pop active

**36.7%**



Taux chômage

**7%**



Pop densité

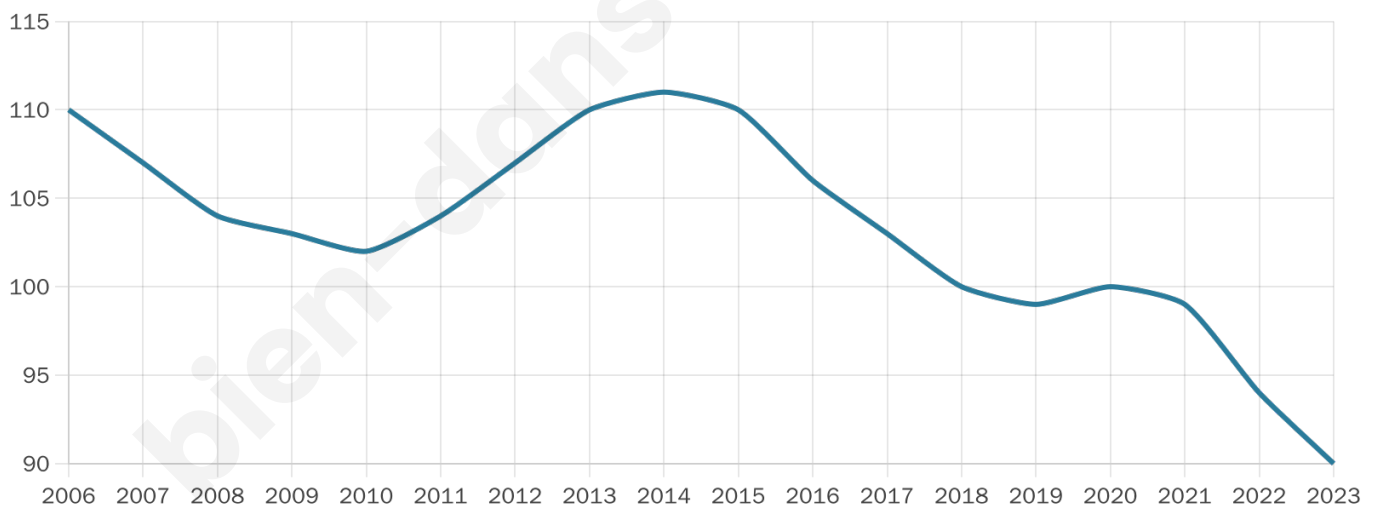
**11 h/km<sup>2</sup>**



Revenu moyen

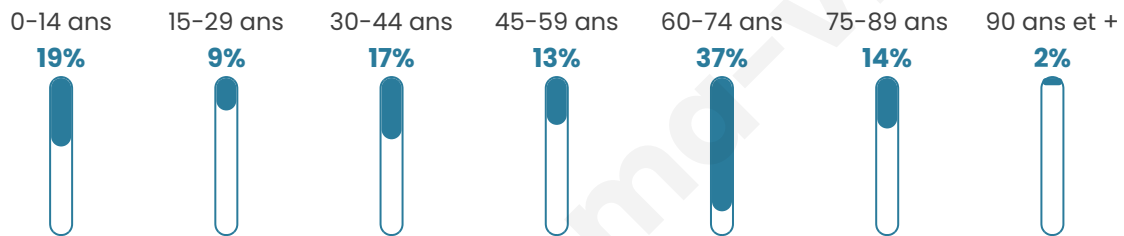
**NC**

## Evolution du nombre d'habitants

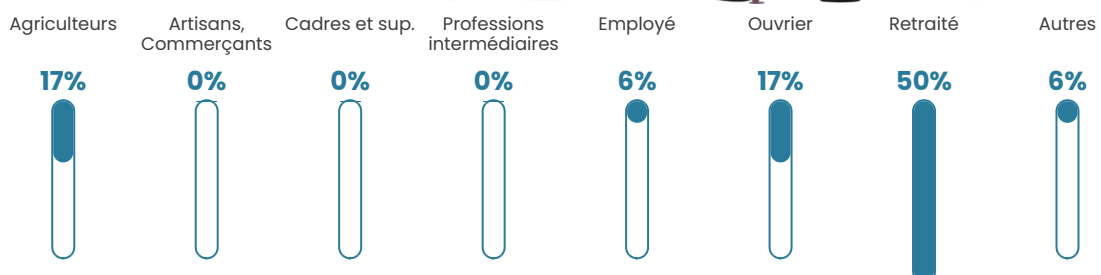


Sources : Institut national de la statistique et des études économiques (insee) selon Les dernières parutions officielles de 2024 portant sur les années 2020, 2021 et 2022.

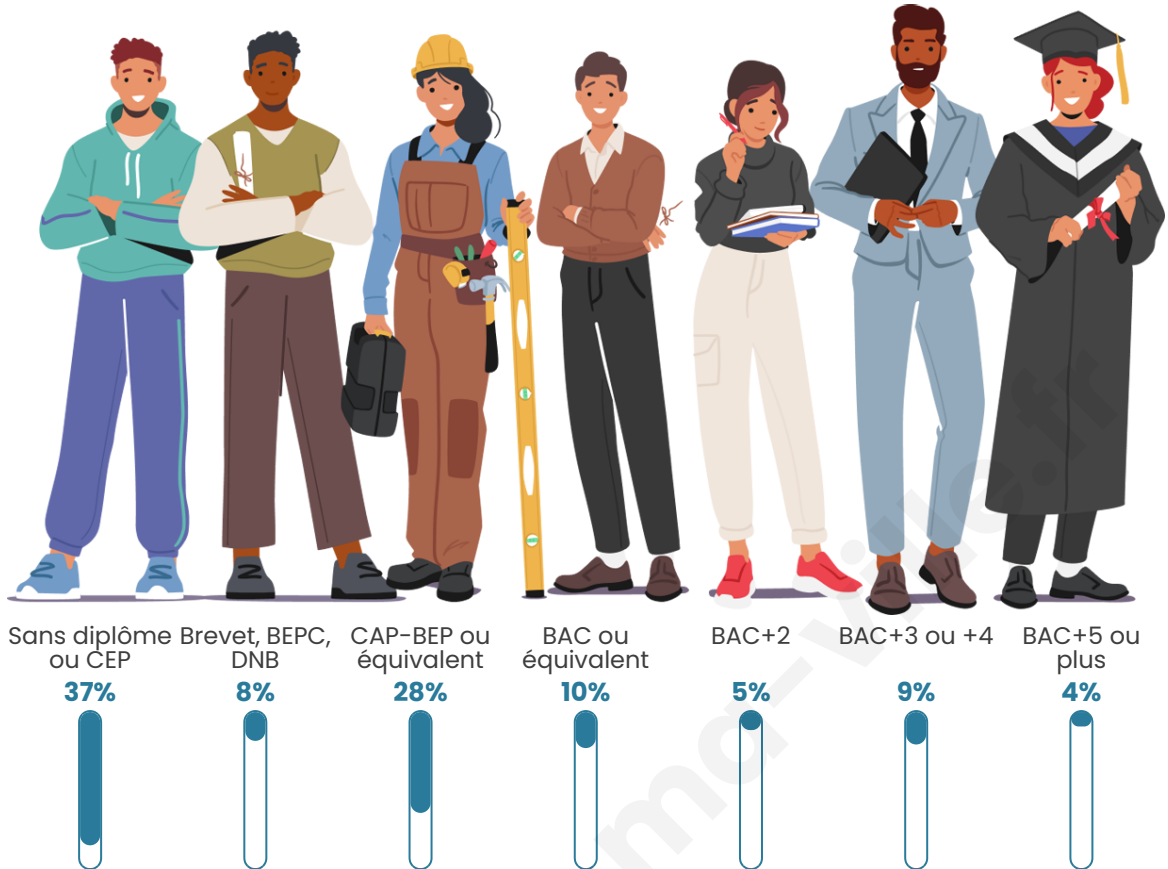
## Tranche d'âge




## Activité professionnelle



## Niveau de diplôme




## Composition des ménages



# Profils électoraux

## Premier tour

	Marine LE PEN	24.56 %
	Emmanuel MACRON	19.30 %
	Jean-Luc MÉLENCHON	17.54 %
	Valérie PÉCRESSE	17.54 %
	Jean LASSALLE	12.28 %
	Yannick JADOT	3.51 %
	Fabien ROUSSEL	1.75 %
	Éric ZEMMOUR	1.75 %
	Nicolas DUPONT-AIGNAN	1.75 %
	Nathalie ARTHAUD	0.00 %
	Anne HIDALGO	0.00 %
	Philippe POUTOU	0.00 %



### 71 inscrits

Participation : 84.51%

Votes blancs : 3.33%

Votes nuls : 1.67%

## Second tour

	Emmanuel MACRON	53,7 %
	Marine LE PEN	46,3 %

### 72 inscrits

Participation : 83.33%

Votes blancs : 6.67%

Votes nuls : 3.33%

# Sécurité



Agressions physiques / sexuelles

0



Cambriolages

0



Vols / dégradations

0



Stupéfiants

0

## Evolution du nombre d'infractions



## Pour comparer

(en proportion du nombre d'habitants)

■ Ville ■ Département ■ Région



Sources : Bases statistiques communale, départementale et régionale de la délinquance enregistrée par la police et la gendarmerie nationales selon les dernières parutions officielles de 2025 portant sur l'année 2024 ([data.gouv](https://data.gouv.fr)).

Agressions physiques / sexuelles : Violences sexuelles, coups et blessures volontaires intrafamiliaux, coups et blessures volontaires, autres coups, blessures volontaires et vols violents sans arme.

Cambriolages : Cambriolages de logements.

Vols : Vols avec armes, vols d'accessoires sur véhicules, vols dans les véhicules, vols de véhicules, vols sans violence contre des personnes, destructions, dégradations volontaires et escroqueries.

Stupéfiants : Trafic de stupéfiants dont (AFD) et usage de stupéfiants.

# Services à la population



## Commerce

Hypermarché	X <a href="#">Aurillac</a> 23km
Supermarché	X <a href="#">Taussac</a> 16km
Superette	X <a href="#">Saint-Hippolyte</a> 0km
Boulangerie	X <a href="#">Montsalvy</a> 4km
Boucherie	X <a href="#">Montsalvy</a> 4km
Restaurant	X <a href="#">Montsalvy</a> 4km
Garage	X <a href="#">Montsalvy</a> 4km
Station-service	X <a href="#">Entraygues-sur-Truyère</a> 8km
Banque	X <a href="#">Entraygues-sur-Truyère</a> 8km
La poste	X <a href="#">Prunet</a> 14km
Coiffeur	X <a href="#">Montsalvy</a> 4km
Tabac	X <a href="#">Saint-Amans-des-Cots</a> 9km
Bars / discothèque	X <a href="#">Saint-Hippolyte</a> 0km
Bibliothèque	X <a href="#">Entraygues-sur-Truyère</a> 8km
Cinéma	X <a href="#">Entraygues-sur-Truyère</a> 8km
Vétérinaire	X <a href="#">Entraygues-sur-Truyère</a> 8km



## Santé

Pharmacie	X <a href="#">Montsalvy</a> 4km
Hôpital	X <a href="#">Aurillac</a> 25km
Laboratoire d'analyses médicales	X <a href="#">Aurillac</a> 24km
Etablissement pour handicapé	X <a href="#">Vézac</a> 20km
EHPA	X <a href="#">Montsalvy</a> 4km
Médecin	X <a href="#">Montsalvy</a> 4km
Dentiste	X <a href="#">Mur-de-Barrez</a> 16km
Chirurgien	X <a href="#">Aurillac</a> 23km
Dermatologue	X <a href="#">Aurillac</a> 25km
Anesthésiste	X <a href="#">Aurillac</a> 22km
Gastro-entérologue	X <a href="#">Aurillac</a> 24km
Gynécologue	X <a href="#">Aurillac</a> 22km
Cancérologue	X <a href="#">Aurillac</a> 24km
Neurologue	X <a href="#">Rodez</a> 40km
Ophtalmologue	X <a href="#">Aurillac</a> 22km
ORL	X <a href="#">Aurillac</a> 22km
Cardiologue	X <a href="#">Aurillac</a> 22km
Pédiatre	X <a href="#">Aurillac</a> 22km
Pneumologue	X <a href="#">Saint-Mamet-la-Salvetat</a> 25km
Psychologue	X <a href="#">Aurillac</a> 22km
Radiologue	X <a href="#">Conques-en-Rouergue</a> 15km
Rhumatologue	X <a href="#">Aurillac</a> 24km
Sage-femme	X <a href="#">Mur-de-Barrez</a> 16km



## Éducation

Crèche	X <a href="#">Lacroix-Barrez</a> 9km
Ecole maternelle Public	X <a href="#">Labesserette</a> 8km
Ecole maternelle Privé	X <a href="#">Espalion</a> 27km
Ecole primaire Public	X <a href="#">Montsalvy</a> 4km
Ecole primaire Privé	X <a href="#">Saint-Hippolyte</a> 3km
Collège Public	X <a href="#">Montsalvy</a> 4km
Collège Privé	X <a href="#">Saint-Hippolyte</a> 3km
Lycée Public	X <a href="#">Aurillac</a> 25km
Lycée Privé	X <a href="#">Aurillac</a> 24km

Sources : Base Sirene des entreprises et de leurs établissements selon les dernières parutions officielles de 2025 portant sur l'année 2024 ([data.gouv](#)). Liste, localisation et tarifs des professionnels de santé selon les dernières parutions officielles de 2025 portant sur l'année 2024 ([opendatasoft](#)) et FINISS Extraction du Fichier des établissements selon les dernières parutions officielles de 2025 portant sur l'année 2024 ([data.gouv](#)). Adresse et géolocalisation des établissements d'enseignement du premier et second degrés selon les

bien-dans-ma-ville.fr

## Villes autour de Lapeyrugue

Ville	Habitants	Superficie	Pop densité	Pop active	Taux chômage	Revenu moyen	Prix immobilier
Saint-Hippolyte	428	36 km <sup>2</sup>	12 h/km <sup>2</sup>	36.2%	2.8%	18 090 €/an	1 217 €/m <sup>2</sup>
Montsalvy (1 avis)	842	20 km <sup>2</sup>	42 h/km <sup>2</sup>	36.7%	2.3%	21 330 €/an	833 €/m <sup>2</sup>
Murols	97	13 km <sup>2</sup>	7 h/km <sup>2</sup>	49.5%	3.1%	NC	949 €/m <sup>2</sup>
Ladinhac	434	26 km <sup>2</sup>	17 h/km <sup>2</sup>	47.7%	2.3%	19 530 €/an	1 139 €/m <sup>2</sup>
Labesserette	302	13 km <sup>2</sup>	23 h/km <sup>2</sup>	46%	2%	20 690 €/an	696 €/m <sup>2</sup>
Leucamp	244	13 km <sup>2</sup>	19 h/km <sup>2</sup>	43.9%	1.6%	20 560 €/an	1 385 €/m <sup>2</sup>
Campouriez	322	18 km <sup>2</sup>	18 h/km <sup>2</sup>	43.5%	3.1%	22 220 €/an	1 375 €/m <sup>2</sup>
Sansac-Veinazès	199	12 km <sup>2</sup>	17 h/km <sup>2</sup>	45.2%	1.5%	19 840 €/an	1 515 €/m <sup>2</sup>
Junhac	286	27 km <sup>2</sup>	11 h/km <sup>2</sup>	41.3%	0.7%	17 200 €/an	1 382 €/m <sup>2</sup>
Entraygues-sur-Truyère (2 avis)	964	30 km <sup>2</sup>	32 h/km <sup>2</sup>	29.9%	3.6%	21 150 €/an	1 120 €/m <sup>2</sup>
Le Fel	195	24 km <sup>2</sup>	8 h/km <sup>2</sup>	43.1%	1.5%	19 480 €/an	1 803 €/m <sup>2</sup>
Montézic	226	18 km <sup>2</sup>	13 h/km <sup>2</sup>	46%	2.7%	23 130 €/an	778 €/m <sup>2</sup>
Saint-Amans-des-Cots (1 avis)	709	41 km <sup>2</sup>	17 h/km <sup>2</sup>	39.1%	3.5%	19 080 €/an	2 100 €/m <sup>2</sup>
Sénezergues	212	17 km <sup>2</sup>	12 h/km <sup>2</sup>	36.8%	2.8%	21 760 €/an	1 058 €/m <sup>2</sup>
Vezels-Roussy	132	12 km <sup>2</sup>	11 h/km <sup>2</sup>	44.7%	6.8%	19 660 €/an	1 160 €/m <sup>2</sup>

bien-dans-ma-ville.fr



# **Vous aimez votre ville ? Notez-la !**

Et faites-nous part de vos remarques constructives



Avec

**BIEN** dans  
ma **VILLE** 