



Version web

# Ville de Laperrière-sur-Saône

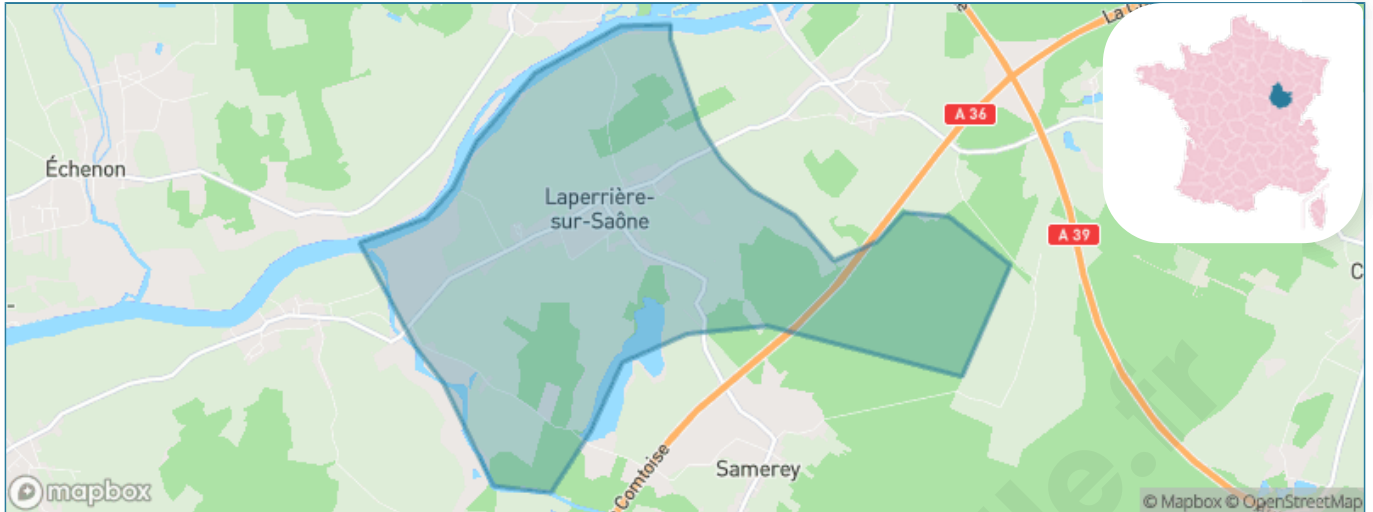
Présenté par

**BIEN** dans ma **VILLE** 

# Sommaire

Situation géographique .....	3
Statistiques sur la population .....	4
Evolution du nombre d'habitants .....	4
Tranche d'âge .....	5
0-14 ans .....	5
15-29 ans .....	5
30-44 ans .....	5
45-59 ans .....	5
60-74 ans .....	5
75-89 ans .....	5
90 ans et + .....	5
Activité professionnelle .....	5
Agriculteurs .....	5
Artisans, Commerçants .....	5
Cadres et sup. ....	5
Professions intermédiaires .....	5
Employé .....	5
Ouvrier .....	5
Retraité .....	5
Autres .....	5
Niveau de diplôme .....	6
Sans diplôme ou CEP .....	6
Brevet, BEPC, DNB .....	6
CAP-BEP ou équivalent .....	6
BAC ou équivalent .....	6
BAC+2 .....	6
BAC+3 ou +4 .....	6
BAC+5 ou plus .....	6
Composition des ménages .....	6
Couple sans enfant .....	6
Couple avec enfant(s) .....	6
Famille monoparentale .....	6
Colocation / Autre .....	6
Personnes seules .....	6
Profil électoraux .....	7
Premier tour .....	7
Sécurité .....	8
Evolution du nombre d'infractions .....	8
Pour comparer .....	9
Services à la population .....	10
Commerce .....	10
Éducation .....	10
Villes autour de Laperrière-sur-Saône .....	12
Avis sur la ville de Laperrière-sur-Saône .....	13
Moyenne par critère .....	13
Villes autour de Laperrière-sur-Saône .....	13
Répartition des avis par note .....	13
Répartition des avis par note .....	13

# Situation géographique



## i Informations clés

- **Région** : Bourgogne-Franche-Comté
- **Département** : Côte-d'or
- **Code postal** : 21170
- **Superficie** : 11 km<sup>2</sup>

**RÉGION**  
**BOURGOGNE**  
**FRANCHE**  
**COMTE**

**Côte**  
**d'Or**  
LE DÉPARTEMENT



# Statistiques sur la population



Nombre d'habitants

**432**



Age moyen

**40 ans**



Pop active

**45.6%**



Taux chômage

**8.3%**



Pop densité

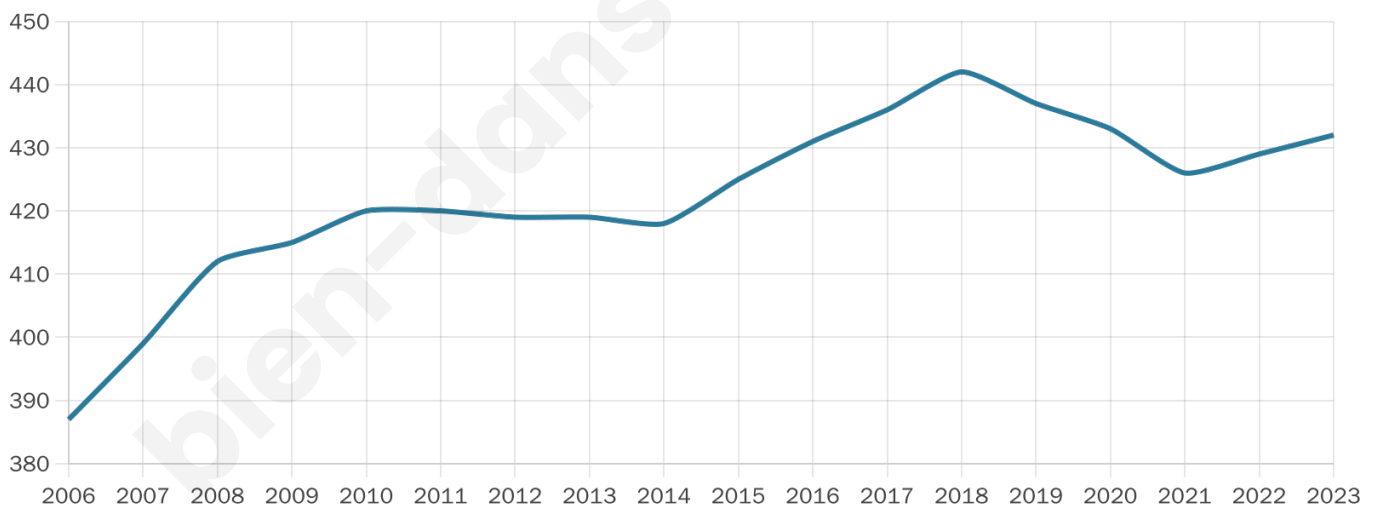
**39 h/km<sup>2</sup>**



Revenu moyen

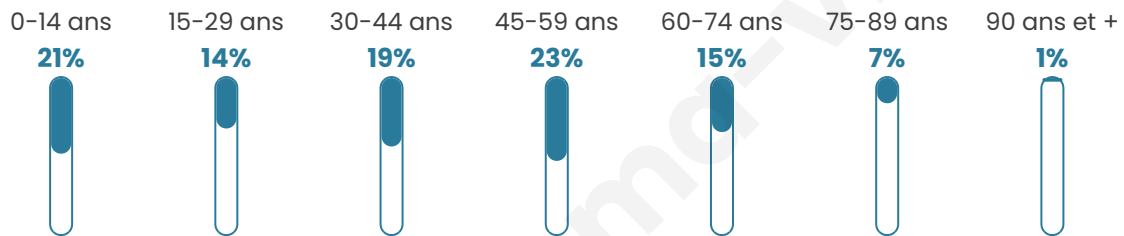
**22 790 €/an**

## Evolution du nombre d'habitants

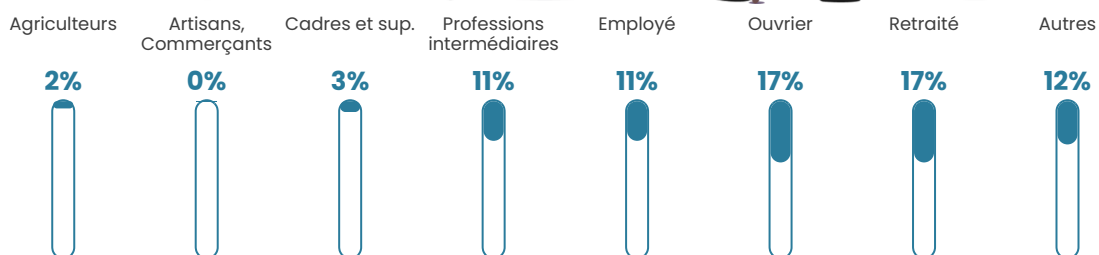


Sources : Institut national de la statistique et des études économiques (insee) selon Les dernières parutions officielles de 2024 portant sur les années 2020, 2021 et 2022.


## Tranche d'âge




## Activité professionnelle



## Niveau de diplôme








## Composition des ménages



# Profils électoraux

## Premier tour

	Marine LE PEN	46.89 %
	Emmanuel MACRON	20.15 %
	Jean-Luc MÉLENCHON	11.72 %
	Yannick JADOT	4.76 %
	Éric ZEMMOUR	4.40 %
	Jean LASSALLE	4.03 %
	Nicolas DUPONT-AIGNAN	4.03 %
	Fabien ROUSSEL	2.20 %
	Nathalie ARTHAUD	0.73 %
	Valérie PÉCRESSE	0.73 %
	Philippe POUTOU	0.37 %
	Anne HIDALGO	0.00 %



### 330 inscrits

Participation : 83.94%

Votes blancs : 1.08%

Votes nuls : 0.36%

## Second tour

	Emmanuel MACRON	33,06 %
	Marine LE PEN	66,94 %

### 330 inscrits

Participation : 84.85%

Votes blancs : 10%

Votes nuls : 1.43%

# Sécurité



Agressions physiques / sexuelles

0



Cambriolages

0



Vols / dégradations

0



Stupéfiants

0

## Evolution du nombre d'infractions



## Pour comparer

(en proportion du nombre d'habitants)



Sources : Bases statistiques communale, départementale et régionale de la délinquance enregistrée par la police et la gendarmerie nationales selon les dernières parutions officielles de 2025 portant sur l'année 2024 ([data.gouv](https://data.gouv.fr)).

Agressions physiques / sexuelles : Violences sexuelles, coups et blessures volontaires intrafamiliaux, coups et blessures volontaires, autres coups, blessures volontaires et vols violents sans arme.

Cambriolages : Cambriolages de logements.

Vols : Vols avec armes, vols d'accessoires sur véhicules, vols dans les véhicules, vols de véhicules, vols sans violence contre des personnes, destructions, dégradations volontaires et escroqueries.

Stupéfiants : Trafic de stupéfiants dont (AFD) et usage de stupéfiants.

# Services à la population



## Commerce

Hypermarché	X <a href="#">Saint-Usage</a> 7km
Supermarché	X <a href="#">Saint-Jean-de-Losne</a> 7km
Superette	X <a href="#">Champvans</a> 7km
Boulangerie	X <a href="#">Les Maillys</a> 2km
Boucherie	X <a href="#">Saint-Jean-de-Losne</a> 7km
Restaurant	X <a href="#">Les Maillys</a> 2km
Garage	<b>2</b>
Station-service	X <a href="#">Damparis</a> 6km
Banque	X <a href="#">Saint-Jean-de-Losne</a> 7km
La poste	<b>1</b>
Coiffeur	X <a href="#">Abergement-la-Ronce</a> 5km
Tabac	X <a href="#">Damparis</a> 7km
Bars / discothèque	X <a href="#">Champvans</a> 7km
Bibliothèque	X <a href="#">Saint-Seine-en-Bâche</a> 2km
Cinéma	X <a href="#">Auxonne</a> 9km
Vétérinaire	X <a href="#">Saint-Usage</a> 7km



## Santé

Pharmacie	X <a href="#">Damparis</a> 7km
Hôpital	X <a href="#">Dole</a> 10km
Laboratoire d'analyses médicales	X <a href="#">Damparis</a> 7km
Etablissement pour handicapé	X <a href="#">Auxonne</a> 9km
EHPA	X <a href="#">Saint-Jean-de-Losne</a> 7km
Médecin	X <a href="#">Saint-Jean-de-Losne</a> 7km
Dentiste	X <a href="#">Saint-Seine-en-Bâche</a> 2km
Chirurgien	X <a href="#">Damparis</a> 7km
Dermatologue	X <a href="#">Dole</a> 11km
Anesthésiste	X <a href="#">Dole</a> 12km
Gastro-entérologue	X <a href="#">Dijon</a> 31km
Gynécologue	X <a href="#">Dole</a> 10km
Cancérologue	X <a href="#">Chalon-sur-Saône</a> 52km
Neurologue	X <a href="#">Damparis</a> 8km
Ophtalmologue	X <a href="#">Foucherans</a> 9km
ORL	X <a href="#">Dole</a> 12km
Cardiologue	X <a href="#">Dole</a> 12km
Pédiatre	X <a href="#">Foucherans</a> 9km
Pneumologue	X <a href="#">Dole</a> 11km
Psychologue	X <a href="#">Dole</a> 10km
Radiologue	X <a href="#">Dole</a> 10km
Rhumatologue	X <a href="#">Glanon</a> 20km
Sage-femme	X <a href="#">Saint-Jean-de-Losne</a> 7km



## Éducation

Crèche	X <a href="#">Saint-Usage</a> 7km
Ecole maternelle Public	X <a href="#">Flagey-lès-Auxonne</a> 5km
Ecole maternelle Privé	X <a href="#">Divonne-les-Bains</a> 104km
Ecole primaire Public	X <a href="#">Saint-Seine-en-Bâche</a> 2km
Ecole primaire Privé	X <a href="#">Saint-Aubin</a> 9km
Collège Public	X <a href="#">Échenon</a> 6km
Collège Privé	X <a href="#">Saint-Aubin</a> 9km
Lycée Public	X <a href="#">Auxonne</a> 9km
Lycée Privé	X <a href="#">Dole</a> 11km

Sources : Base Sirene des entreprises et de leurs établissements selon les dernières parutions officielles de 2025 portant sur l'année 2024 ([data.gouv](#)). Liste, localisation et tarifs des professionnels de santé selon les dernières parutions officielles de 2025 portant sur l'année 2024 ([opendatasoft](#)) et FINISS Extraction du Fichier des établissements selon les dernières parutions officielles de 2025 portant sur

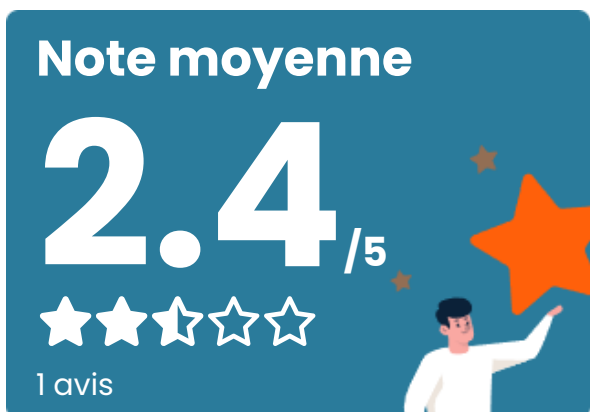
l'année 2024 ([data.gouv](https://data.gouv.fr)). Adresse et géolocalisation des établissements d'enseignement du premier et second degrés selon les dernières parutions officielles de 2025 portant sur l'année 2024 ([data.education.gouv](https://data.education.gouv.fr))

bien-dans-ma-ville.fr

## Villes autour de Laperrière-sur-Saône

Ville	Habitants	Superficie	Pop densité	Pop active	Taux chômage	Revenu moyen	Prix immobilier
Saint-Seine-en-Bâche (2 avis)	407	8 km <sup>2</sup>	51 h/km <sup>2</sup>	49.9%	4.4%	23 140 €/an	1 351 €/m <sup>2</sup>
Les Maillys	803	29 km <sup>2</sup>	28 h/km <sup>2</sup>	48.6%	3.5%	22 490 €/an	1 084 €/m <sup>2</sup>
Samerey	141	7 km <sup>2</sup>	20 h/km <sup>2</sup>	40.4%	2.8%	24 690 €/an	1 207 €/m <sup>2</sup>
Flagey-lès-Auxonne	214	7 km <sup>2</sup>	31 h/km <sup>2</sup>	44.9%	3.3%	22 360 €/an	1 037 €/m <sup>2</sup>
Saint-Symphorien-sur-Saône	322	7 km <sup>2</sup>	46 h/km <sup>2</sup>	48.8%	5%	21 970 €/an	1 464 €/m <sup>2</sup>
Labergement-lès-Auxonne (1 avis)	350	5 km <sup>2</sup>	70 h/km <sup>2</sup>	48.3%	4.3%	23 300 €/an	1 612 €/m <sup>2</sup>
Échenon	763	10 km <sup>2</sup>	76 h/km <sup>2</sup>	47.4%	3.5%	22 250 €/an	1 158 €/m <sup>2</sup>
Villers-Rotin	124	3 km <sup>2</sup>	41 h/km <sup>2</sup>	47.6%	2.4%	22 640 €/an	1 037 €/m <sup>2</sup>
Abergement-la-Ronce	827	7 km <sup>2</sup>	118 h/km <sup>2</sup>	49%	2.5%	24 300 €/an	1 554 €/m <sup>2</sup>
Damparis (2 avis)	2 587	8 km <sup>2</sup>	323 h/km <sup>2</sup>	45.7%	4.3%	22 040 €/an	1 366 €/m <sup>2</sup>
Saint-Usage (1 avis)	1 353	9 km <sup>2</sup>	150 h/km <sup>2</sup>	42.5%	5.1%	21 900 €/an	1 317 €/m <sup>2</sup>
Losne	1 720	22 km <sup>2</sup>	78 h/km <sup>2</sup>	46.3%	3.1%	22 160 €/an	1 596 €/m <sup>2</sup>
Champvans	1 460	14 km <sup>2</sup>	104 h/km <sup>2</sup>	47.1%	3.4%	23 950 €/an	1 606 €/m <sup>2</sup>
Trouhans	621	10 km <sup>2</sup>	62 h/km <sup>2</sup>	48.6%	4.5%	22 690 €/an	1 256 €/m <sup>2</sup>
Billey	245	3 km <sup>2</sup>	82 h/km <sup>2</sup>	44.5%	3.3%	23 620 €/an	1 571 €/m <sup>2</sup>

# Avis sur la ville de Laperrière-sur-Saône



## Moyenne par critère



## Villes autour de Laperrière-sur-Saône

Ville	Note globale	Sécurité	Éducation	Sport Loisir	Environnement	Vie pratique
Saint-Seine-en-Bâche (2 avis)	4.0	4.5	4.0	4.0	3.5	4.0
Les Maillys	-	-	-	-	-	-
Samerey	-	-	-	-	-	-
Flagey-lès-Auxonne	-	-	-	-	-	-
Saint-Symphorien-sur-Saône	-	-	-	-	-	-
Labergement-lès-Auxonne (1 avis)	4.2	4.0	4.0	4.0	5.0	4.0
Échenon	-	-	-	-	-	-
Villers-Rotin	-	-	-	-	-	-
Abergement-la-Ronce	-	-	-	-	-	-
Damparis (2 avis)	3.9	3.5	4.5	4.0	3.5	4.0
Saint-Usage (1 avis)	1.6	3.0	3.0	0.0	2.0	0.0
Losne	-	-	-	-	-	-
Champvans	-	-	-	-	-	-
Trouhans	-	-	-	-	-	-
Billey	-	-	-	-	-	-



# **Vous aimez votre ville ? Notez-la !**

Et faites-nous part de vos remarques constructives



Avec

**BIEN** dans ma **VILLE** 